


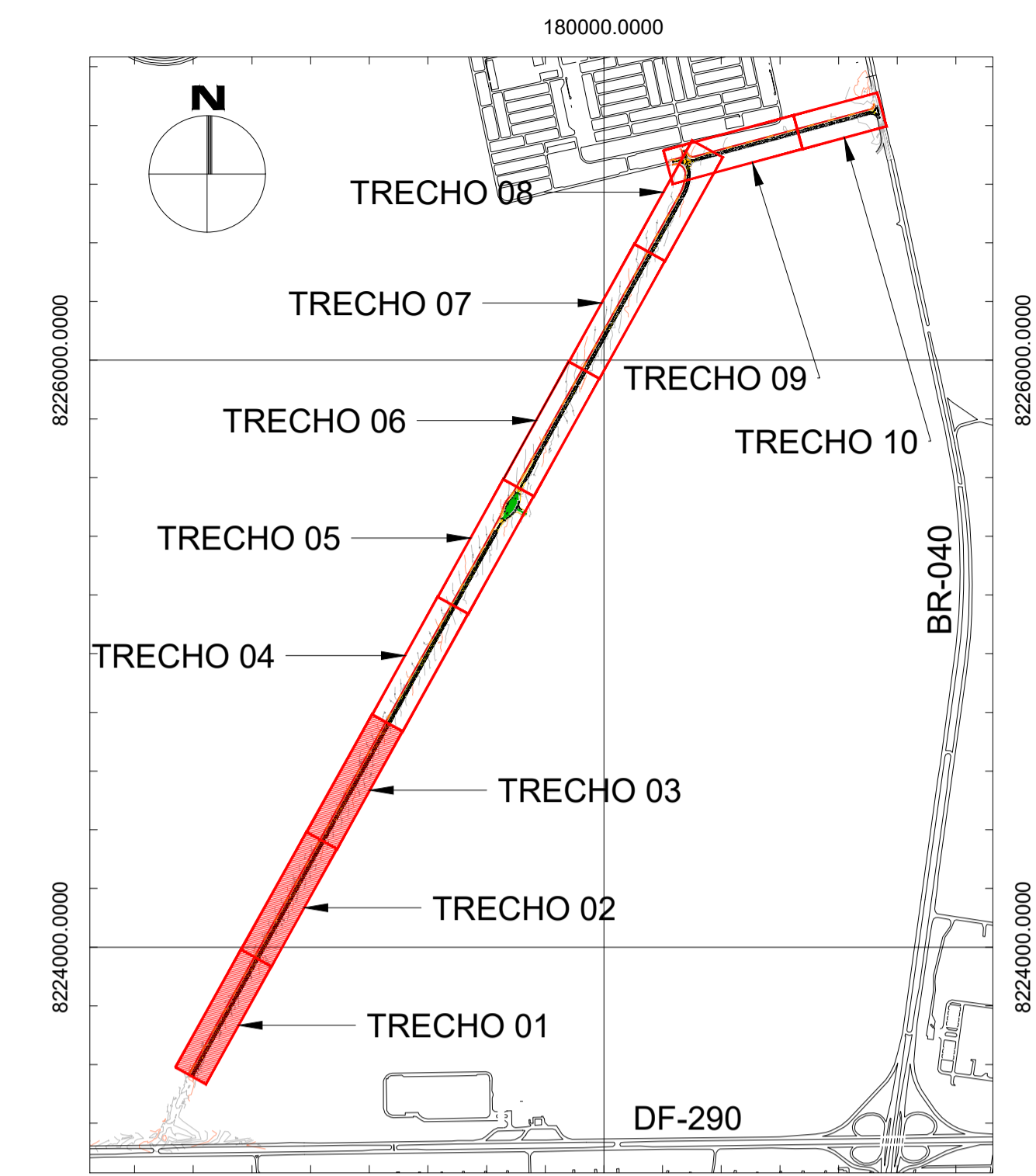
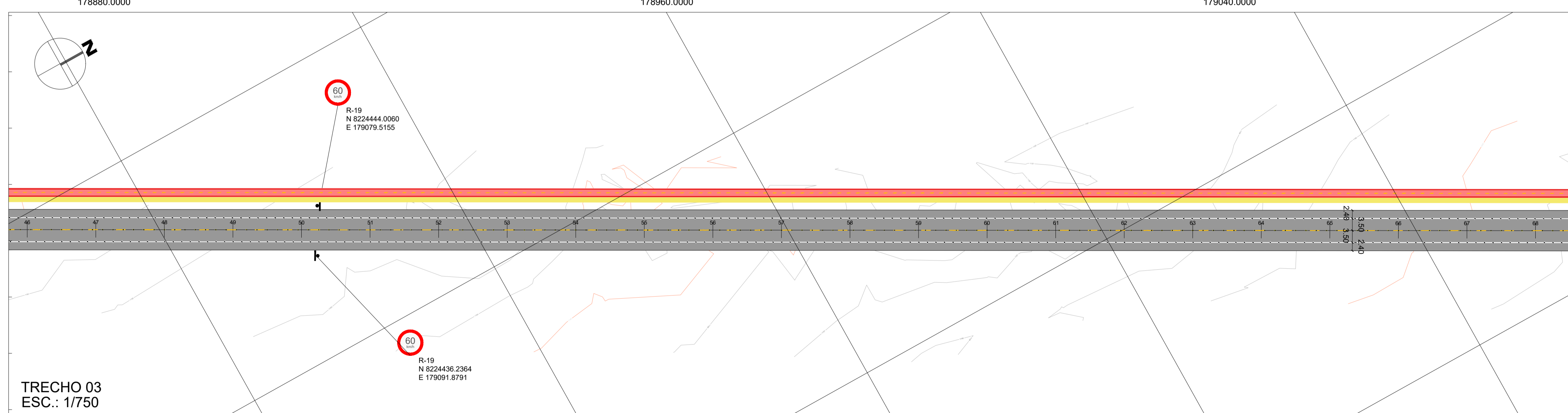
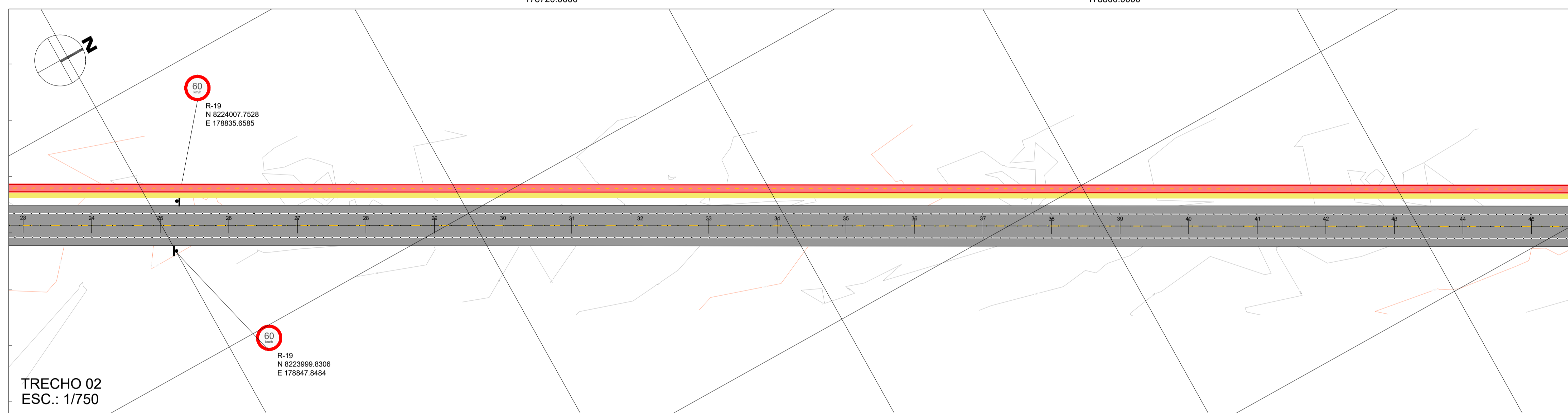
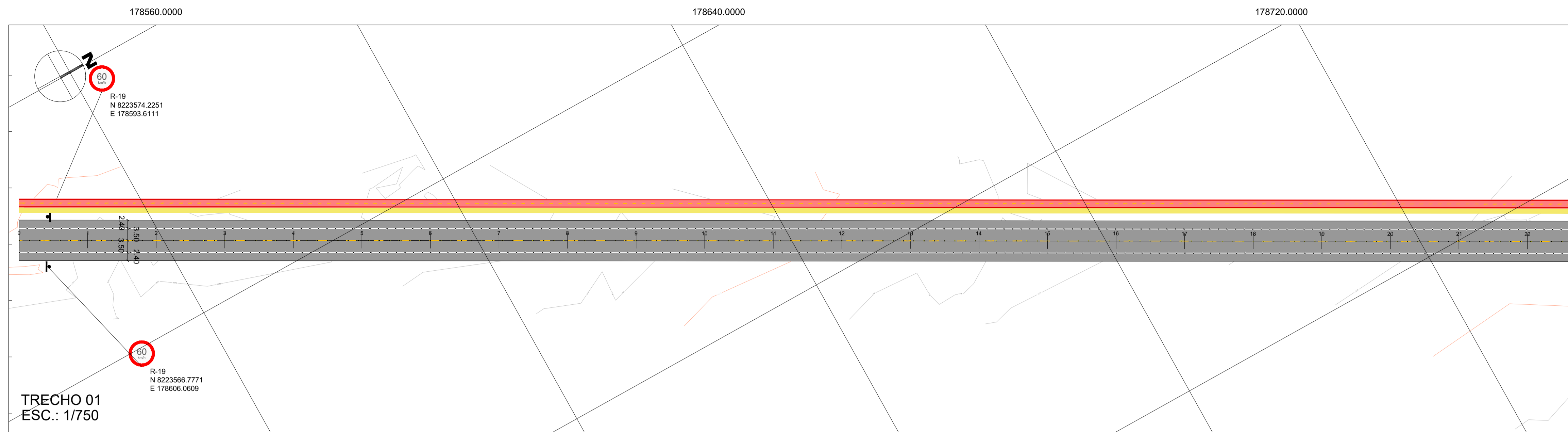
PLANTA GERAL
ESC.: 1/5000

Nº	DISCRIMINAÇÃO	DATA	EMITENTE	VERIFICAÇÃO	APROVAÇÃO	CÓDIGO	OBJETO
	REVISÕES						DOCUMENTOS DE REFERÊNCIA

AUTOR DO PROJETO	CAU: A29557-4
RESPONSÁVEL TÉCNICO	
AUTOR DES. VERIF. RESP.TEC.	RÔMULO BONELLI H. DE FARIA
DATA	DEZEMBRO/2019
CAU/CREA:	

VERIFICAÇÃO	APROVAÇÃO
-------------	-----------

		PROJETO DE SINALIZAÇÃO VICINAL - 371
EMPREENDIMENTO: VICINAL - 371		
OBJETO: PLANTA GERAL		
ESCALA: INDICADA	CÓDIGO:	FOLHA 01/09



LEGENDA

	PAVIMENTO A SER IMPLANTADO
	PAVIMENTO EXISTENTE
	TERRENO NATURAL
	CICLOVIA A SER IMPLANTADA
	CAÇADIA A SER IMPLANTADA
	SETA DE POSICIONAMENTO NA PISTA P/ EXEC. DE MOV. (PEM)
	SETA INDICATIVA DE MUDANÇA OBRIGATÓRIA DE FAIXA (MOF)
	LINHA SIMPLES CONTÍNUA COM TACHÃO (LFO-1)
	LINHA SIMPLES SECCIONADA 2mx4m COM TACHA (LFO-2)
	LINHA DE RETENÇÃO (LRE)
	LINHA SIMPLES CONTÍNUA COM TACHA LMS-1)
	LINHA SIMPLES SECCIONADA 2mx 6m COM TACHA (LMS-2)
	LINHA DE CONTINUIDADE (LCO)
	LINHA DE BORDO (LBO)
	ZEBRADO DE PREENCHIMENTO DA ÁREA DE PAVIMENTO NÃO UTILIZÁVEL (ZPA)
	TACHÕES RETRORREFLETIVOS BIDIRECIONAIS AMARELOS
	TACHÕES RETRORREFLETIVOS BRANCOS
	TACHÕES RETRORREFLETIVOS BIDIRECIONAIS AMARELOS

QUANTITATIVOS

	R-1 - PARADA OBRIGATÓRIA	11
	R-19 - VELOCIDADE MÁXIMA PERMITIDA	18
	R-33 - SENTIDO DE CIRCUÇÃO NA ROTATÓRIA	4
	R-34 - CIRCULAÇÃO EXCLUSIVA DE BICICLETAS	4
	A-12 - INTERSEÇÃO EM CÍRCULO	4
	A-30b - PASSAGEM SINALIZADA DE CICLISTAS	4
	SUPOORTE DE PLACA SIMPLES A SER IMPLANTADA	45

Nº	DISCRIMINAÇÃO	DATA	EMITENTE	VERIFICAÇÃO	APROVAÇÃO	CÓDIGO	OBJETO
REVISÕES							
DOCUMENTOS DE REFERÊNCIA							

AUTOR DO PROJETO		CAU: A29557-4	
RESPONSÁVEL TÉCNICO			
AUTOR	RÔMULO BONELLI H. DE FARIA	DATA:	DEZEMBRO/2019
VERIF.			
RESP. TEC.		CAU/CREA:	
VERIFICAÇÃO		APROVAÇÃO	

FARE
ARQUITETURA E ENGENHARIA

PROJETO DE SINALIZAÇÃO VICINAL - 371

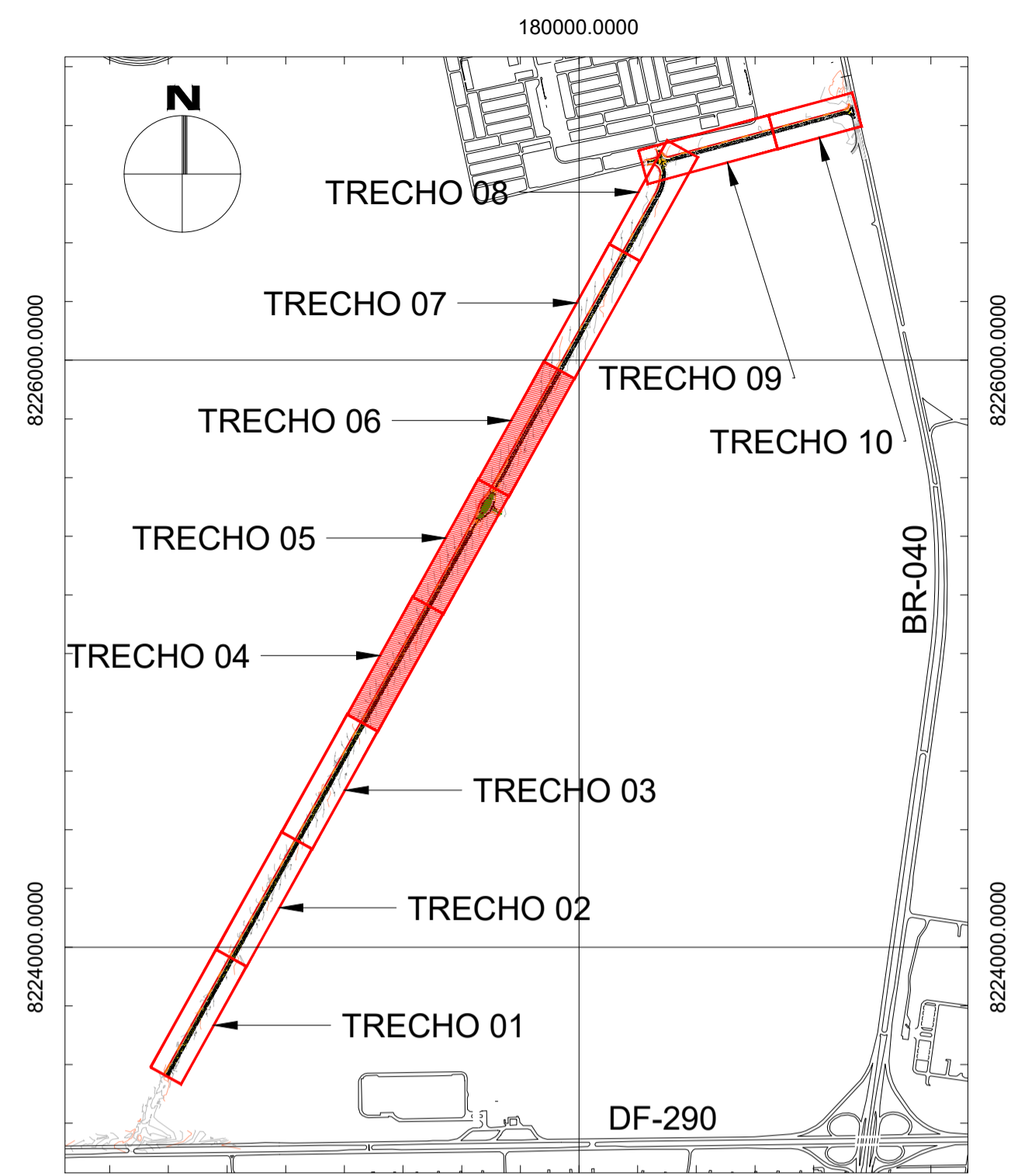
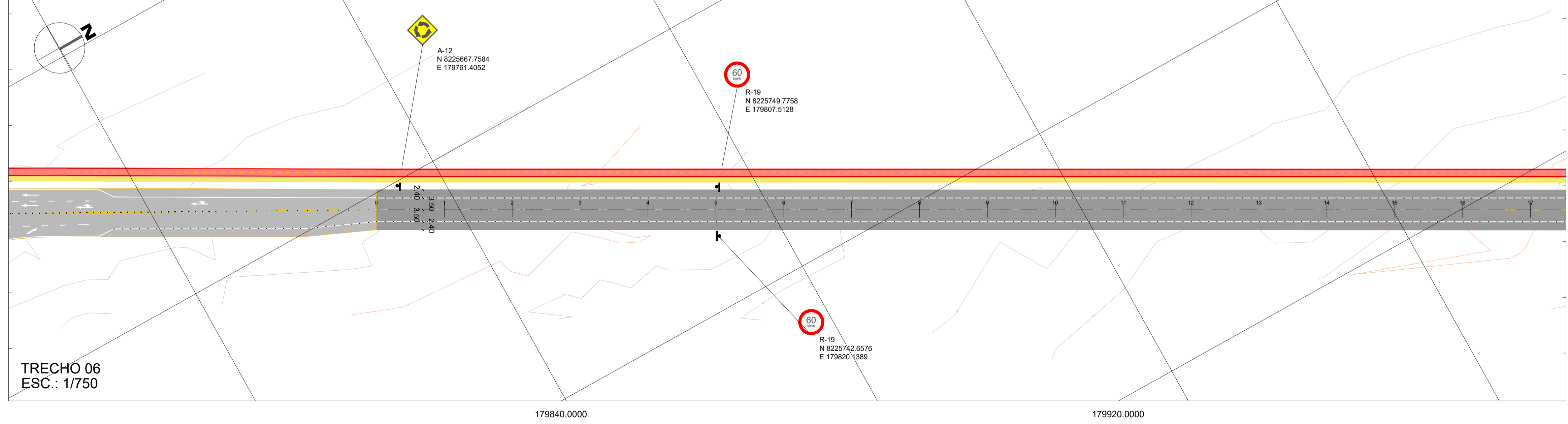
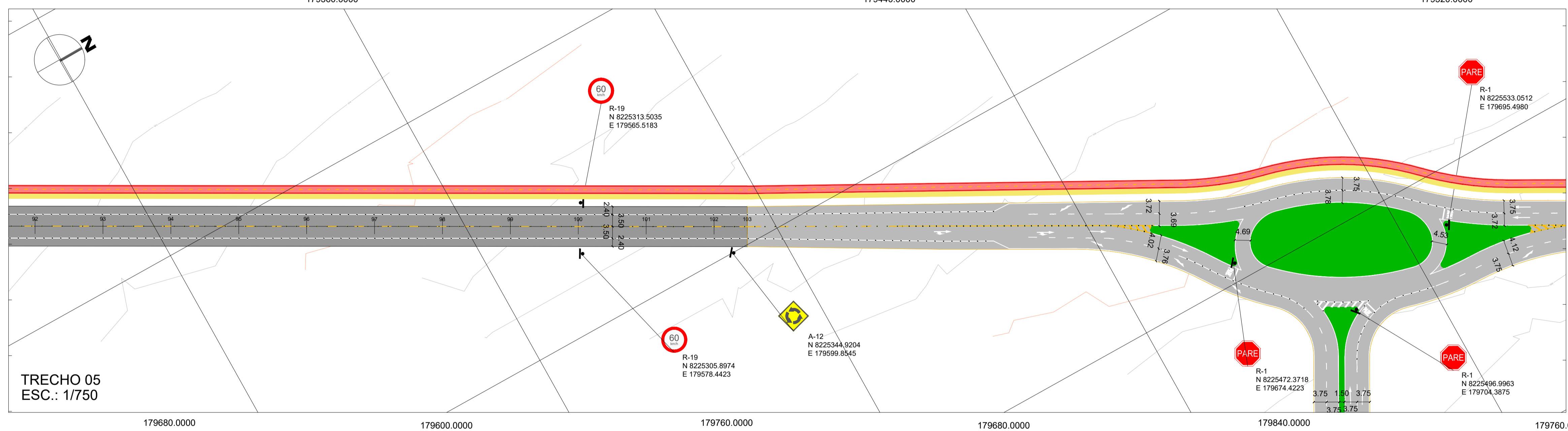
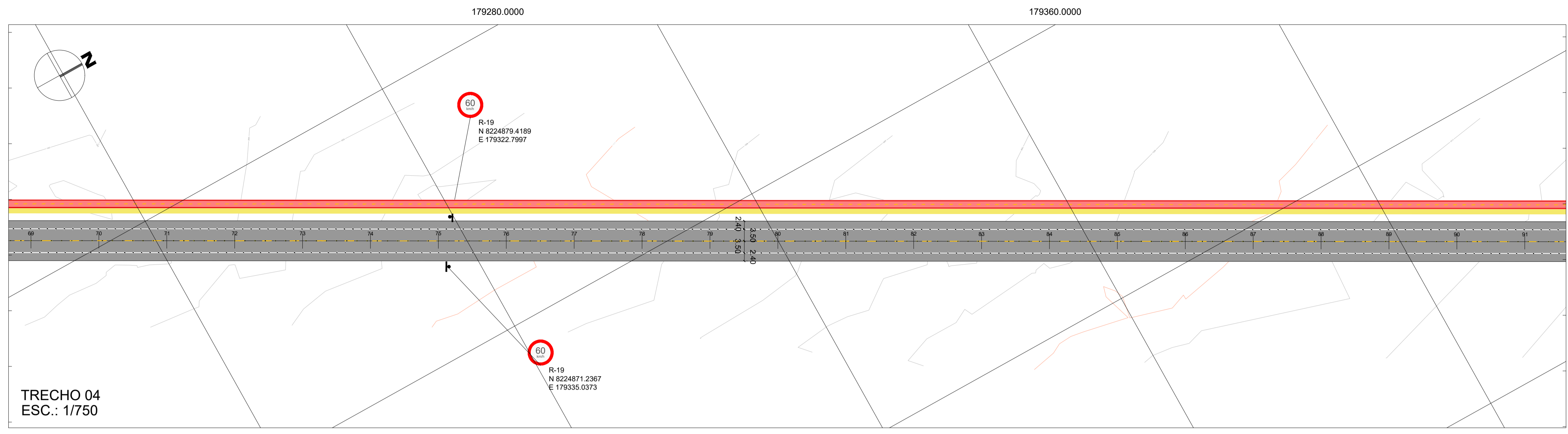
EMPREENDIMENTO: VICINAL - 371

OBJETO: **PLANTA PARCIAL - TRECHO 01,02 E 03**

ESCALA: INDICADA

CÓDIGO:

FOLHA: 02/09



LEGENDA

	PAVIMENTO A SER IMPLANTADO
	PAVIMENTO EXISTENTE
	TERRENO NATURAL
	CICLOVIA A SER IMPLANTADA
	CAÇADA A SER IMPLANTADA
	SETA DE POSICIONAMENTO NA PISTA P/ EXEC. DE MOV. (PEM)
	SETA INDICATIVA DE MUDANÇA OBRIGATÓRIA DE FAIXA (MOF)
	LINHA SIMPLES CONTÍNUA COM TACHÃO (LFO-1)
	LINHA SIMPLES SECCIONADA 2mx4m COM TACHA (LFO-2)
	LINHA DE RETENÇÃO (LRE)
	LINHA SIMPLES CONTÍNUA COM TACHA LMS-1)
	LINHA SIMPLES SECCIONADA 2mx 6m COM TACHA (LMS-2)
	LINHA DE CONTINUIDADE (LCO)
	LINHA DE BORDO (LBO)
	ZEBRADO DE PREENCHIMENTO DA ÁREA DE PAVIMENTO NÃO UTILIZÁVEL (ZPA)
	TACHÕES RETRORREFLETIVOS BIDIRECIONAIS AMARELOS
	TACHÕES RETRORREFLETIVOS BRANCOS
	TACHÕES RETRORREFLETIVOS BIDIRECIONAIS AMARELOS

QUANTITATIVOS

	R-1 - PARADA OBRIGATÓRIA	11
	R-19 - VELOCIDADE MÁXIMA PERMITIDA	18
	R-33 - SENTIDO DE CIRCUÇÃO NA ROTATÓRIA	4
	R-34 - CIRCULAÇÃO EXCLUSIVA DE BICICLETAS	4
	A-12 - INTERSEÇÃO EM CÍRCULO	4
	A-30b - PASSAGEM SINALIZADA DE CICLISTAS	4
	SUPORE DE PLACA SIMPLES A SER IMPLANTADA	45

Nº	DISCRIMINAÇÃO	DATA	EMITENTE	VERIFICAÇÃO	APROVAÇÃO	CÓDIGO	OBJETO
REVISÕES							
DOCUMENTOS DE REFERÊNCIA							

AUTOR DO PROJETO		CAU: A29557-4	
RESPONSÁVEL TÉCNICO			
AUTOR	RÔMULO BONELLI H. DE FARIA	DATA:	DEZEMBRO/2019
VERIF.			
RESP. TEC.		CAU/CREA:	
VERIFICAÇÃO		APROVAÇÃO	

FARE
EMPRESA DE SERVIÇOS DE ENGENHARIA

PROJETO DE SINALIZAÇÃO VICINAL - 371

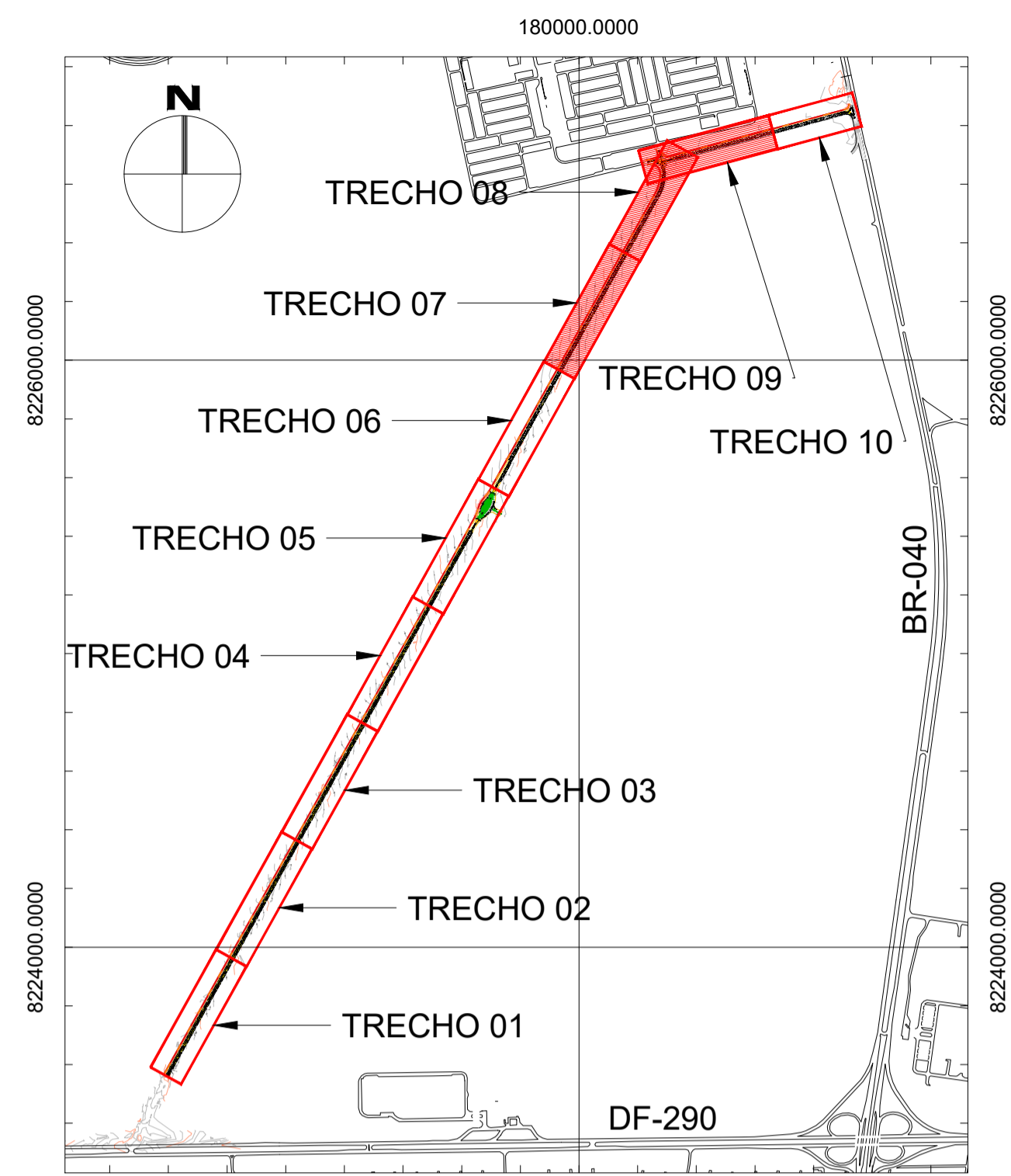
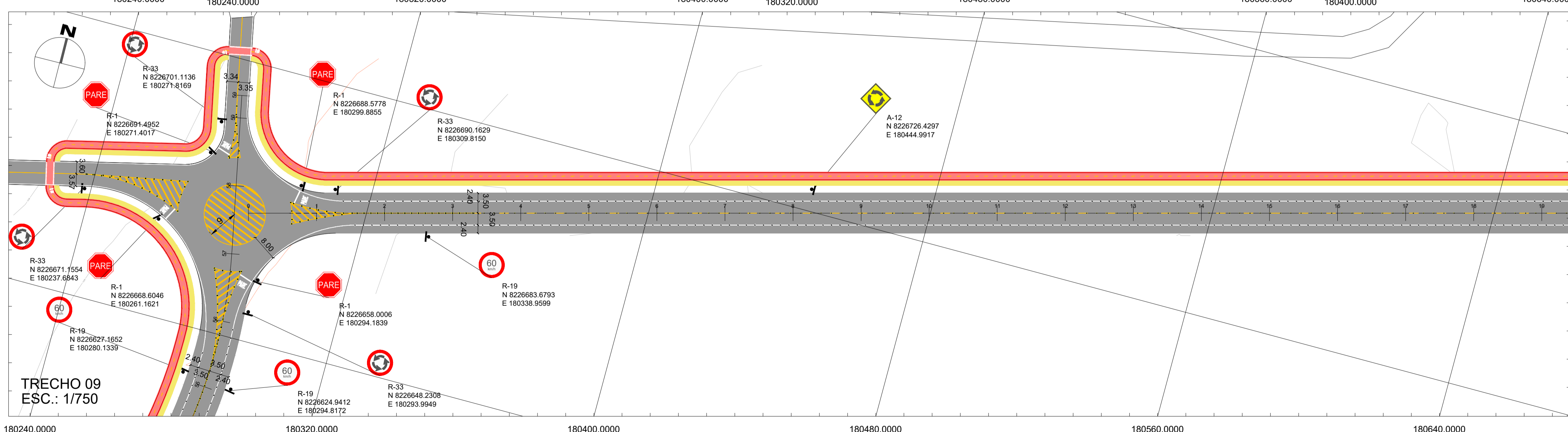
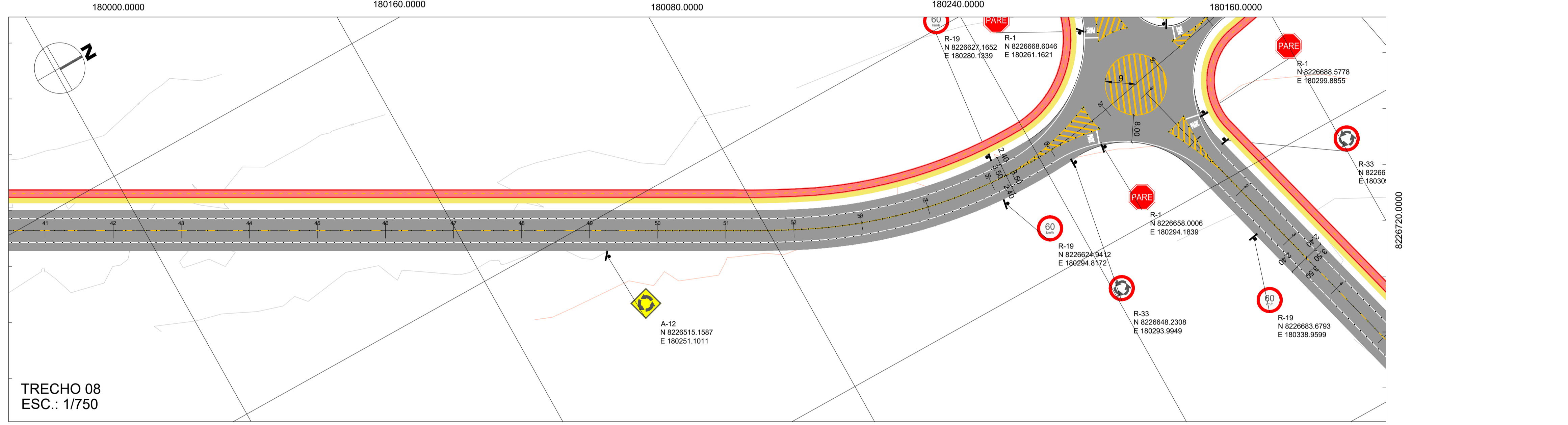
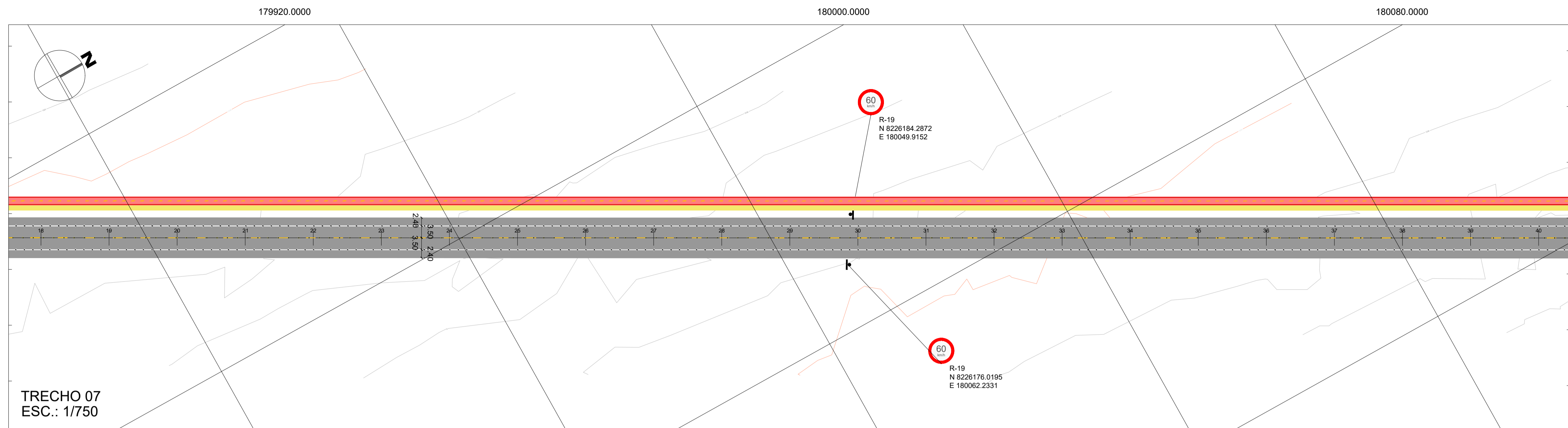
EMPREENDIMENTO: VICINAL - 371

OBJETO: **PLANTA PARCIAL - TRECHO 04, 05 E 06**

ESCALA: INDICADA

CÓDIGO:

FOLHA: 03/09



LEGENDA

	PAVIMENTO A SER IMPLANTADO
	PAVIMENTO EXISTENTE
	TERRENO NATURAL
	CICLOVIA A SER IMPLANTADA
	CAÇADIA A SER IMPLANTADA
	SETA DE POSICIONAMENTO NA PISTA P/ EXEC. DE MOV. (PEM)
	SETA INDICATIVA DE MUDANÇA OBRIGATÓRIA DE FAIXA (MOF)
	LINHA SIMPLES CONTÍNUA COM TACHÃO (LFO-1)
	LINHA SIMPLES SECCIONADA 2mx4m COM TACHA (LFO-2)
	LINHA DE RETENÇÃO (LRE)
	LINHA SIMPLES CONTÍNUA COM TACHA LMS-1)
	LINHA SIMPLES SECCIONADA 2mx 6m COM TACHA (LMS-2)
	LINHA DE CONTINUIDADE (LCO)
	LINHA DE BORDO (LBO)
	ZEBRADO DE PREENCHIMENTO DA ÁREA DE PAVIMENTO NÃO UTILIZÁVEL (ZPA)
	TACHÕES RETRORREFLETIVOS BIDIRECIONAIS AMARELOS
	TACHÕES RETRORREFLETIVOS BRANCOS
	TACHÕES RETRORREFLETIVOS BIDIRECIONAIS AMARELOS

QUANTITATIVOS

	R-1 - PARADA OBRIGATÓRIA	11
	R-19 - VELOCIDADE MÁXIMA PERMITIDA	18
	R-33 - SENTIDO DE CIRCUÇÃO NA ROTATÓRIA	4
	R-34 - CIRCUÇÃO EXCLUSIVA DE BICICLETAS	4
	A-12 - INTERSEÇÃO EM CÍRCULO	4
	A-30b - PASSAGEM SIMPLIZADA DE CICLISTAS	4
	SUPOORTE DE PLACA SIMPLES A SER IMPLANTADA	45

Nº	DISCRIMINAÇÃO	DATA	EMITENTE	VERIFICAÇÃO	APROVAÇÃO	CÓDIGO	OBJETO
REVISÕES							
DOCUMENTOS DE REFERÊNCIA							

AUTOR DO PROJETO	CAU: A29557-4	
RESPONSÁVEL TÉCNICO		
AUTOR	RÔMULO BONELLI H. DE FARIA	DATA: DEZEMBRO/2019
VERIF.		
RESP. TEC.	CAU/CREA:	
VERIFICAÇÃO	APROVAÇÃO	

FARE
EMPRESA DE SERVIÇOS DE ENGENHARIA

PROJETO DE SINALIZAÇÃO VICINAL - 371

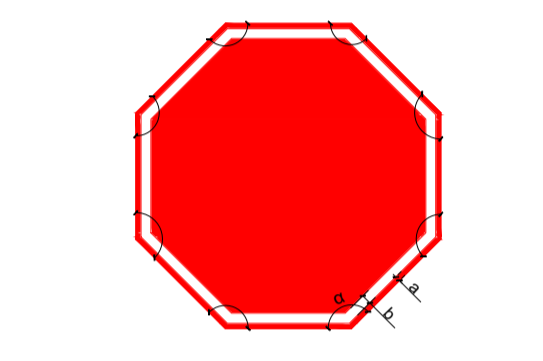
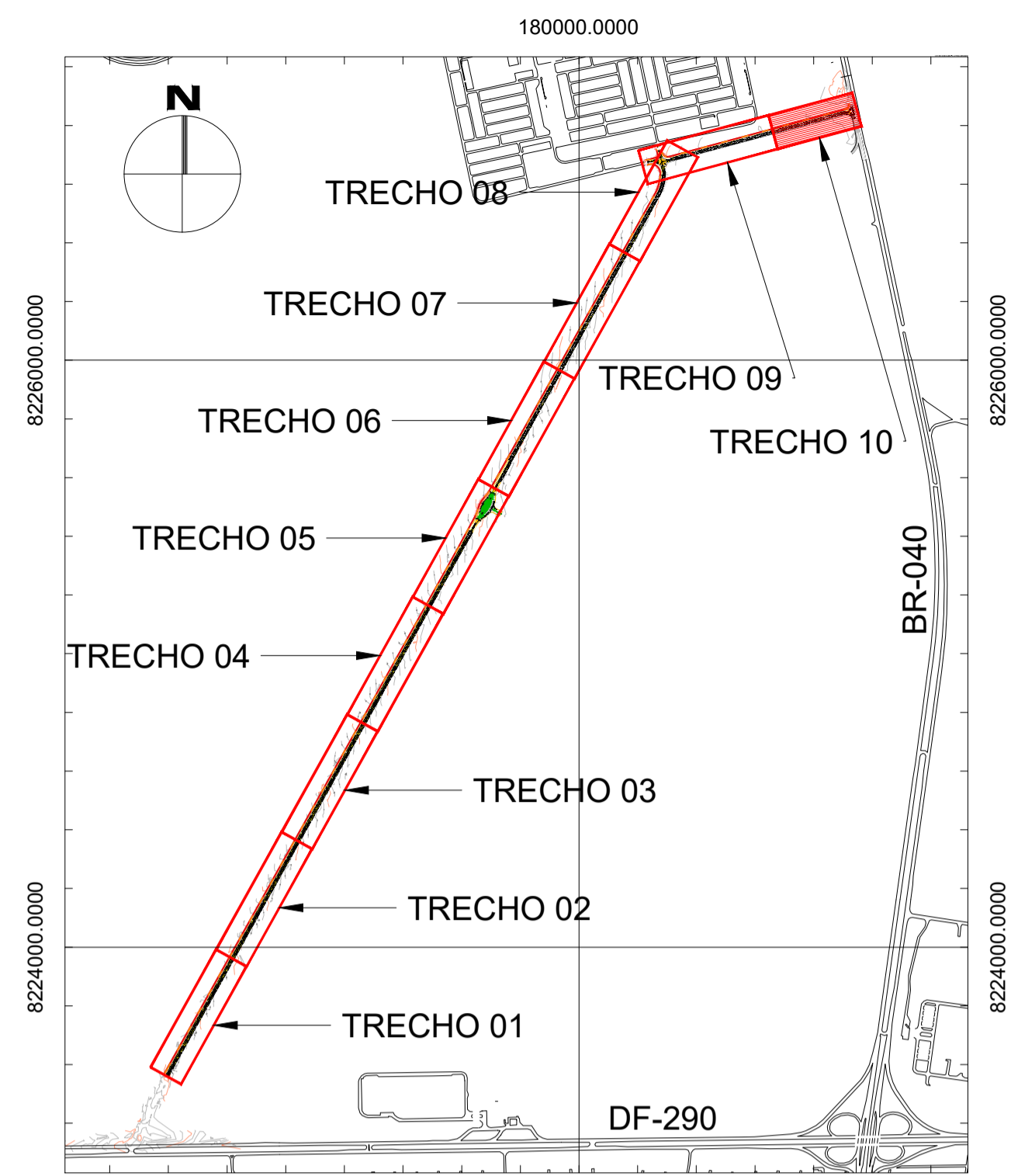
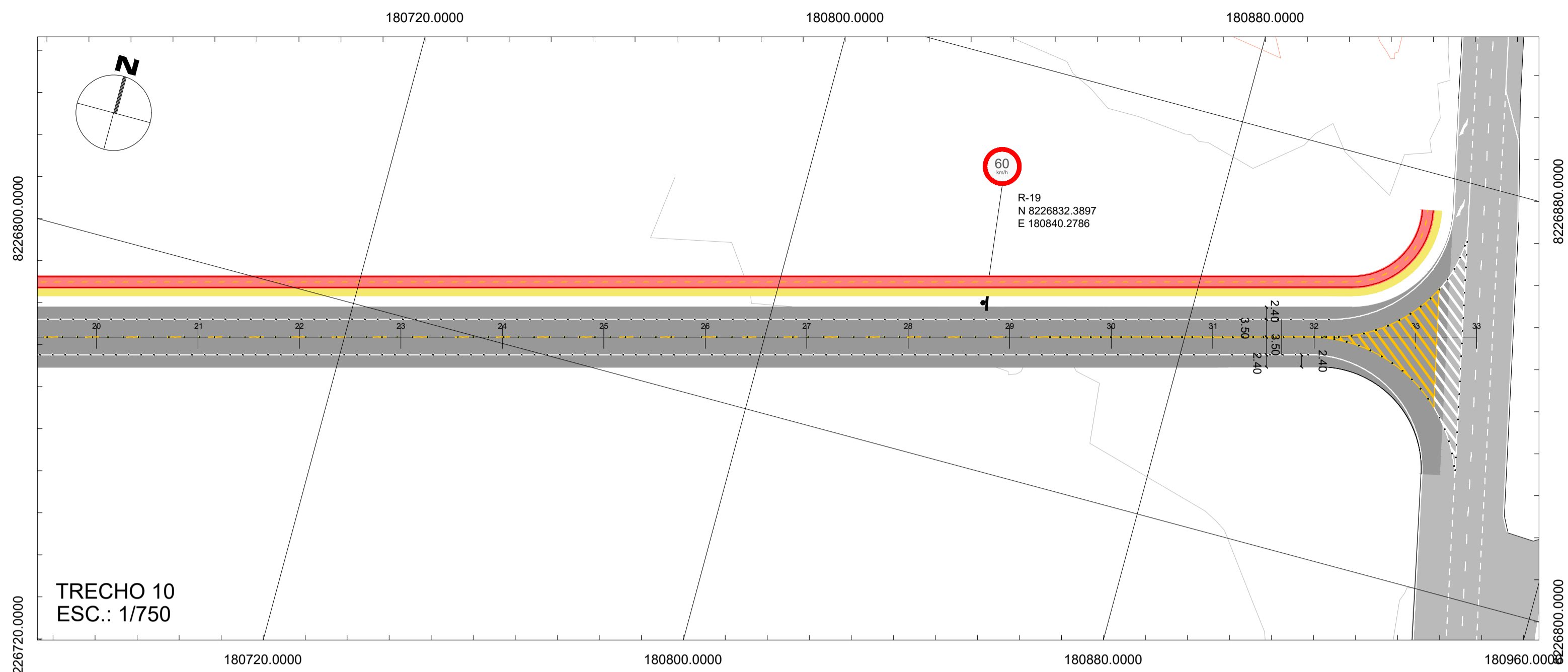
EMPREENDIMENTO: VICINAL - 371

OBJETO: **PLANTA PARCIAL - TRECHO 07, 08 E 09**

ESCALA: INDICADA

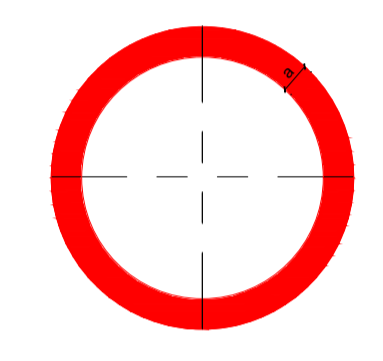
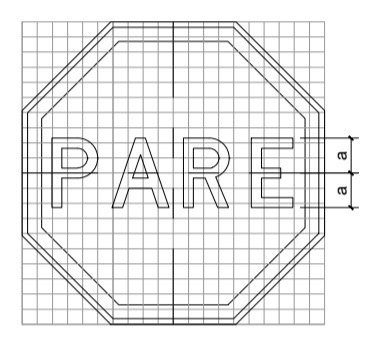
CÓDIGO:

FOLHA: **04/09**



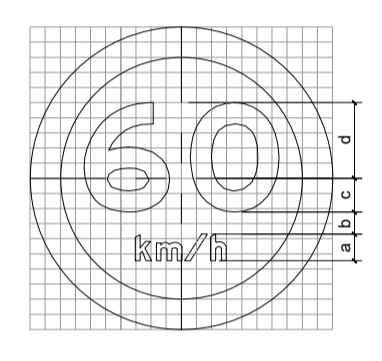
SINAIS DE FORMA OCTOGONAL				
VIA	LADO	a	b	α
URBANA	350	14	28	135°

DETALHE DIAGRAMAÇÃO SINAL DE FORMA OCTOGONAL S/ ESCALA



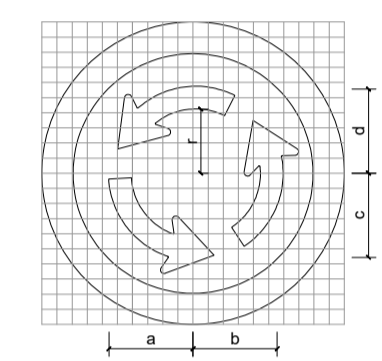
SINAIS DE FORMA CIRCULAR	
VIA	DIMENSÕES (mm)
URBANA	600 x 50

DETALHE DIAGRAMAÇÃO SINAL R-19 - VELOCIDADE MÁXIMA PERMITIDA S/ ESCALA



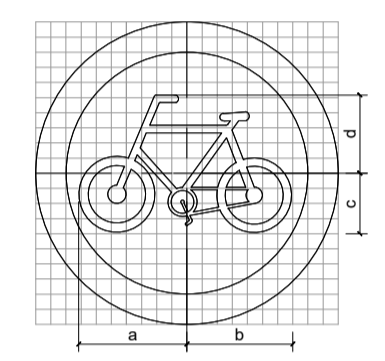
R-19 - VELOCIDADE MÁXIMA PERMITIDA				
VIA	LADO	MAIHA	d	c
URBANA	600	25 x 25	44	38

DETALHE DIAGRAMAÇÃO SINAL R-19 - VELOCIDADE MÁXIMA PERMITIDA S/ ESCALA



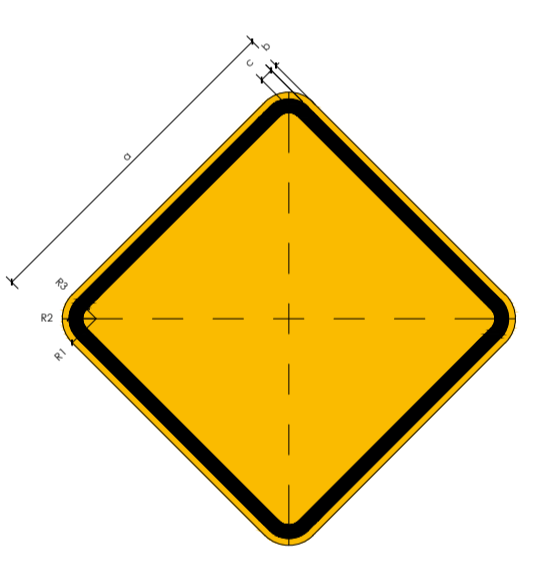
R-33 - SENTIDO CIRCULAR NA ROTATÓRIA				
VIA	LADO	MAIHA	d	c
URBANA	600	25 x 25	156	140

DETALHE DIAGRAMAÇÃO SINAL R-33 - SENTIDO CIRCULAR NA ROTATÓRIA S/ ESCALA



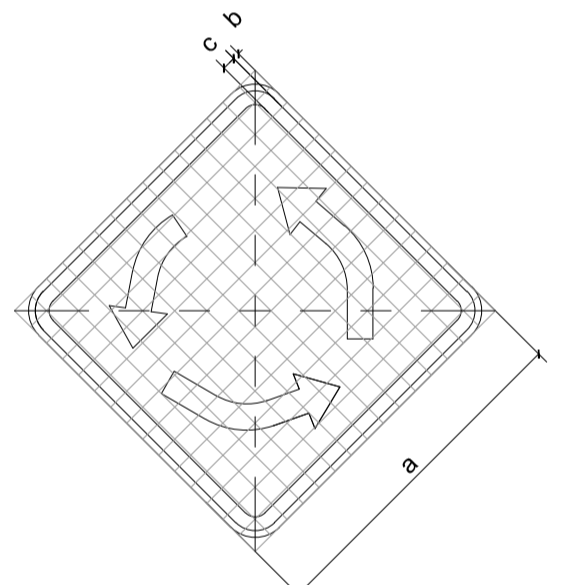
R-34 - CIRCULAÇÃO EXCLUSIVA DE BICICLETA				
VIA	LADO	MAIHA	d	c
CICLOVIA	350	17,5 x 17,5	154	153

DETALHE DIAGRAMAÇÃO SINAL R-34 - CIRCULAÇÃO EXCLUSIVA DE BICICLETA S/ ESCALA



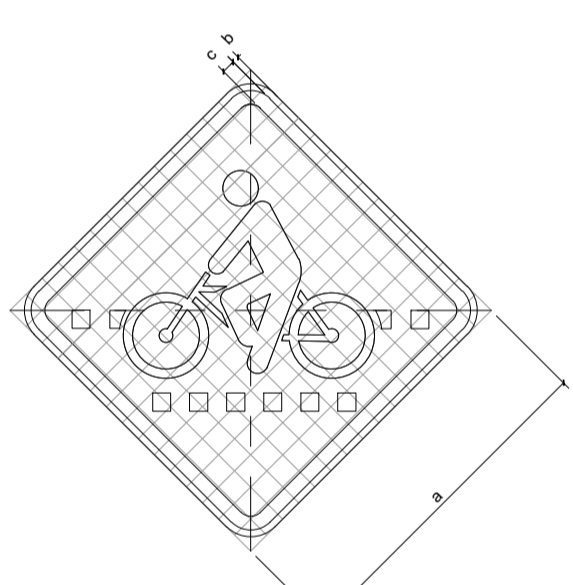
SINAL DE FORMA QUADRADA				
VIA	LADO (a)	b	c	R1 R2 R3
URBANA	600	12	24	60 48 24

DETALHE DIAGRAMAÇÃO SINAL DE FORMA QUADRADA S/ ESCALA



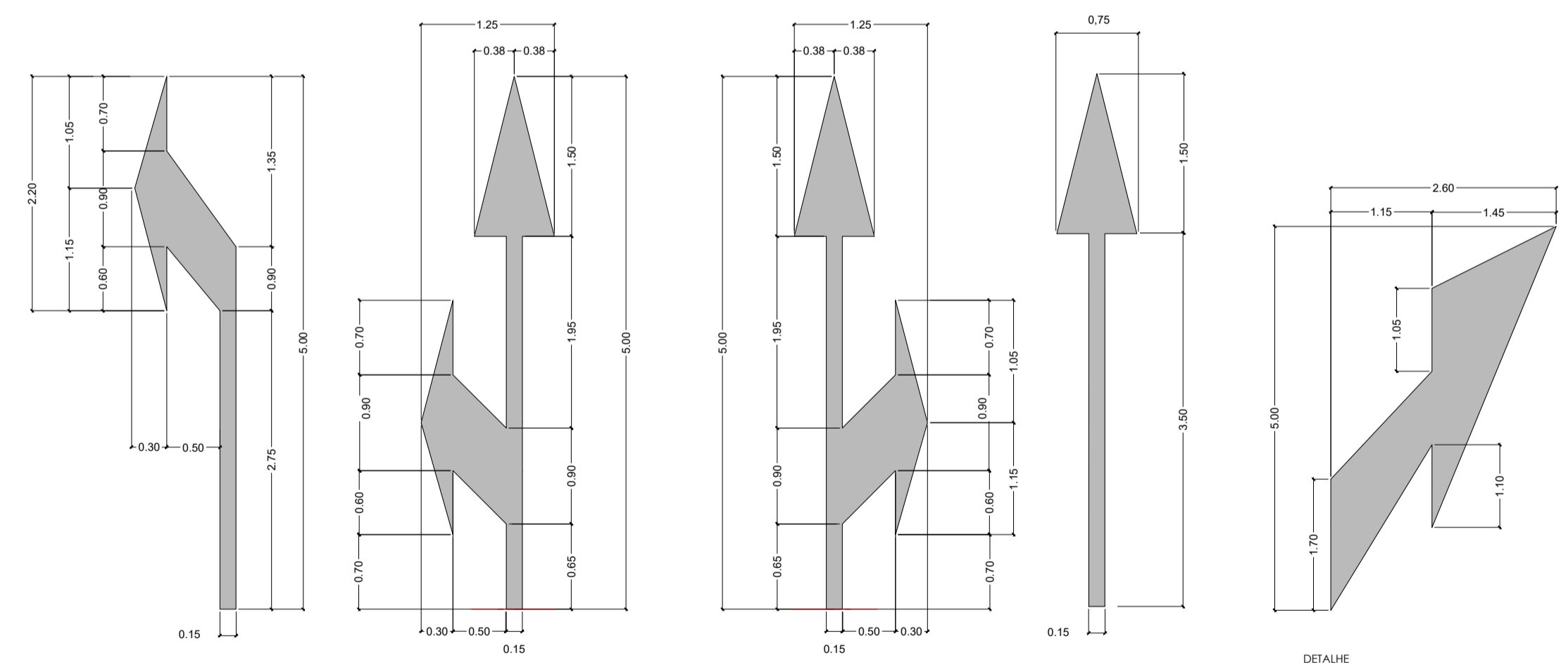
A-12 - INTERSEÇÃO EM CÍRCULO				
VIA	LADO (a)	MAIHA	d	c
URBANA	600	40 x 40	12	24

DETALHE DIAGRAMAÇÃO PLACA A-12 INTERSEÇÃO EM CÍRCULO S/ ESCALA

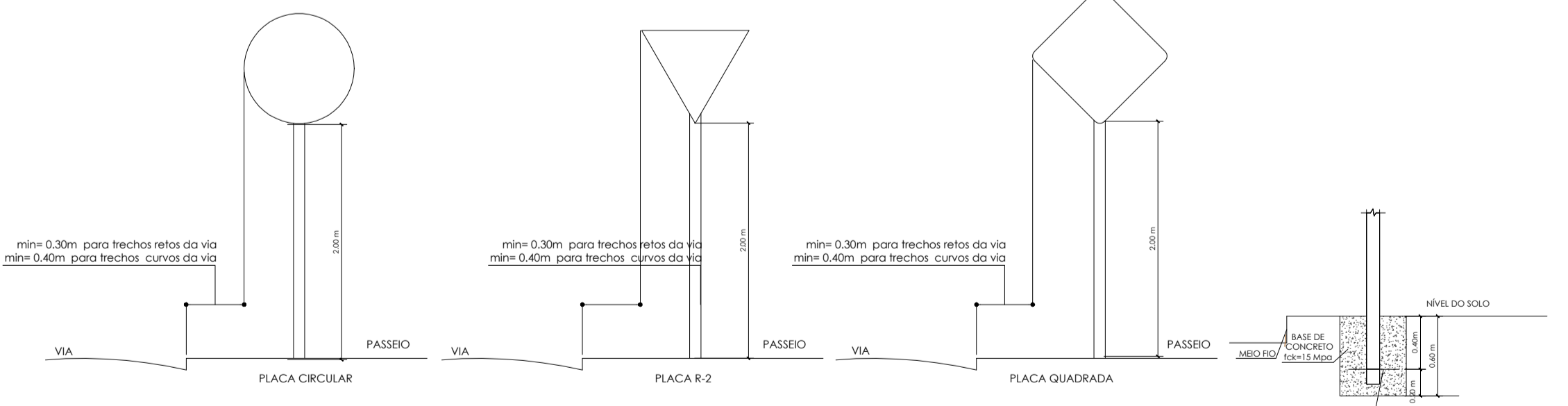


A-30b - PASSAGEM SINALIZADA DE CICLISTAS				
VIA	LADO (a)	MAIHA	d	c
URBANA	600	40 x 40	12	24

DETALHE DIAGRAMAÇÃO SINAL A-30b S/ ESCALA



DETALHE SETA INDICATIVA DE MUDANÇA DE FAIXA OBRIGATORIA (MOF) S/ ESCALA



DETALHE LOCALIZAÇÃO DE PLACAS ELEVADO S/ ESCALA

PLACA R-1

AUTOR DO PROJETO		CAU: A29557-4	
RESPONSÁVEL TÉCNICO			
AUTOR		RÔMULO BONELLI H. DE FARIA	
DES.		DATA: DEZEMBRO/2019	
VERIF.			
RESP. TEC.		CAU/CREA:	
VERIFICAÇÃO		APROVAÇÃO	

LEGENDA	
	PAVIMENTO A SER IMPLANTADO
	PAVIMENTO EXISTENTE
	TERRENO NATURAL
	CICLOVIA A SER IMPLANTADA
	CALÇADA A SER IMPLANTADA
	SETA DE POSICIONAMENTO NA PISTA P/ EXEC. DE MOV. (PEM)
	SETA INDICATIVA DE MUDANÇA OBRIGATORIA DE FAIXA (MOF)
	LINHA SIMPLES CONTÍNUA COM TACHÃO (LFO-1)
	LINHA SIMPLES SECCIONADA 2mx4m COM TACHA (LFO-2)
	LINHA DE RETENÇÃO (LRE)
	LINHA SIMPLES CONTÍNUA COM TACHA LMS-1)
	LINHA SIMPLES SECCIONADA 2mx 6m COM TACHA (LMS-2)
	LINHA DE CONTINUIDADE (LCO)
	LINHA DE BORDO (LBO)
	ZEBRADO DE PREENCHIMENTO DA ÁREA DE PAVIMENTO NÃO UTILIZÁVEL (ZPA)
	TACHÕES RETRORREFLETIVOS BIDIRECIONAIS AMARELOS
	TACHÕES RETRORREFLETIVOS BRANCOS
	TACHÕES RETRORREFLETIVOS BIDIRECIONAIS AMARELOS

QUANTITATIVOS		
	R-1 - PARADA OBRIGATORIA	11
	R-19 - VELOCIDADE MÁXIMA PERMITIDA	18
	R-33 - SENTIDO DE CIRCULAÇÃO NA ROTATÓRIA	4
	R-34 - CIRCULAÇÃO EXCLUSIVA DE BICICLETAS	4
	A-12 - INTERSEÇÃO EM CÍRCULO	4
	A-30b - PASSAGEM SINALIZADA DE CICLISTAS	4
	SUPOORTE DE PLACA SIMPLES A SER IMPLANTADA	45

FARE ARQUITETURA E ENGENHARIA

PROJETO DE SINLAZIZAÇÃO VICINAL - 371

EMPREENDIMENTO: VICINAL - 371

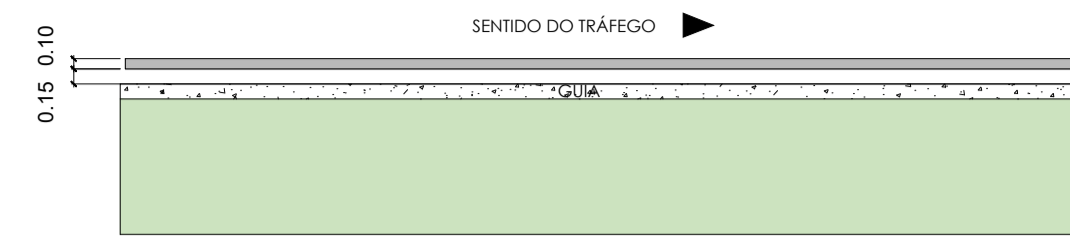
OBJETO: **PLANTA PARCIAL - TRECHO 10 E DETALHES**

ESCALA: INDICADA

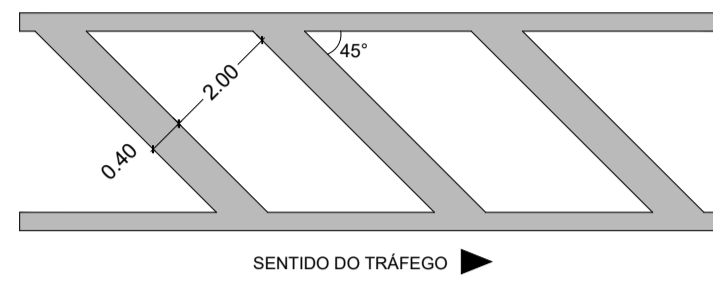
CÓDIGO:

FOLHA: 05/09

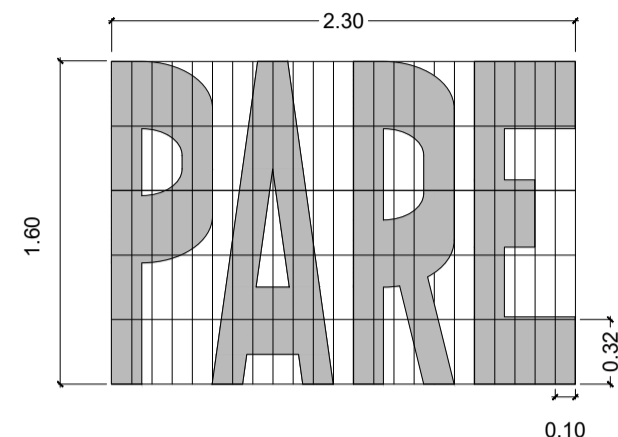
Nº	DISCRIMINAÇÃO	DATA	EMITENTE	VERIFICAÇÃO	APROVAÇÃO	CÓDIGO	OBJETO
REVISÕES							
DOCUMENTOS DE REFERÊNCIA							



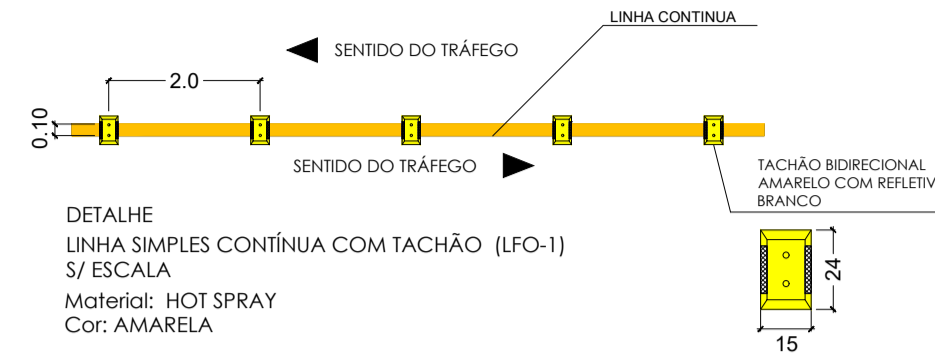
DETALHE
LINHA DE BORDO (LBO)
S/ ESCALA
Material: HOT SPRAY
Cor: BRANCA



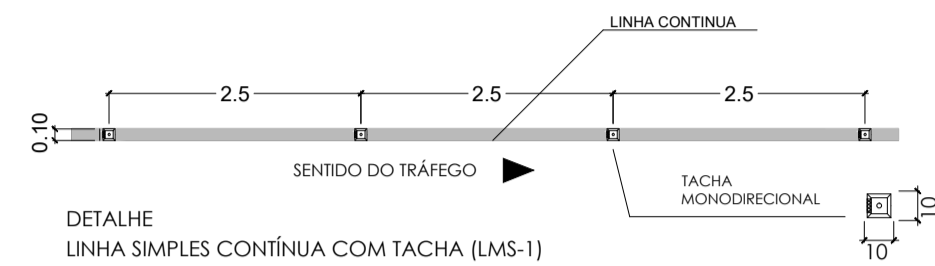
DETALHE
ZEBRADO DE PREENCHIMENTO DA ÁREA DE PAVIMENTO NÃO UTILIZÁVEL
S/ ESCALA
Material: TINTA ACRÍLICA 0,6mm DE ESPESURA
Cor: BRANCO OU AMARELO



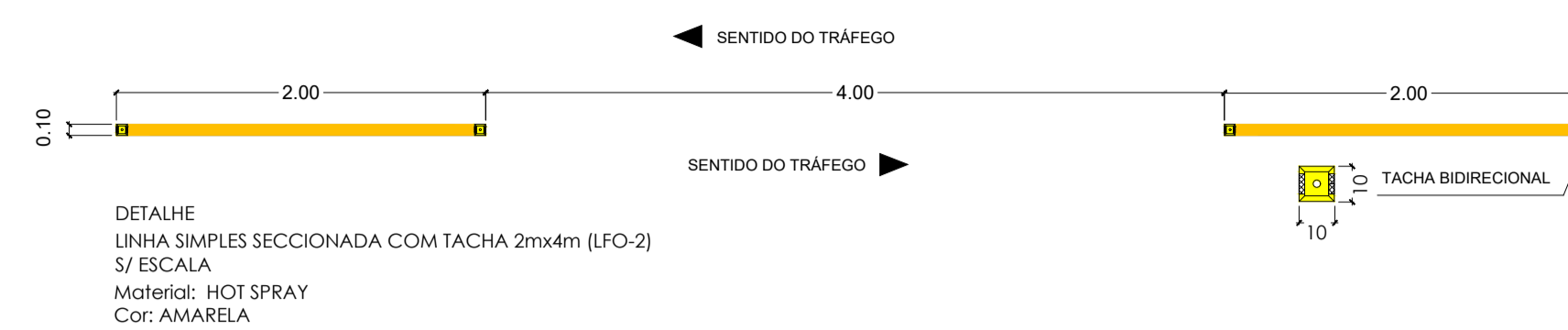
DETALHE
DIAGRAMAÇÃO DA LEGENDA "PARE"
S/ ESCALA
Material: TINTA ACRÍLICA 0,6mm DE ESPESURA
Cor: BRANCA



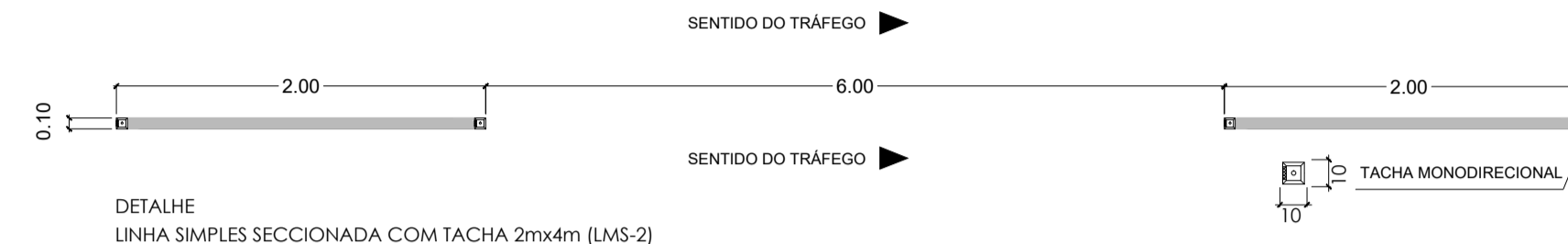
DETALHE
LINHA SIMPLES CONTÍNUA COM TACHÃO (LFO-1)
S/ ESCALA
Material: HOT SPRAY
Cor: AMARELA



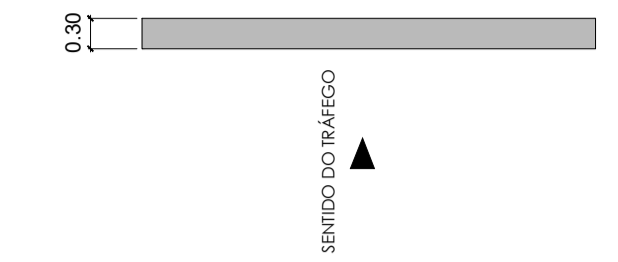
DETALHE
LINHA SIMPLES CONTÍNUA COM TACHA (LMS-1)
S/ ESCALA
Material: HOT SPRAY
Cor: BRANCA



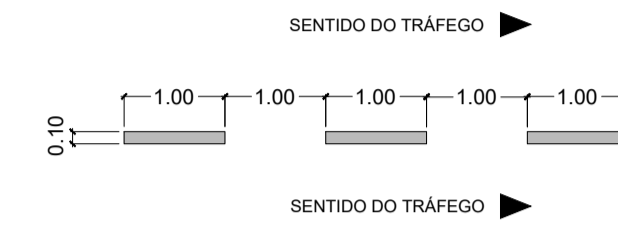
DETALHE
LINHA SIMPLES SECCIONADA COM TACHA 2mx4m (LFO-2)
S/ ESCALA
Material: HOT SPRAY
Cor: AMARELA



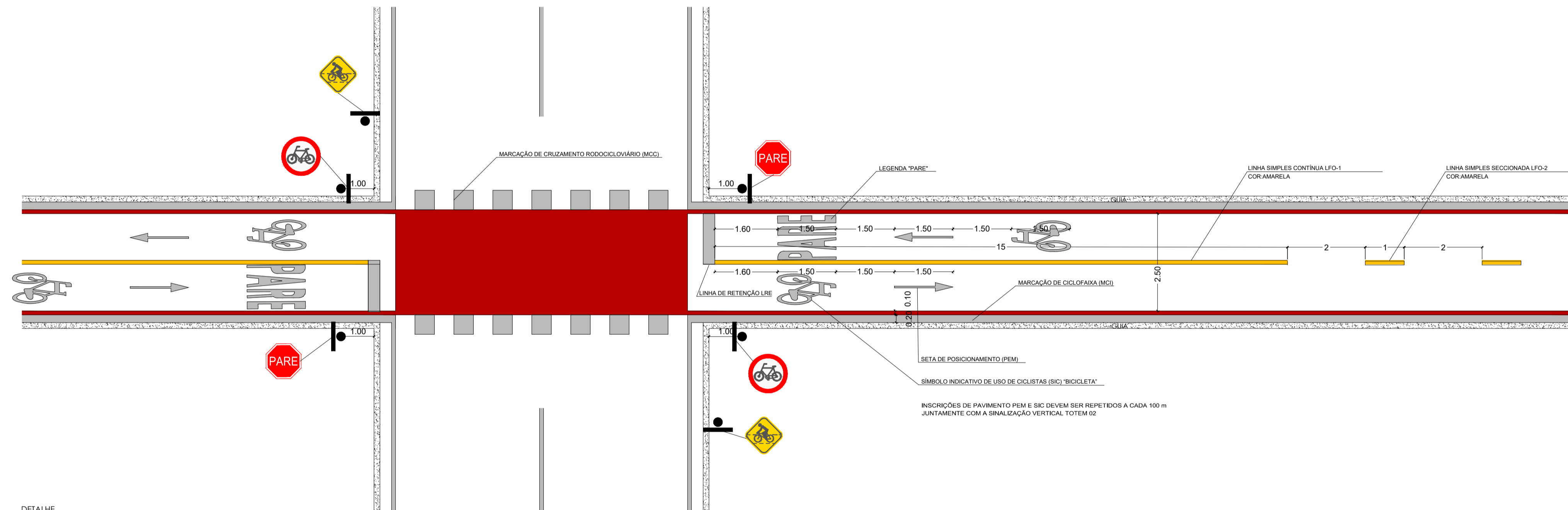
DETALHE
LINHA SIMPLES SECCIONADA COM TACHA 2mx6m (LMS-2)
S/ ESCALA
Material: HOT SPRAY
Cor: BRANCA



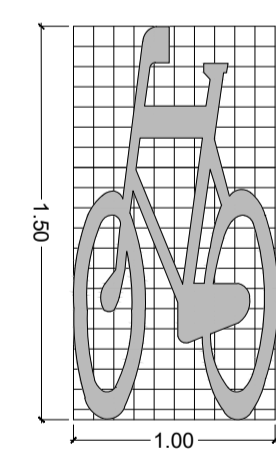
DETALHE
LINHA DE RETENÇÃO (LRE)
S/ ESCALA
Material: HOT SPRAY
Cor: BRANCA



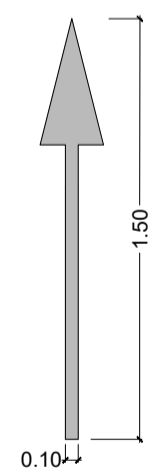
DETALHE
LINHA DE CONTINUIDADE (LCO)
S/ ESCALA
Material: HOT SPRAY
Cor: BRANCA



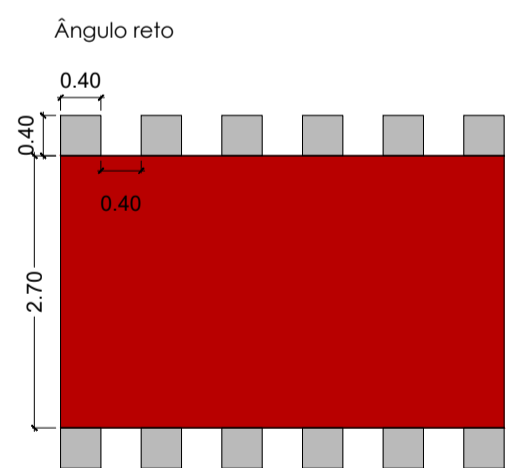
DETALHE
CRUZAMENTO RODOCICLOVIÁRIO
OBS: SINALIZAÇÃO HORIZONTAL DA CICLOVIA DEVERÁ SEM EM TINTA ACRÍLICA COM 0,6 mm DE ESPESURA SOBRE PRIMER DE ADERÊNCIA
INSCRIÇÕES DE PAVIMENTO PEM E SIC DEVEM SER REPETIDOS A CADA 100 m JUNTAMENTE COM A SINALIZAÇÃO VERTICAL TOTEM 02



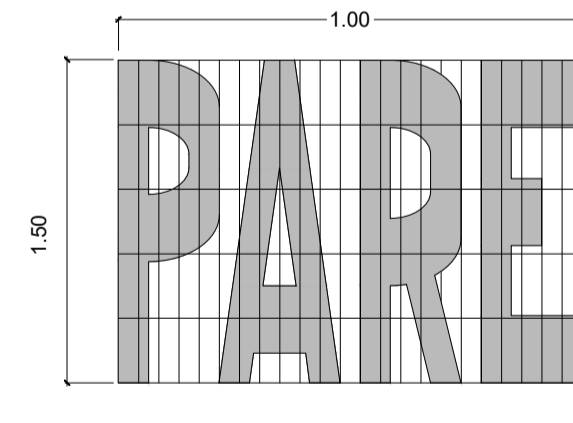
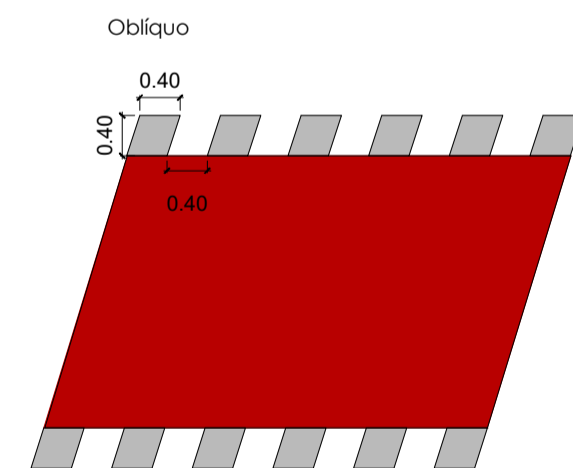
DETALHE
SÍMBOLO INDICATIVO DE USO DE CICLISTAS (SIC) "BICICLETA"
S/ ESCALA
Material: TINTA ACRÍLICA 0,6mm DE ESPESURA
Cor: BRANCA



DETALHE
SETA DE POSICIONAMENTO (PEM) - CICLOVIA
S/ ESCALA
Material: TINTA ACRÍLICA 0,6mm DE ESPESURA
Cor: BRANCA



DETALHE
MARCAÇÃO DE CRUZAMENTO RODOCICLOVIÁRIO (MCC)
S/ ESCALA
Material: TINTA ACRÍLICA 0,6mm DE ESPESURA
Cor: BRANCA E VERMELHA



DETALHE
DIAGRAMAÇÃO DA LEGENDA "PARE" - CICLOVIA
S/ ESCALA
Material: TINTA ACRÍLICA 0,6mm DE ESPESURA
Cor: BRANCA



DETALHE
MARCAÇÃO DE CICLOFAIXA (MCI)
S/ ESCALA
Material: TINTA ACRÍLICA 0,6mm DE ESPESURA

LEGENDA

	PAVIMENTO A SER IMPLANTADO
	PAVIMENTO EXISTENTE
	TERRENO NATURAL
	CICLOVIA A SER IMPLANTADA
	CALÇADA A SER IMPLANTADA
	SETA DE POSICIONAMENTO NA PISTA P/ EXEC. DE MOV. (PEM)
	SETA INDICATIVA DE MUDANÇA OBRIGATÓRIA DE FAIXA (MOF)
	LINHA SIMPLES CONTÍNUA COM TACHÃO (LFO-1)
	LINHA SIMPLES SECCIONADA 2mx4m COM TACHA (LFO-2)
	LINHA DE RETENÇÃO (LRE)
	LINHA SIMPLES CONTÍNUA COM TACHA LMS-1)
	LINHA SIMPLES SECCIONADA 2mx 6m COM TACHA (LMS-2)
	LINHA DE CONTINUIDADE (LCO)
	LINHA DE BORDO (LBO)
	ZEBRADO DE PREENCHIMENTO DA ÁREA DE PAVIMENTO NÃO UTILIZÁVEL (ZPA)
	TACHÕES RETRORREFLETIVOS BIDIRECIONAIS AMARELOS
	TACHÕES RETRORREFLETIVOS BRANCOS
	TACHÕES RETRORREFLETIVOS BIDIRECIONAIS AMARELOS

QUANTITATIVOS

	R-1 - PARADA OBRIGATÓRIA	11
	R-19 - VELOCIDADE MÁXIMA PERMITIDA	18
	R-33 - SENTIDO DE CIRCUÇÃO NA ROTATÓRIA	4
	R-34 - CIRCULAÇÃO EXCLUSIVA DE BICICLETAS	4
	A-12 - INTERSEÇÃO EM CÍRCULO	4
	A-30b - PASSAGEM SINALIZADA DE CICLISTAS	4
	SUPOORTE DE PLACA SIMPLES A SER IMPLANTADA	45



PROJETO DE SINALIZAÇÃO
VICINAL - 371

EMPREENDIMENTO: VICINAL - 371

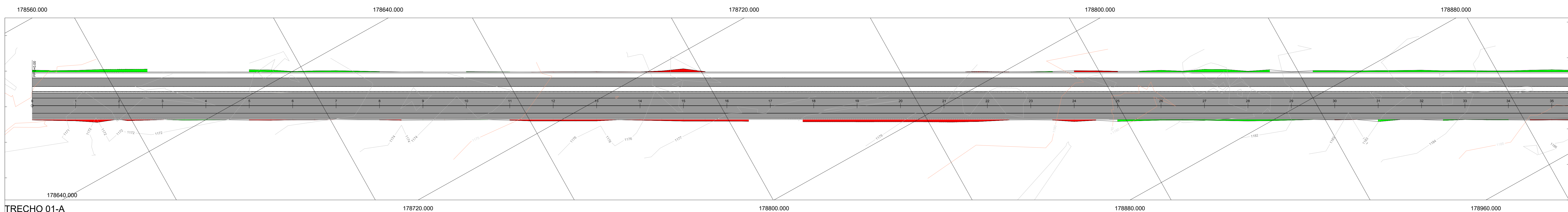
OBJETO:

DETALHES

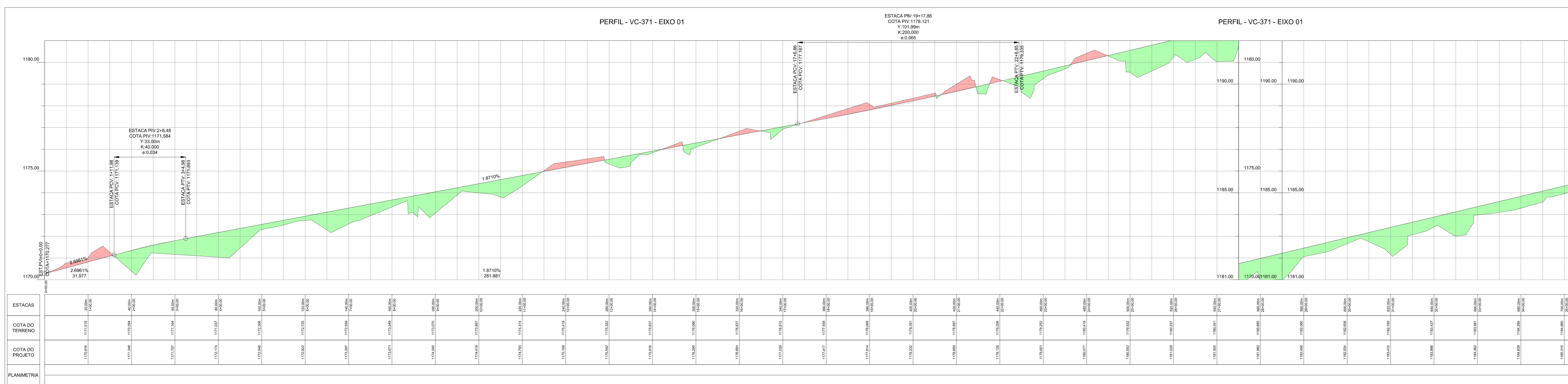
ESCALA: INDICADA	CÓDIGO:	FOLHA 06/09
---------------------	---------	----------------

Nº	DISCRIMINAÇÃO	DATA	EMITENTE	VERIFICAÇÃO	APROVAÇÃO	CÓDIGO	OBJETO
REVISÕES							
DOCUMENTOS DE REFERÊNCIA							

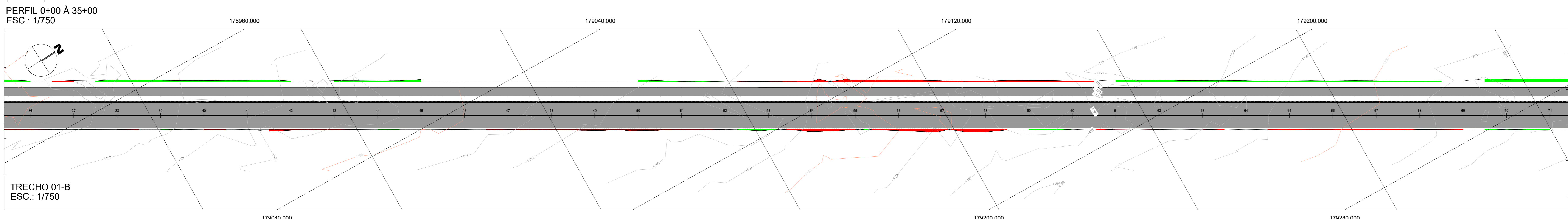
AUTOR DO PROJETO	CAU: A29557-4	
RESPONSÁVEL TÉCNICO		
AUTOR	RÔMULO BONELLI H. DE FARIA	DATA: DEZEMBRO/2019
VERIF. RESP. TEC.		CAUCREA:
VERIFICAÇÃO		APROVAÇÃO



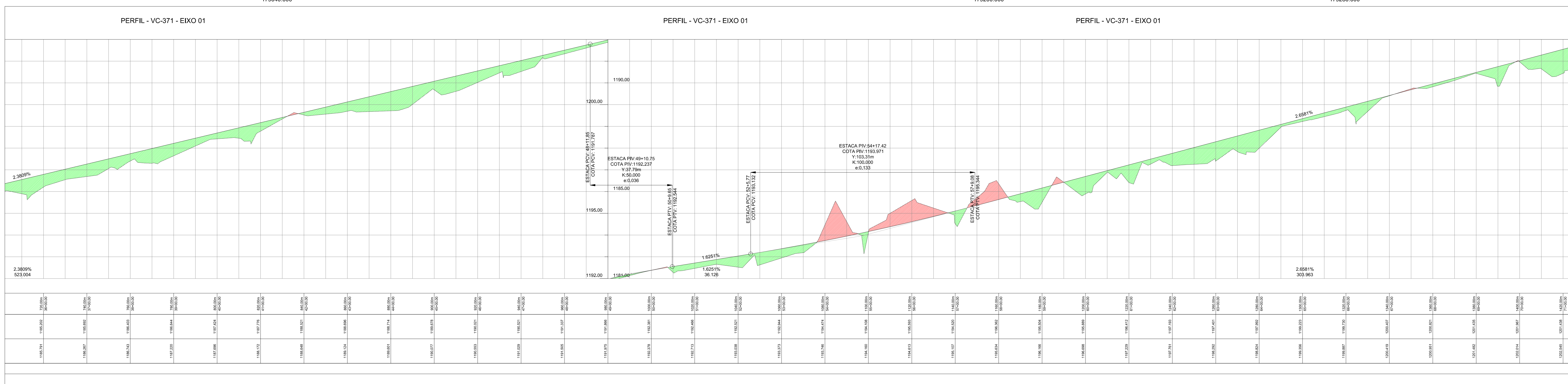
TRECHO 01-A
ESC.: 1/750



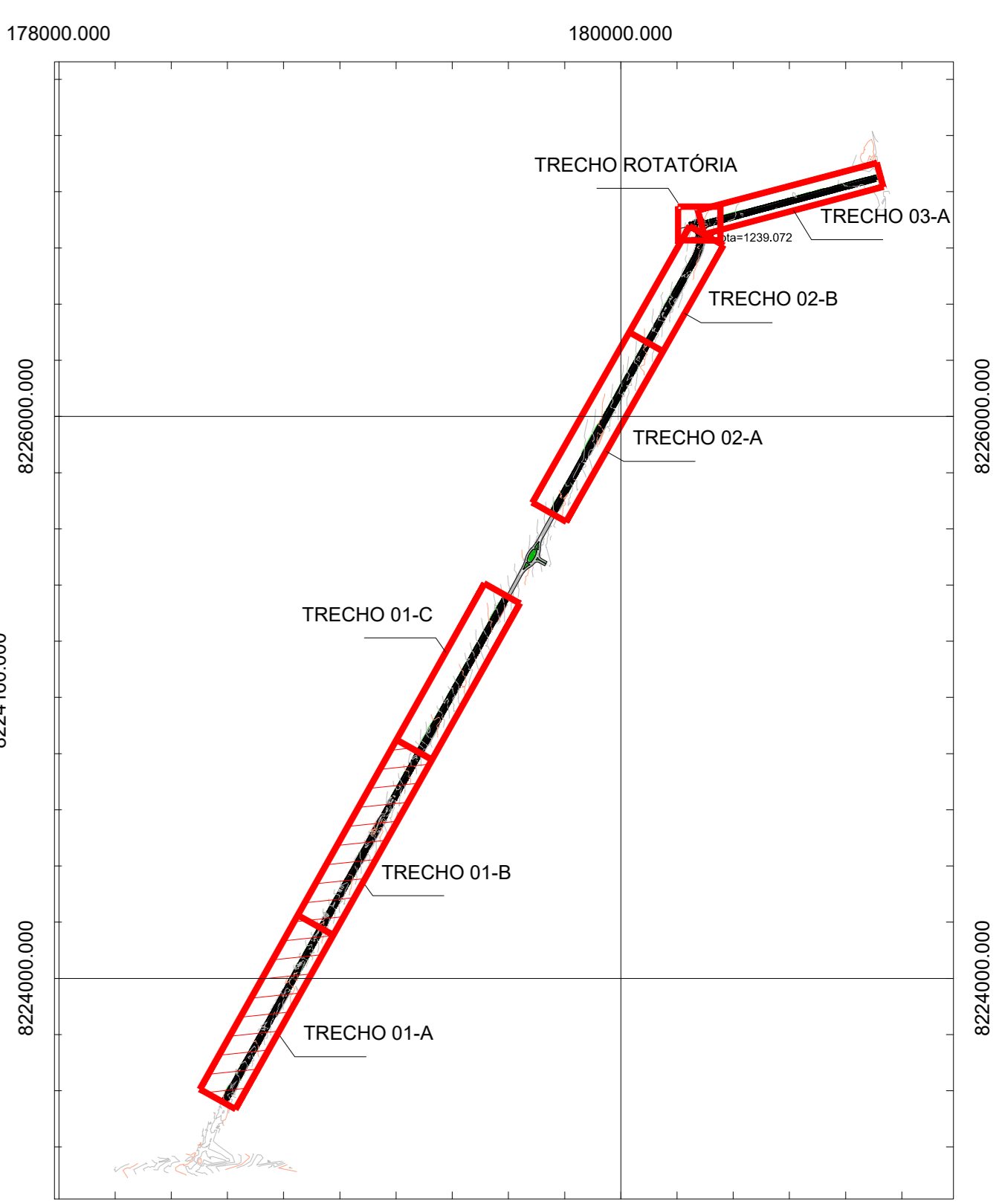
ESTACAS	COTA DO TERRENO	COTA DO PROJETO
178560.000	1170.00	1170.00
178570.000	1170.50	1170.50
178580.000	1171.00	1171.00
178590.000	1171.50	1171.50
178600.000	1172.00	1172.00
178610.000	1172.50	1172.50
178620.000	1173.00	1173.00
178630.000	1173.50	1173.50
178640.000	1174.00	1174.00
178650.000	1174.50	1174.50
178660.000	1175.00	1175.00
178670.000	1175.50	1175.50
178680.000	1176.00	1176.00
178690.000	1176.50	1176.50
178700.000	1177.00	1177.00
178710.000	1177.50	1177.50
178720.000	1178.00	1178.00
178730.000	1178.50	1178.50
178740.000	1179.00	1179.00
178750.000	1179.50	1179.50
178760.000	1180.00	1180.00
178770.000	1180.50	1180.50
178780.000	1181.00	1181.00
178790.000	1181.50	1181.50
178800.000	1182.00	1182.00
178810.000	1182.50	1182.50
178820.000	1183.00	1183.00
178830.000	1183.50	1183.50
178840.000	1184.00	1184.00
178850.000	1184.50	1184.50
178860.000	1185.00	1185.00
178870.000	1185.50	1185.50
178880.000	1186.00	1186.00
178890.000	1186.50	1186.50
178900.000	1187.00	1187.00
178910.000	1187.50	1187.50
178920.000	1188.00	1188.00
178930.000	1188.50	1188.50
178940.000	1189.00	1189.00
178950.000	1189.50	1189.50
178960.000	1190.00	1190.00



TRECHO 01-B
ESC.: 1/750



ESTACAS	COTA DO TERRENO	COTA DO PROJETO
179040.000	1180.00	1180.00
179050.000	1180.50	1180.50
179060.000	1181.00	1181.00
179070.000	1181.50	1181.50
179080.000	1182.00	1182.00
179090.000	1182.50	1182.50
179100.000	1183.00	1183.00
179110.000	1183.50	1183.50
179120.000	1184.00	1184.00
179130.000	1184.50	1184.50
179140.000	1185.00	1185.00
179150.000	1185.50	1185.50
179160.000	1186.00	1186.00
179170.000	1186.50	1186.50
179180.000	1187.00	1187.00
179190.000	1187.50	1187.50
179200.000	1188.00	1188.00
179210.000	1188.50	1188.50
179220.000	1189.00	1189.00
179230.000	1189.50	1189.50
179240.000	1190.00	1190.00
179250.000	1190.50	1190.50
179260.000	1191.00	1191.00
179270.000	1191.50	1191.50
179280.000	1192.00	1192.00



PLANTA DE LOCALIZAÇÃO
ESC.: 1/20000

PERFIL 36+00 À 71+00
ESC.: 1/750

LEGENDA

- PAVIMENTO A SER IMPLANTADO
- PAVIMENTO EXISTENTE
- ÁREA DE CORTE - PERFIL
- ÁREA DE ATERRO - PERFIL
- TALUDE DE CORTE - INCL.: 1:1,0
- TALUDE DE ATERRO - INCL.: 1:1,5

FARE

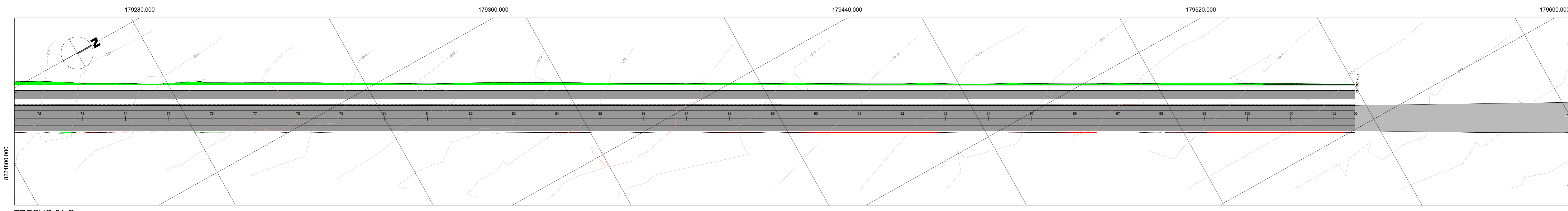
EMPRESAMENTO: VICINAL - 371
 OBJETO: PROJETO GEOMÉTRICO - TRECHO 01-A, TRECHO 01-B E PERFIL

PROJETO DE SINALIZAÇÃO VICINAL - 371

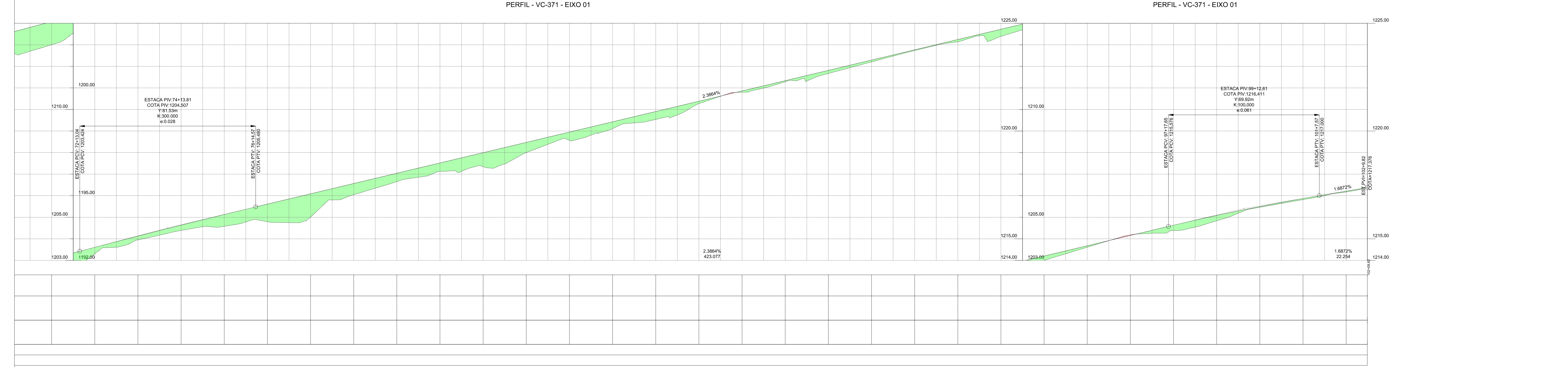
ESCALA: INDICADA
 CÓDIGO:
 FOLHA: 07/09

Nº	DISCRIMINAÇÃO	REVISÕES	DATA	EMITENTE	VERIFICAÇÃO	APROVAÇÃO	CÓDIGO	DOCUMENTOS DE REFERÊNCIA	OBJETO

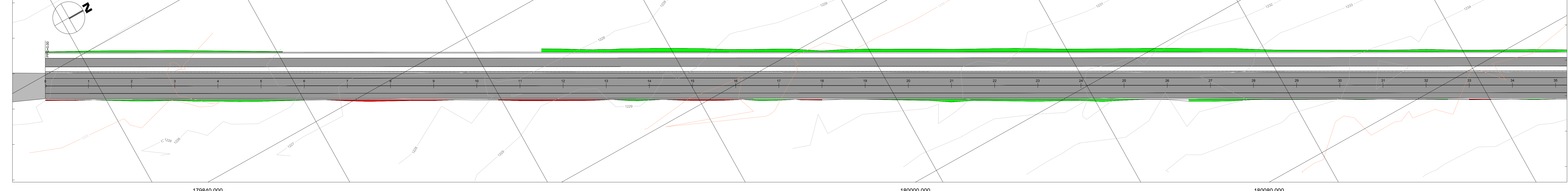
AUTOR DO PROJETO	CAU: A2957-4
RESPONSÁVEL TÉCNICO	
AUTOR	RÓMULO BONELLI H. DE FARIA
DES.	DATA: 02/20/2019
VERIF. TEC.	
RESP. TEC.	CAURICA
VERIFICAÇÃO	
APROVAÇÃO	



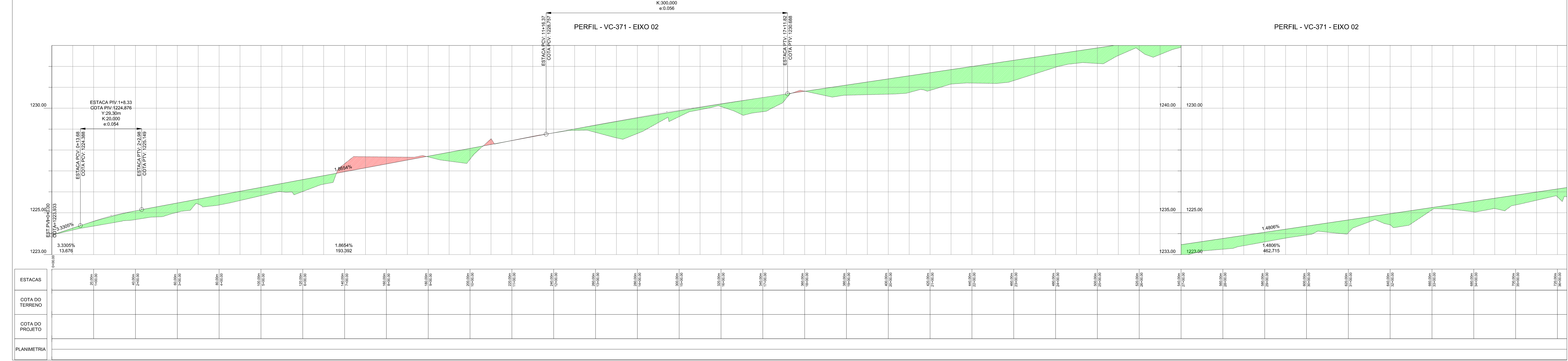
TRECHO 01-C
ESC.: 1/750



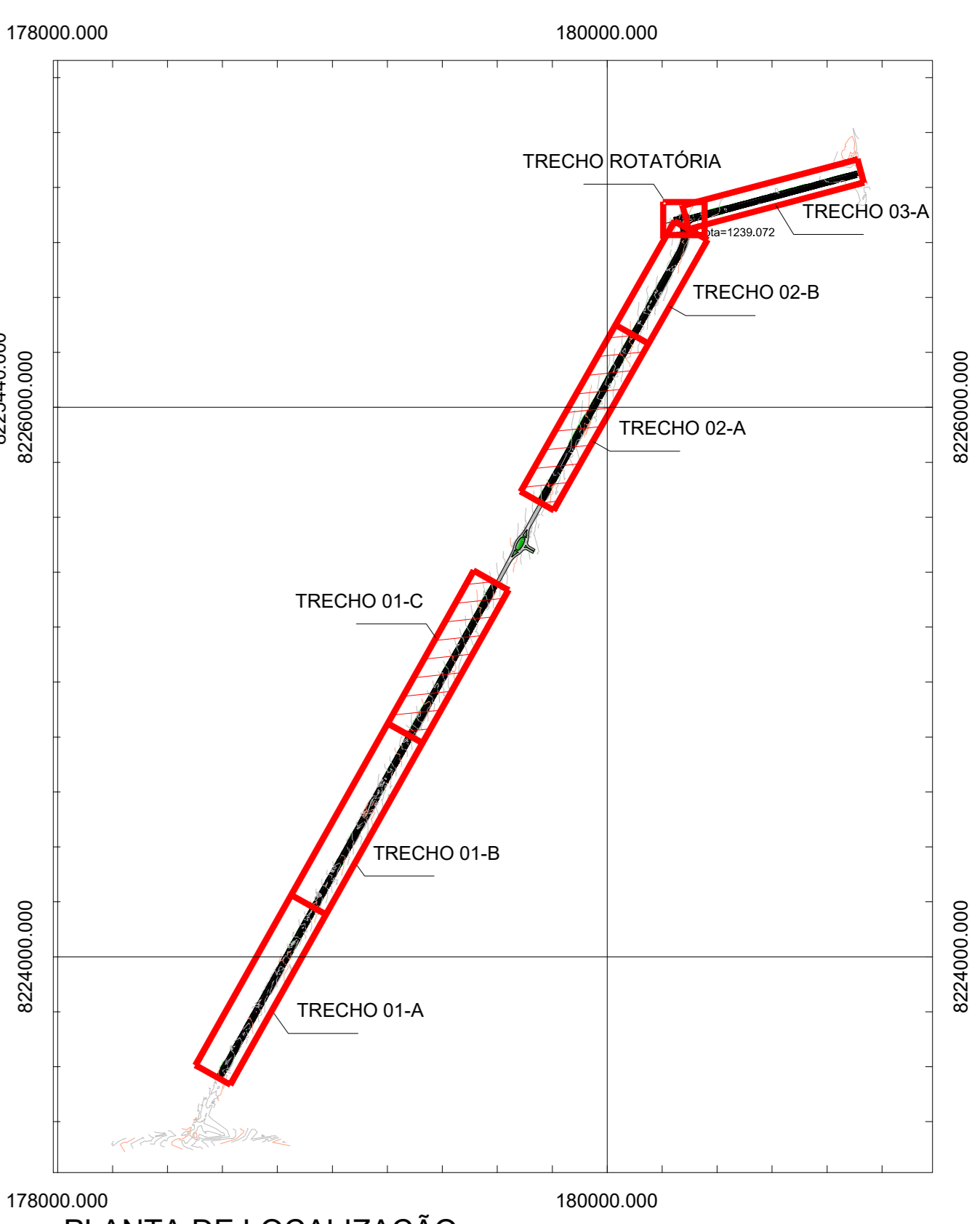
PERFIL 72+00 À 102+9.82
ESC.: 1/750



TRECHO 02-A
ESC.: 1/750



PERFIL 0+00 À 36+00
ESC.: 1/750



PLANTA DE LOCALIZAÇÃO
ESC.: 1/20000

PERFIL 72+00 À 102+9.82
ESC.: 1/750

TRECHO 02-A
ESC.: 1/750

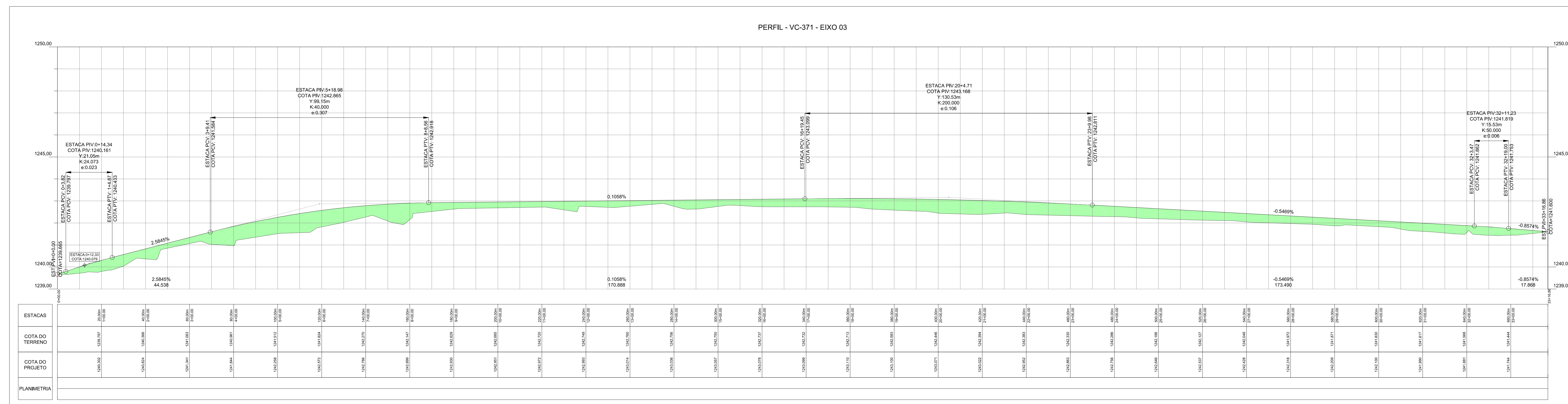
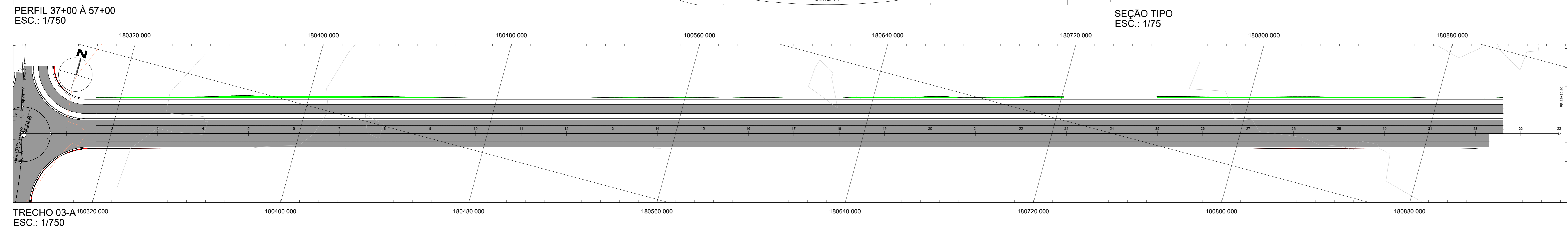
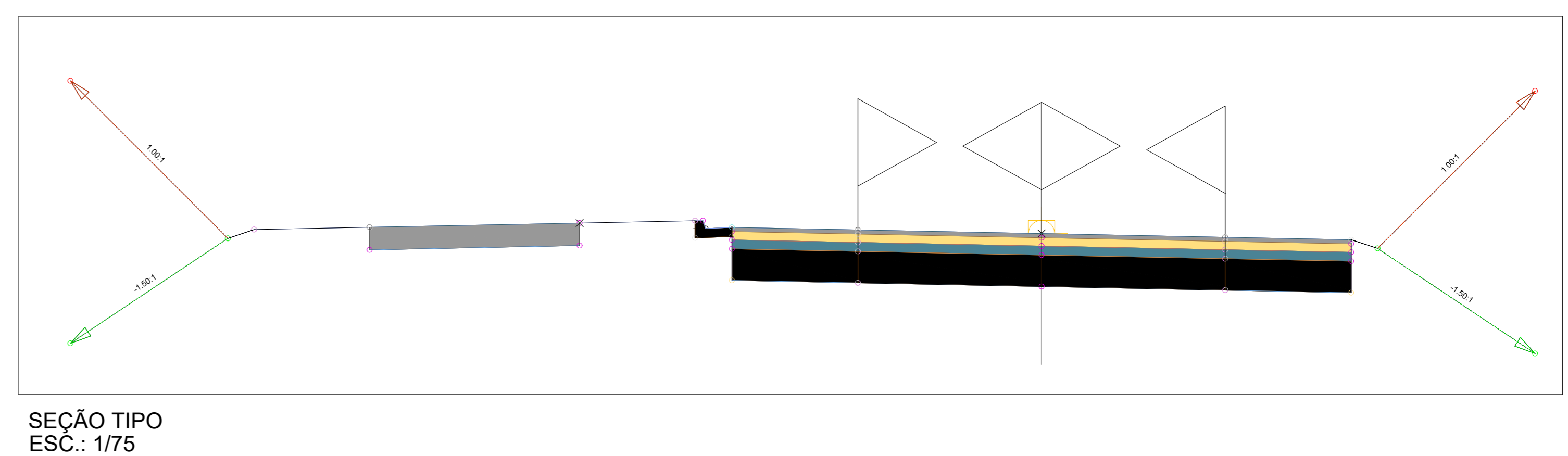
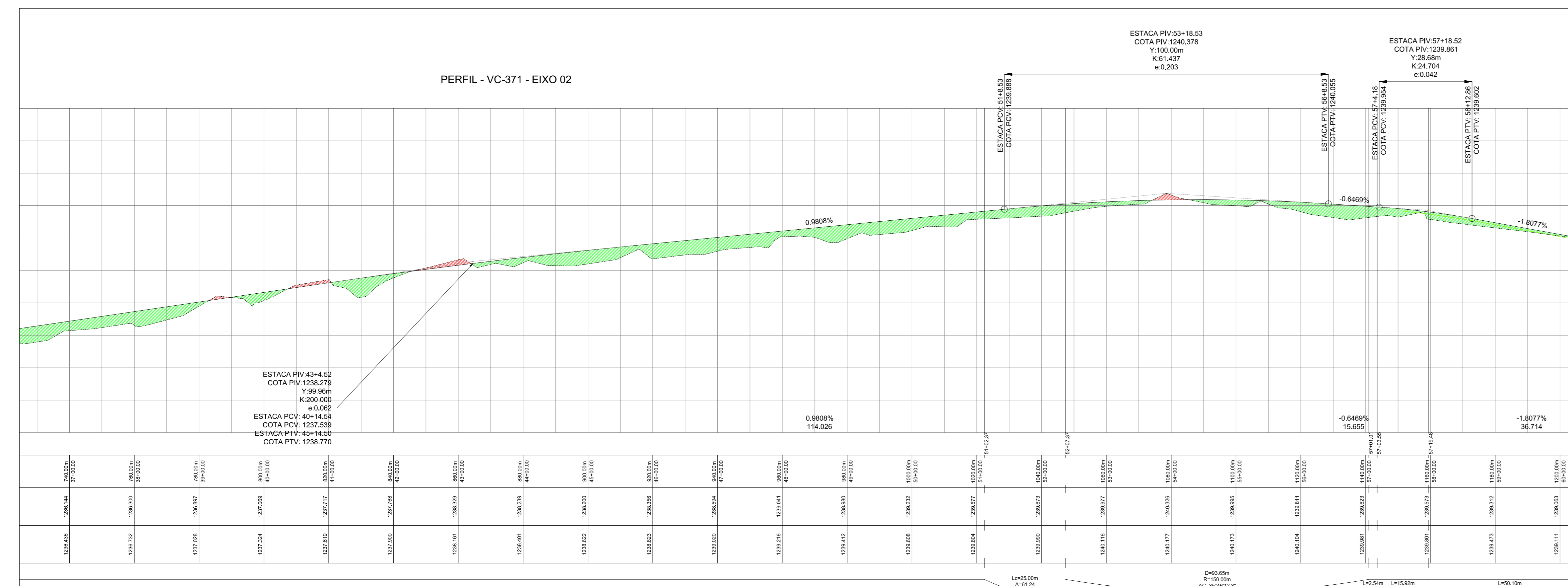
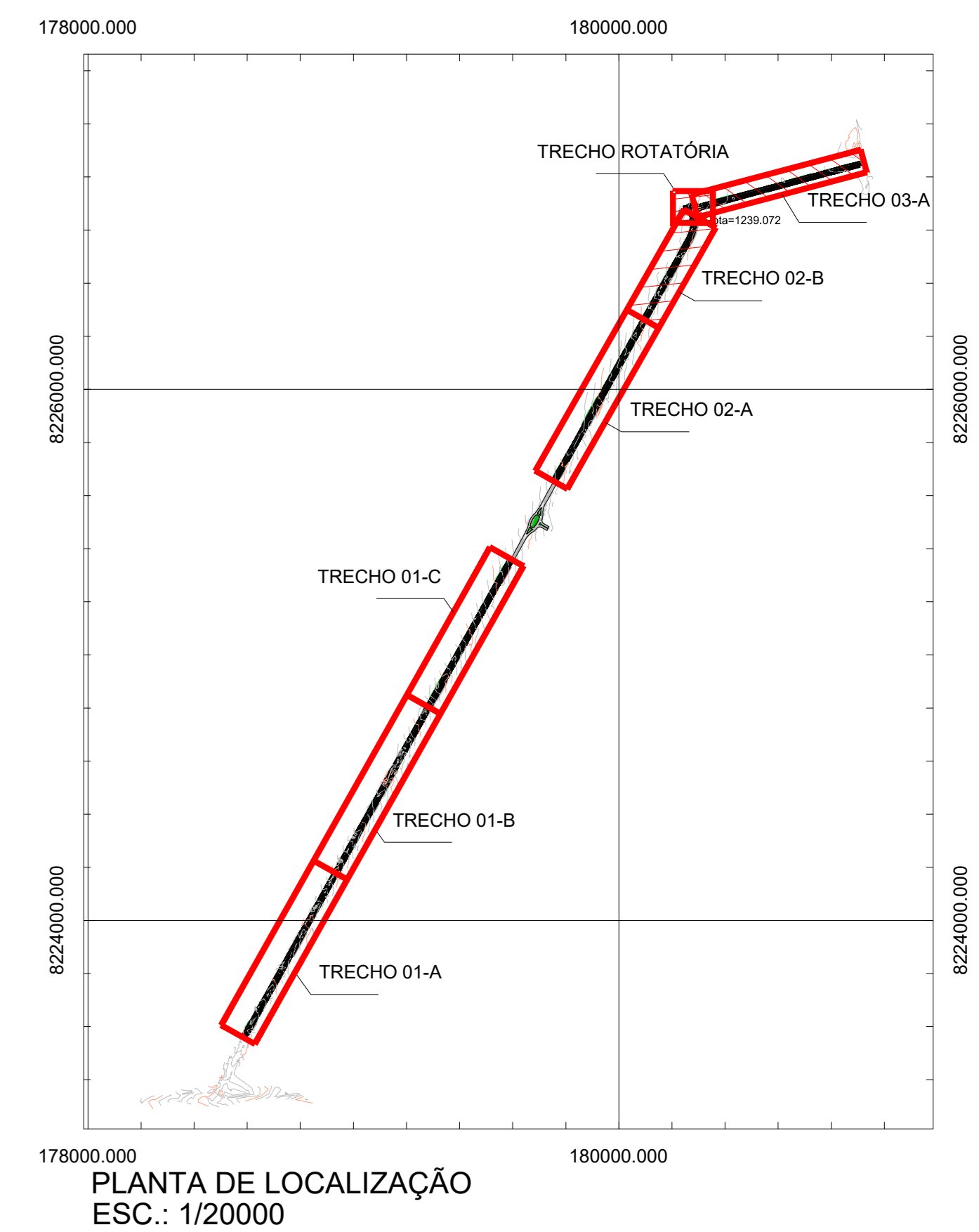
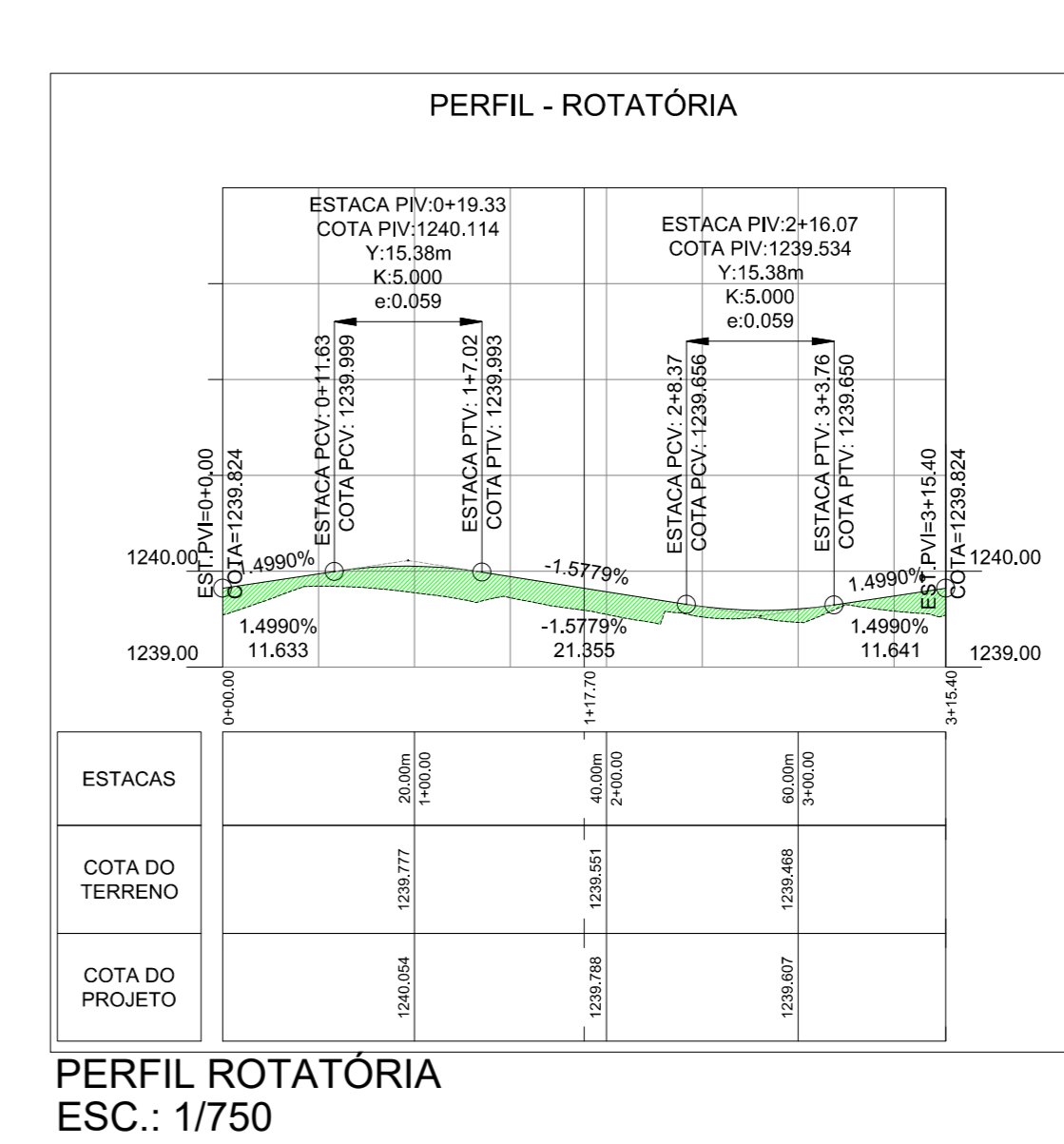
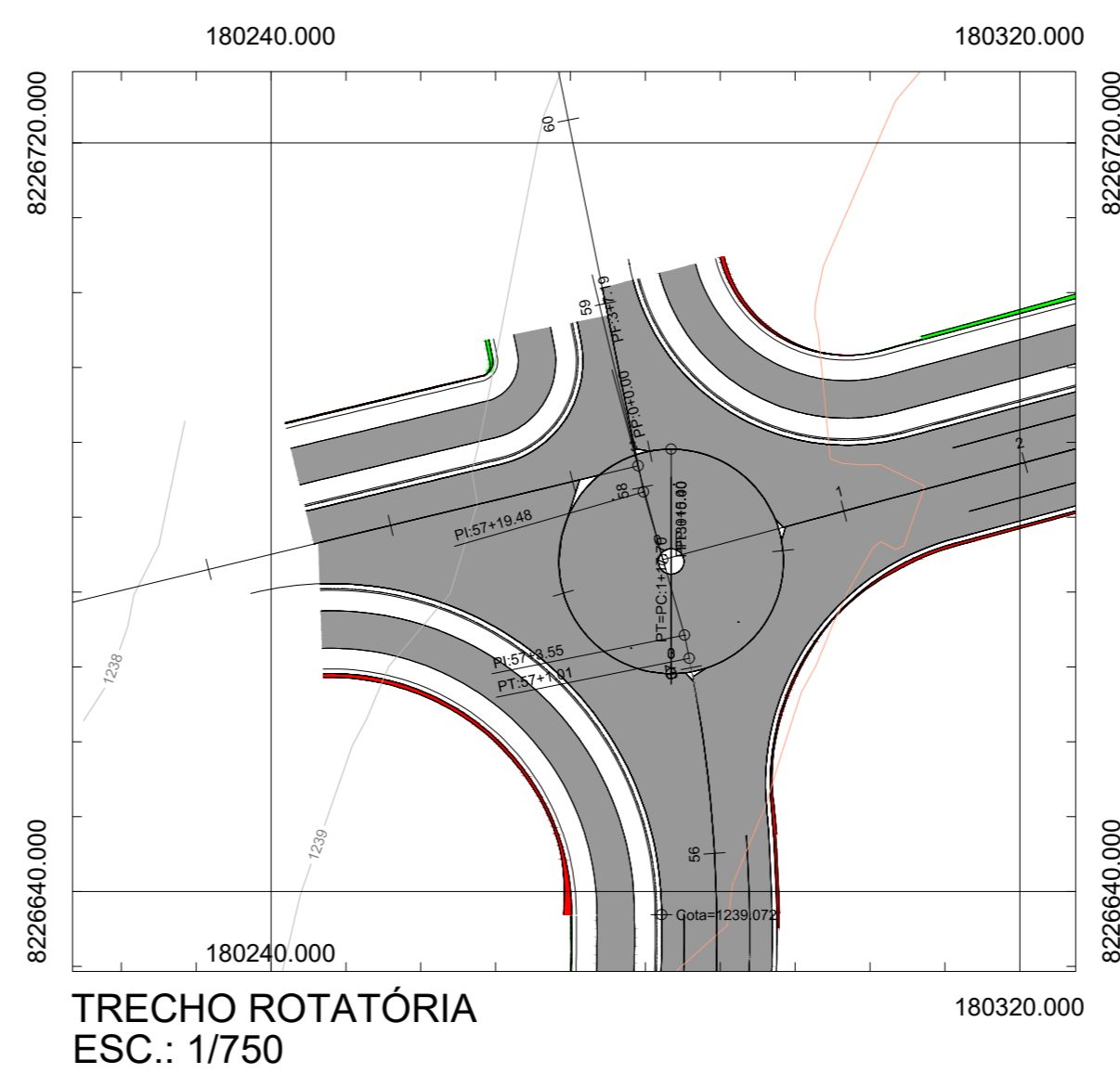
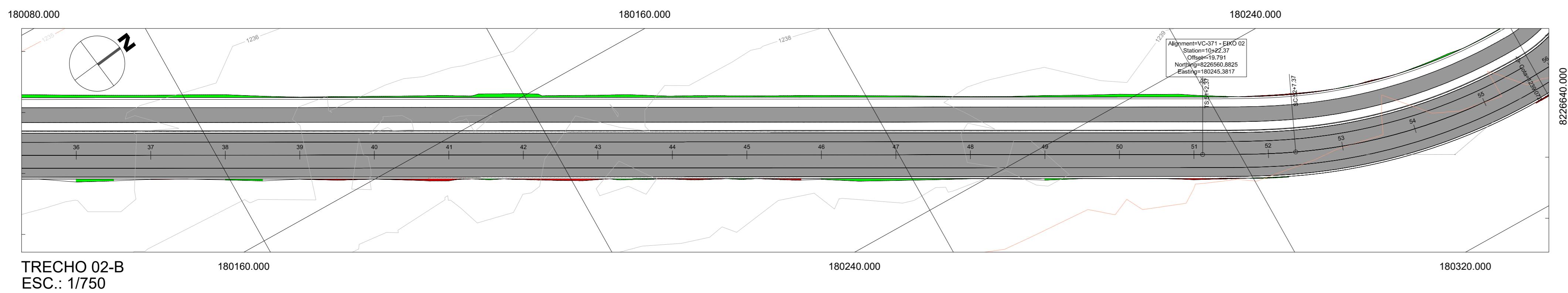
PERFIL 0+00 À 36+00
ESC.: 1/750

LEGENDA

- PAVIMENTO A SER IMPLANTADO
- PAVIMENTO EXISTENTE
- ÁREA DE CORTE - PERFIL
- ÁREA DE ATERRO - PERFIL
- TALUDE DE CORTE - INCL.: 1:1,0
- TALUDE DE ATERRO - INCL.: 1:1,5

Nº	DISCRIMINAÇÃO	REVISÕES	DATA	EMITENTE	VERIFICAÇÃO	APROVAÇÃO	CÓDIGO	DOCUMENTOS DE REFERÊNCIA

AUTOR DO PROJETO		CAU: A29557-4	RESPONSÁVEL TÉCNICO		VERIFICAÇÃO		APROVAÇÃO	
AUTOR	RÚMULO BONELLI H. DE FARIA	DATA: 02/20/2019	RESP. TEC.		CAURICA	EMPRESAMENTO: VICINAL - 371		FOLHA: 08/09
OBJETO		PROJETO GEOMÉTRICO - TRECHO 01-C, TRECHO 02-A E PERFIL						
ESCALA:	INDICADA	CÓDIGO:						



LEGENDA

- PAVIMENTO A SER IMPLANTADO
- PAVIMENTO EXISTENTE
- ÁREA DE CORTE - PERFIL
- ÁREA DE ATERRO - PERFIL
- TALUDE DE CORTE - INCL.: 1:1,0
- TALUDE DE ATERRO - INCL.: 1:1,5

FARE

PROJETO DE SINALIZAÇÃO VICINAL - 371

EMPRESAMENTO: VICINAL - 371		OBJETO: PROJETO GEOMÉTRICO - TRECHO 02-B, TRECHO 03-A, TRECHO ROTATÓRIA, PERFIL E SEÇÃO TIPO	
AUTOR DO PROJETO: CAU: A2957-4		RESPONSÁVEL TÉCNICO:	
AUTOR DES. VERIF. RESP. TEC.: RÔMULO BONELLI H. DE FARIA		VERIFICAÇÃO: APROVAÇÃO:	
DATA: 02/20/2019		CÓDIGO: QUICREA:	
DISCRIMINAÇÃO		DOCUMENTOS DE REFERÊNCIA	
REVISÕES		OBJETO	
DATA		EMITENTE	
EMITENTE		VERIFICAÇÃO	
VERIFICAÇÃO		APROVAÇÃO	
APROVAÇÃO		CÓDIGO	
CÓDIGO		INDICADA	
INDICADA		FOLHA: 09/09	