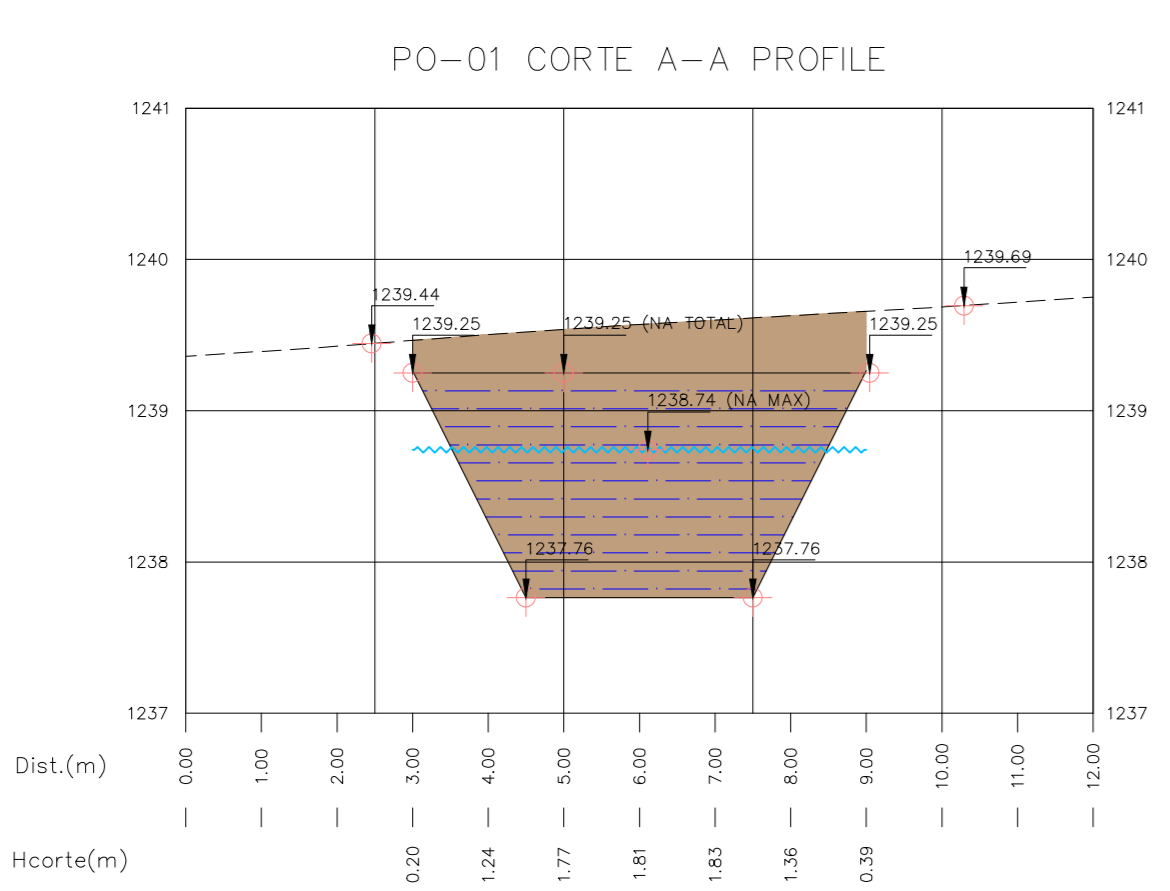
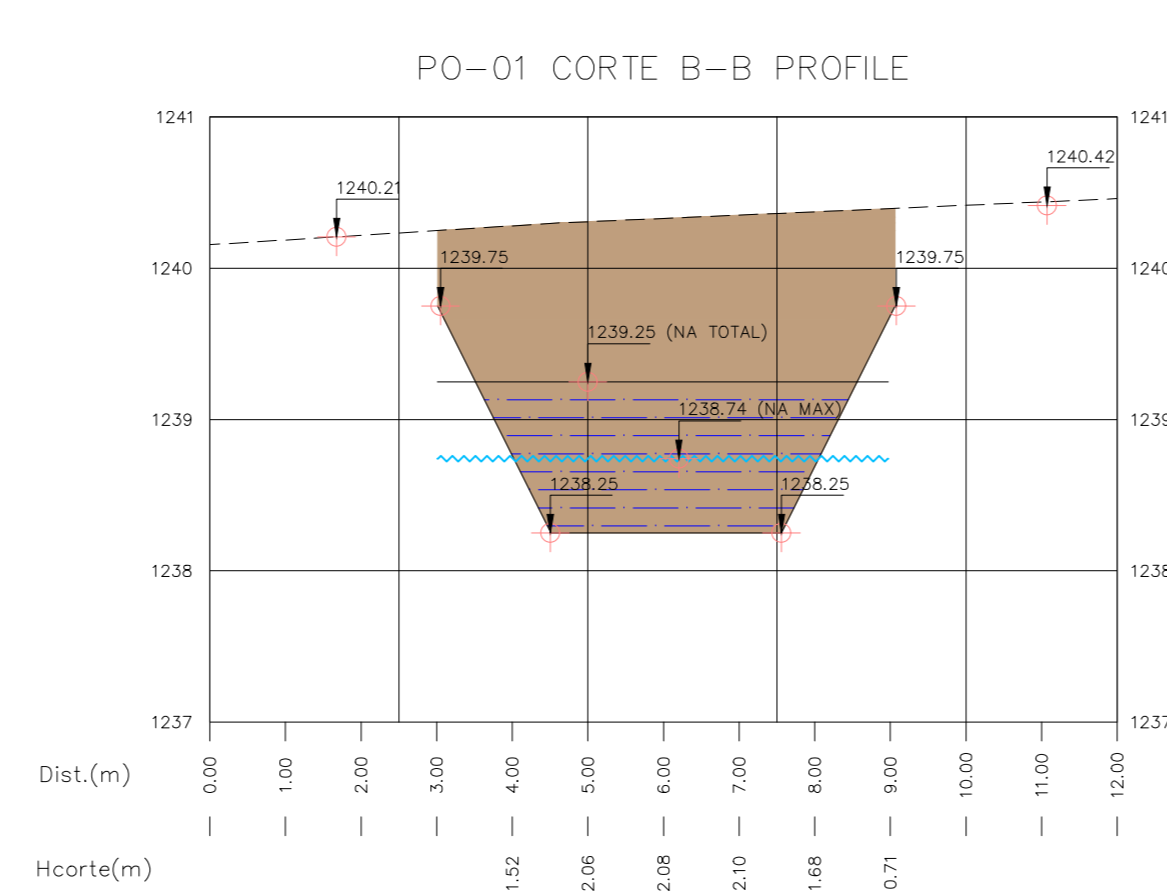


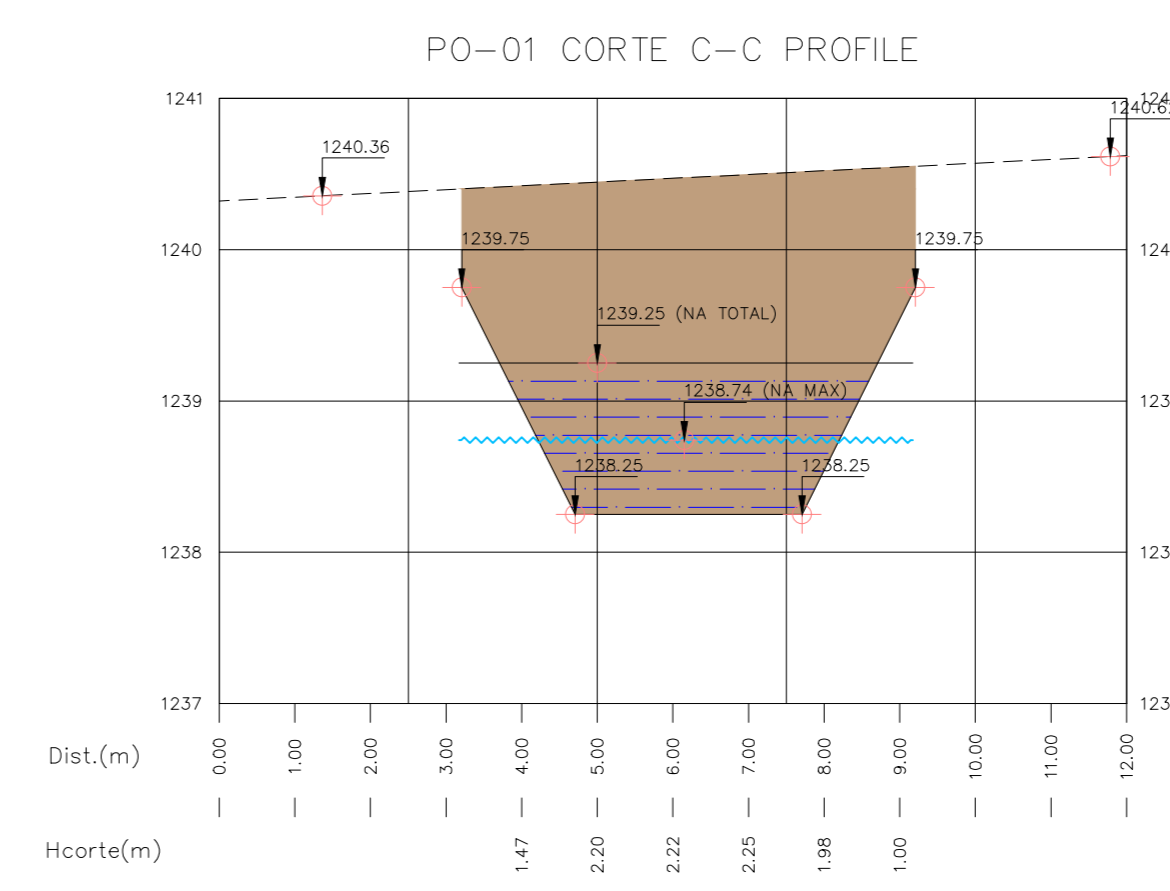
PLANTA
1:150



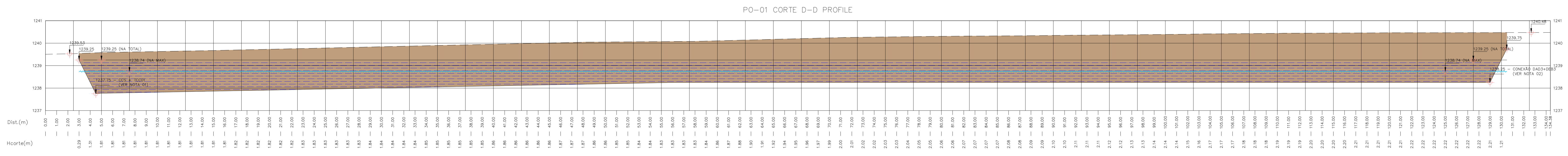
CORTE A-A
1:100 - HORIZONTAL
1:50 - VERTICAL



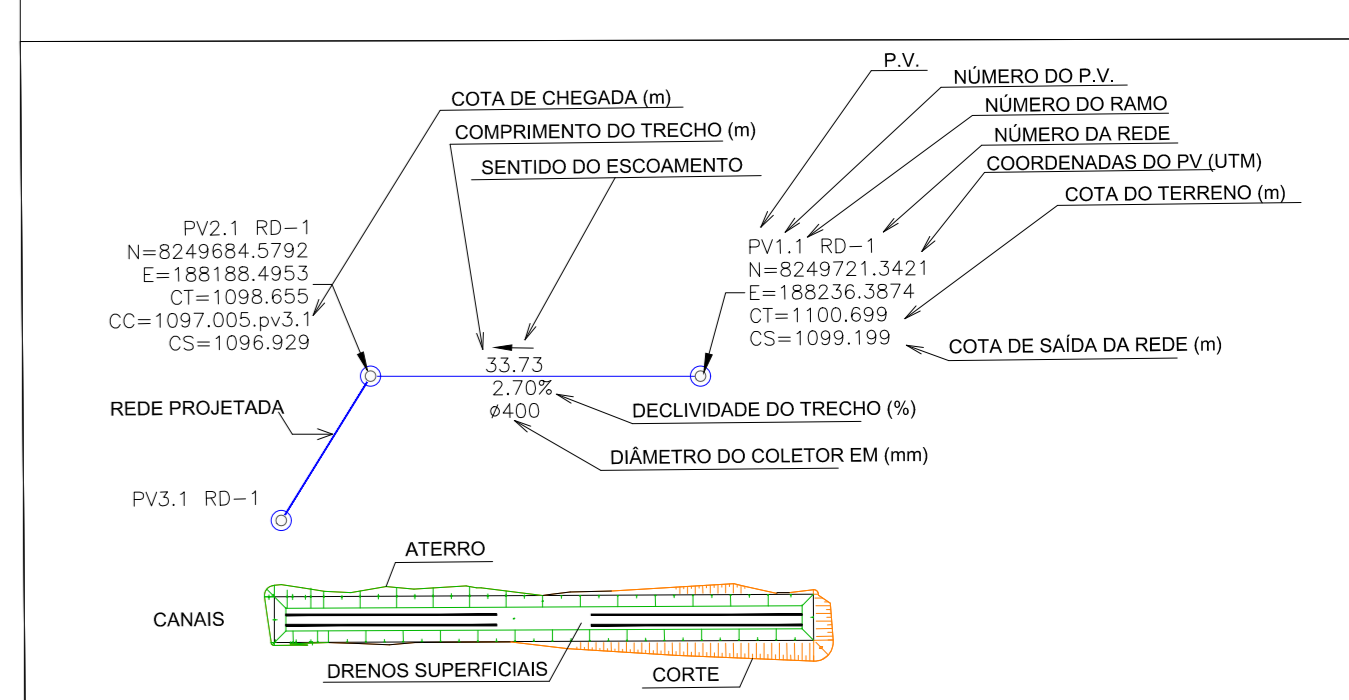
CORTE B-B
1:100 - HORIZONTAL
1:50 - VERTICAL



CORTE C-C
1:100 - HORIZONTAL
1:50 - VERTICAL



CORTE D-D
1:150 - HORIZONTAL
1:75 - VERTICAL



LEGENDA:

---	REDE PROJETADA
---	REDE EXISTENTE
---	SARRETA TRANSVERSAL DE CONCRETO
○	POÇO DE VISITA
---	CANAL COLETOR
---	DISPOSITIVO DE ENERGIA
---	ÁREA PAVIMENTADA
---	ÁREA DE TERRENO NATURAL
---	CICLOVIA
---	CORTE BACIA
---	PAVIMENTO EXISTENTE
---	PAVIMENTO A IMPLANTAR

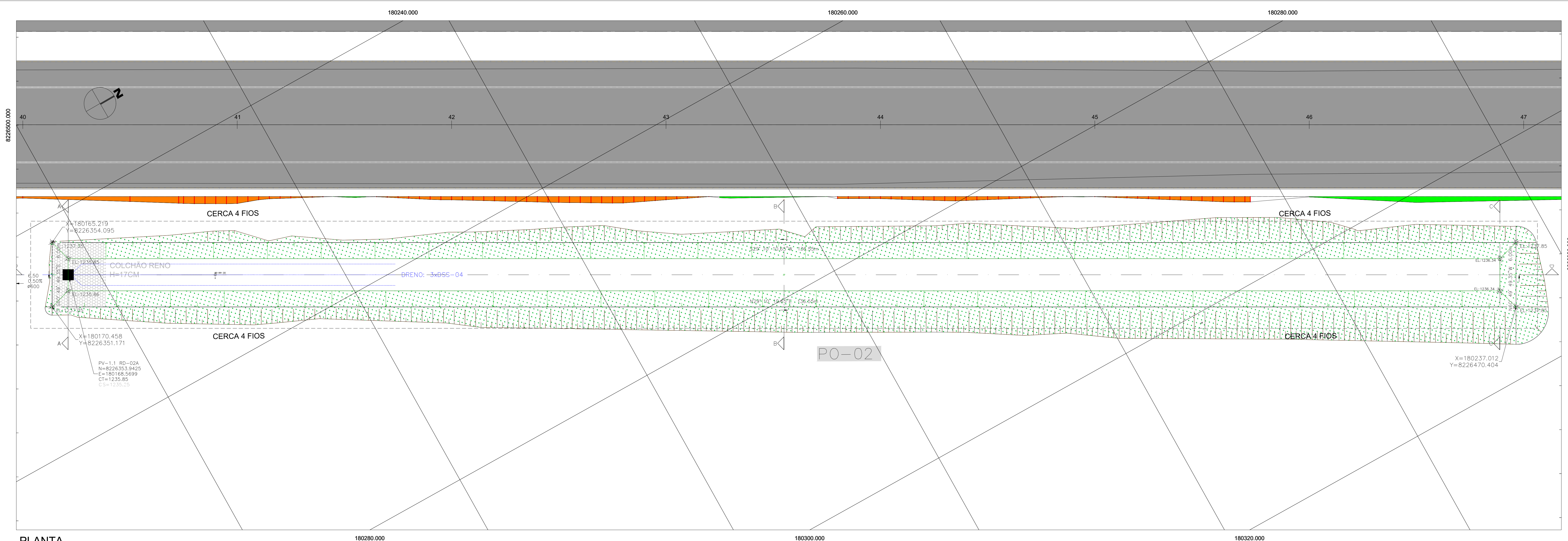
10				
09				
08				
07				
06				
05				
04				
03				
02				
01				
00	EMISSÃO INICIAL	DATA	SIM	NÃO
REVISÃO	DESCRIÇÃO	DATA	SOLICITAÇÃO	VISTO
			DIRECIONAL	

R. DOS OTONI, 177 - SANTA EPÔNIA - B. HORIZONTE/ING
CEP: 36.160-001 - 31.146-140

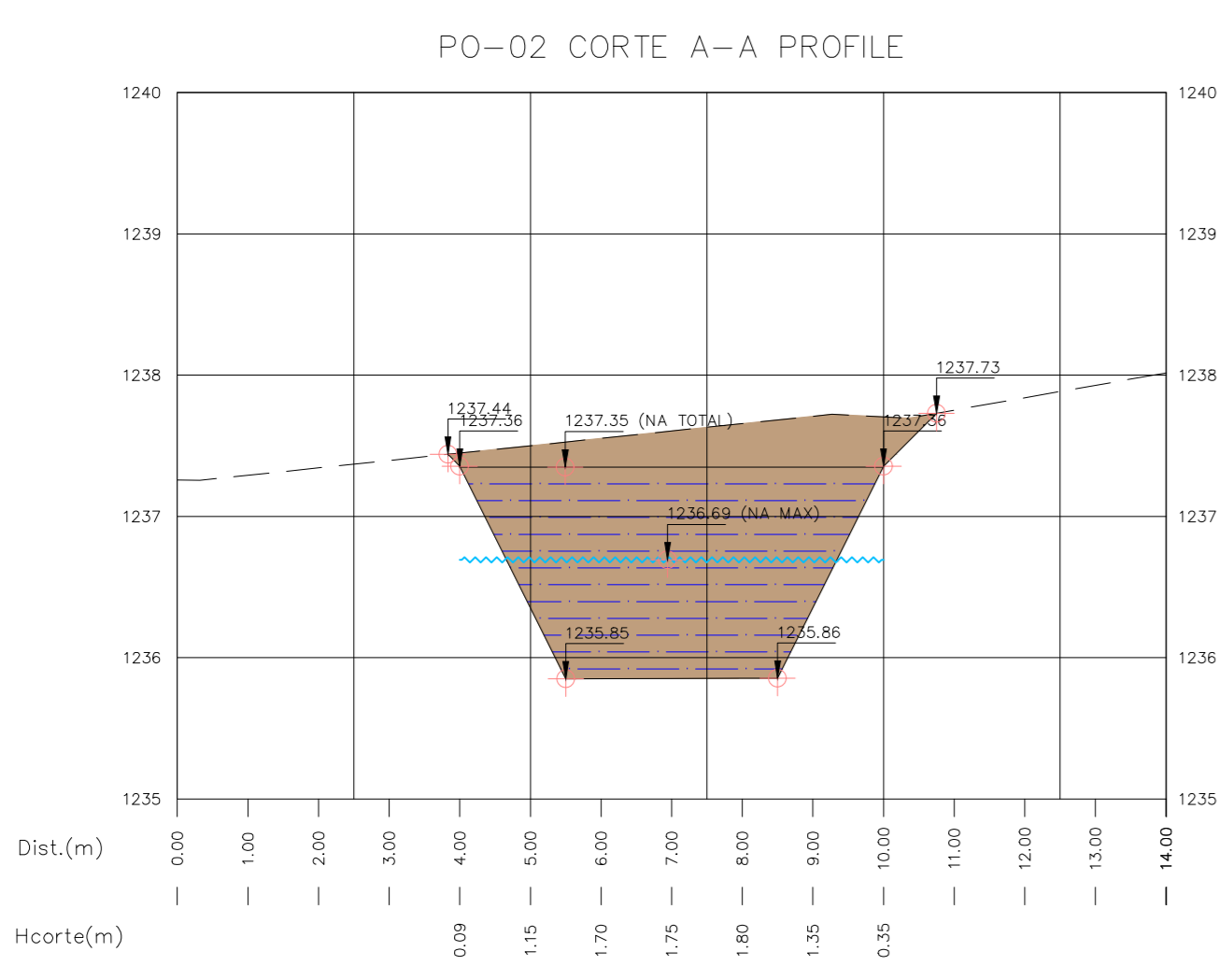
NOME DO EMPREENDIMENTO
VC-371

ENDEREÇO DA OBRA
ESTRADA VC-371 ENTRE A BR-040 E A DF-290, SANTA MARIA, DF

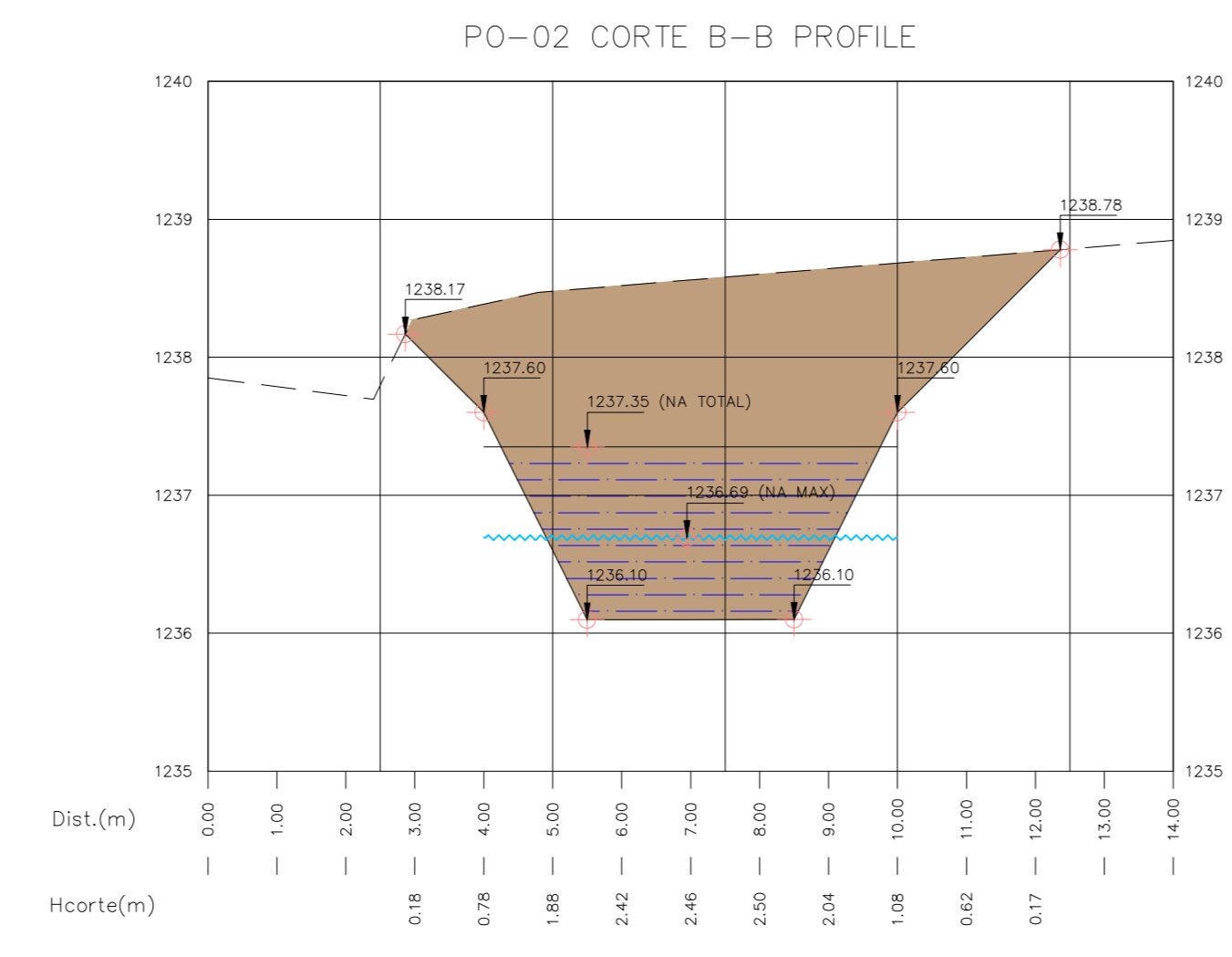
PROPRIETÁRIO	_____	CNPJ:	_____
RESPONSÁVEL TÉCNICO	_____	CAU: A29557-4	_____
	RÔMULO BONELLI H. DE FARIA	RT: 756521	_____
DISCIPLINA DE PROJETO	PROJETO DE DRENAGEM	FOLHA	04/26
FASE PROJETO	EXECUTIVO	DATA	01/03/2020
CONTEÚDO	IMPLANTAÇÃO E CORTES PO-01		



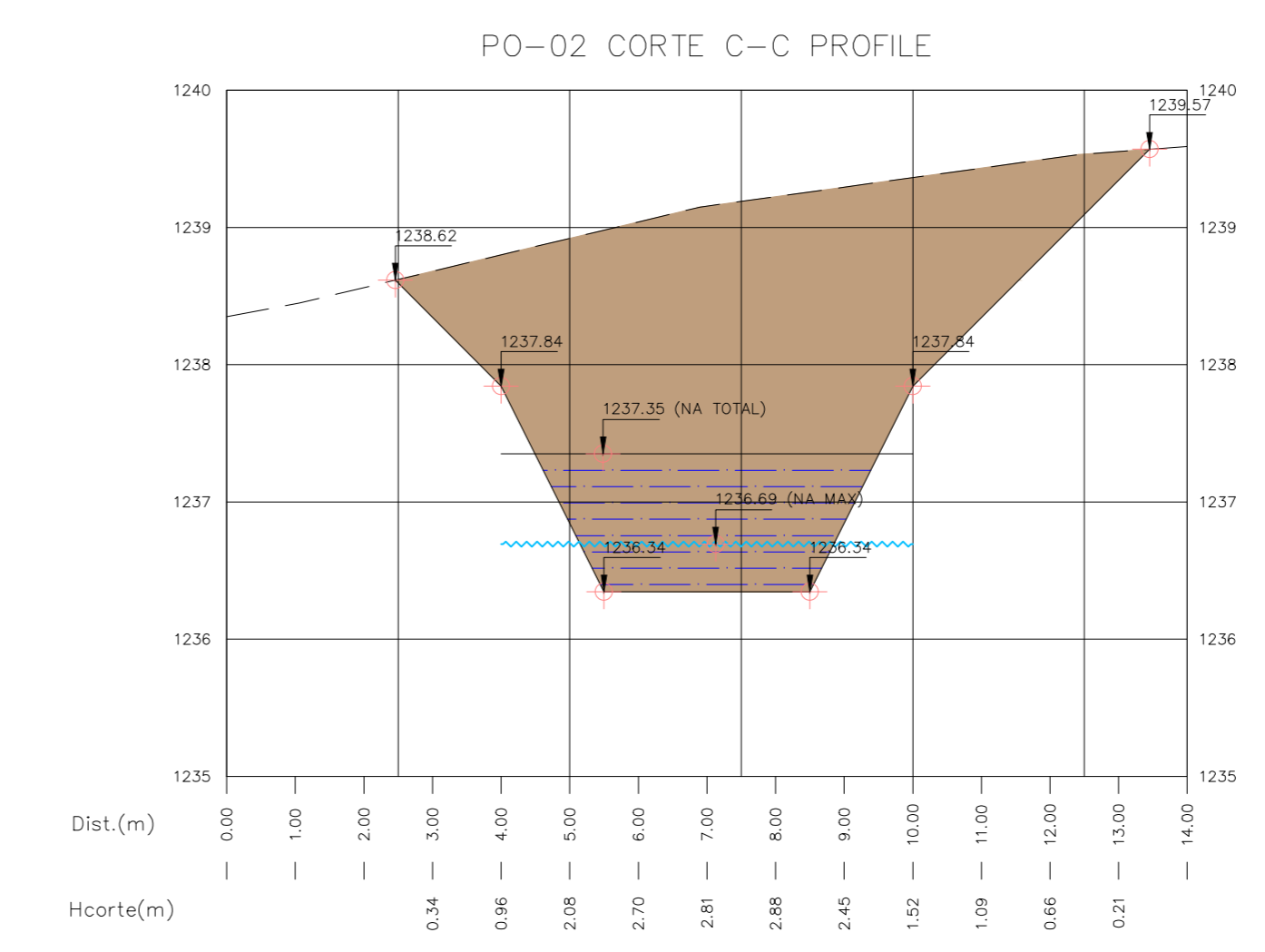
PLANTA
1:150



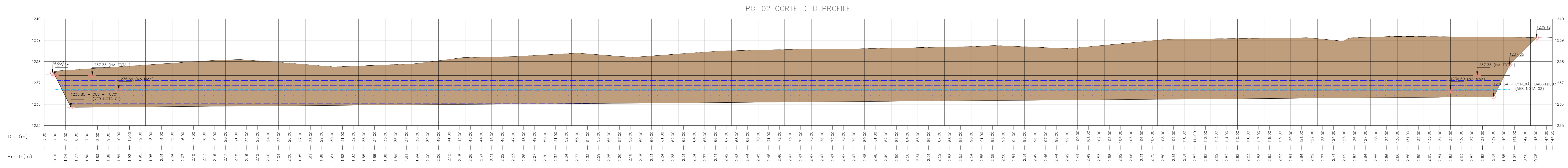
CORTE A-A
1:100 - HORIZONTAL
1:50 - VERTICAL



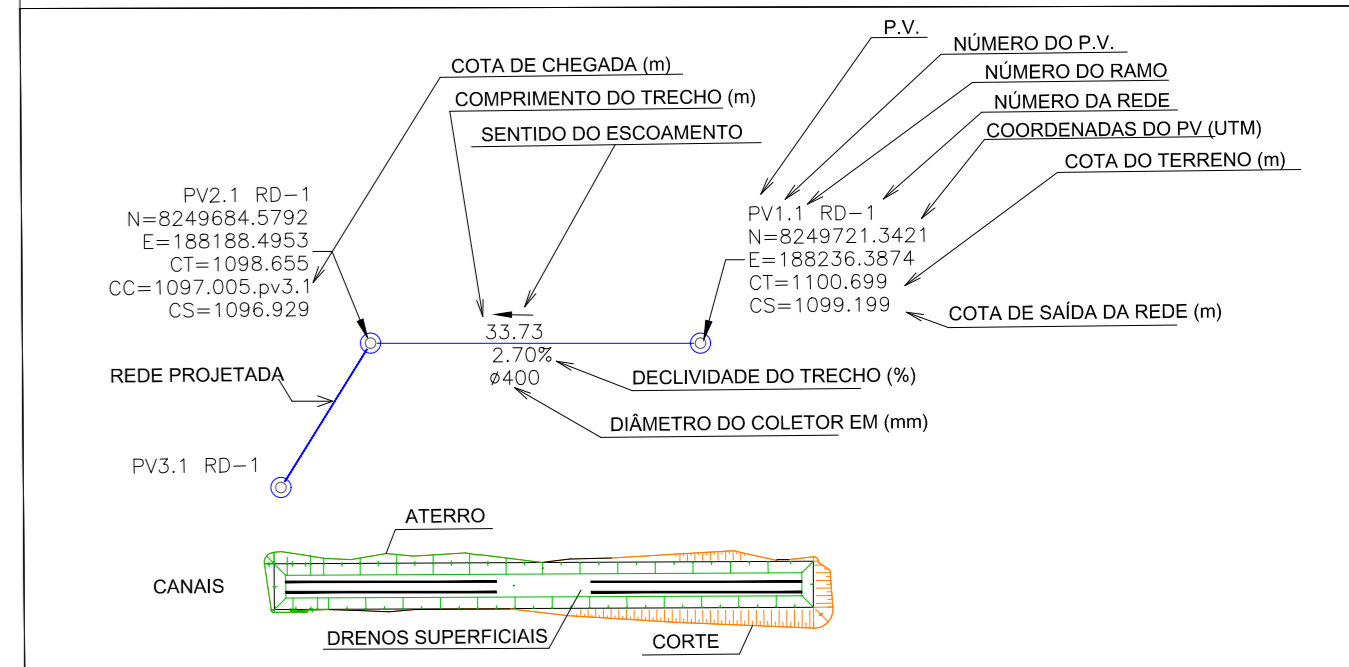
CORTE B-B
1:100 - HORIZONTAL
1:50 - VERTICAL



CORTE C-C
1:100 - HORIZONTAL
1:50 - VERTICAL



CORTE D-D
1:150 - HORIZONTAL
1:75 - VERTICAL



LEGENDA

---	REDE PROJETADA
---	REDE EXISTENTE
---	SAQUETA TRAPEZOIDAL DE CONCRETO
⊙	POÇO DE VISITA
⊙	CANA COLETORA
⊙	DISPOSITIVO DE ENERGIA
---	ÁREA PAVIMENTADA
---	ÁREA DE TERRENO NATURAL
---	CICLOVIA
---	CORTE BACIA
---	PAVIMENTO EXISTENTE
---	PAVIMENTO A IMPLANTAR

10					
09					
08					
07					
06					
05					
04					
03					
02					
01					
00					
REVELADO	EMISSÃO INICIAL	DATA	SIM	NÃO	VISTO
	DESCRIÇÃO	DATA	SOLICITAÇÃO	DIRECIONAL?	VISTO

IRECIONAL
engenharia

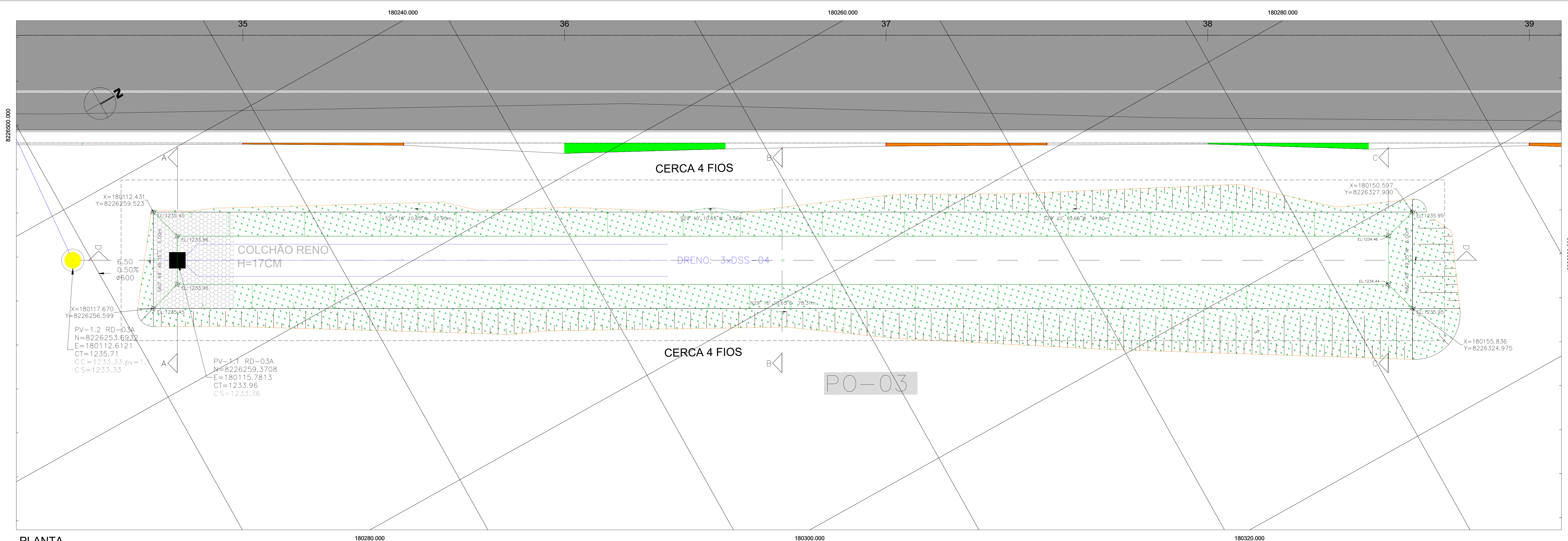
R. DOS OTOMÁRIOS, 177 - SANTA EPÍFÂNIA - R. HORIZONTE/ING - CEP: 38.100-010 - 31.140-1400

FARE
ARQUITETURA • URBANISMO

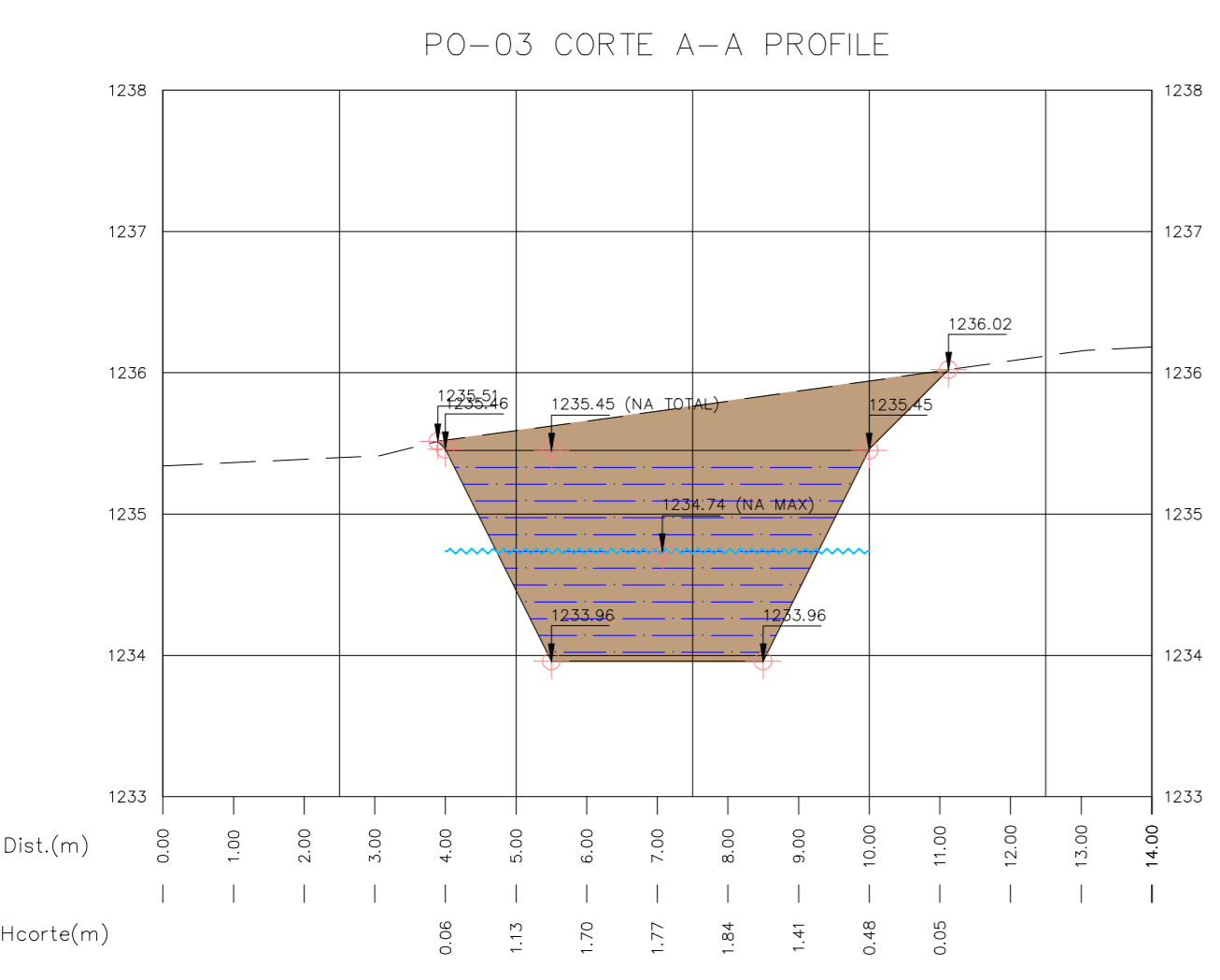
NOME DO EMPREENDIMENTO: **VC-371**

ENDEREÇO DA OBRA: **ESTRADA VC-371 ENTRE A BR-040 E A DF-290, SANTA MARIA, DF**

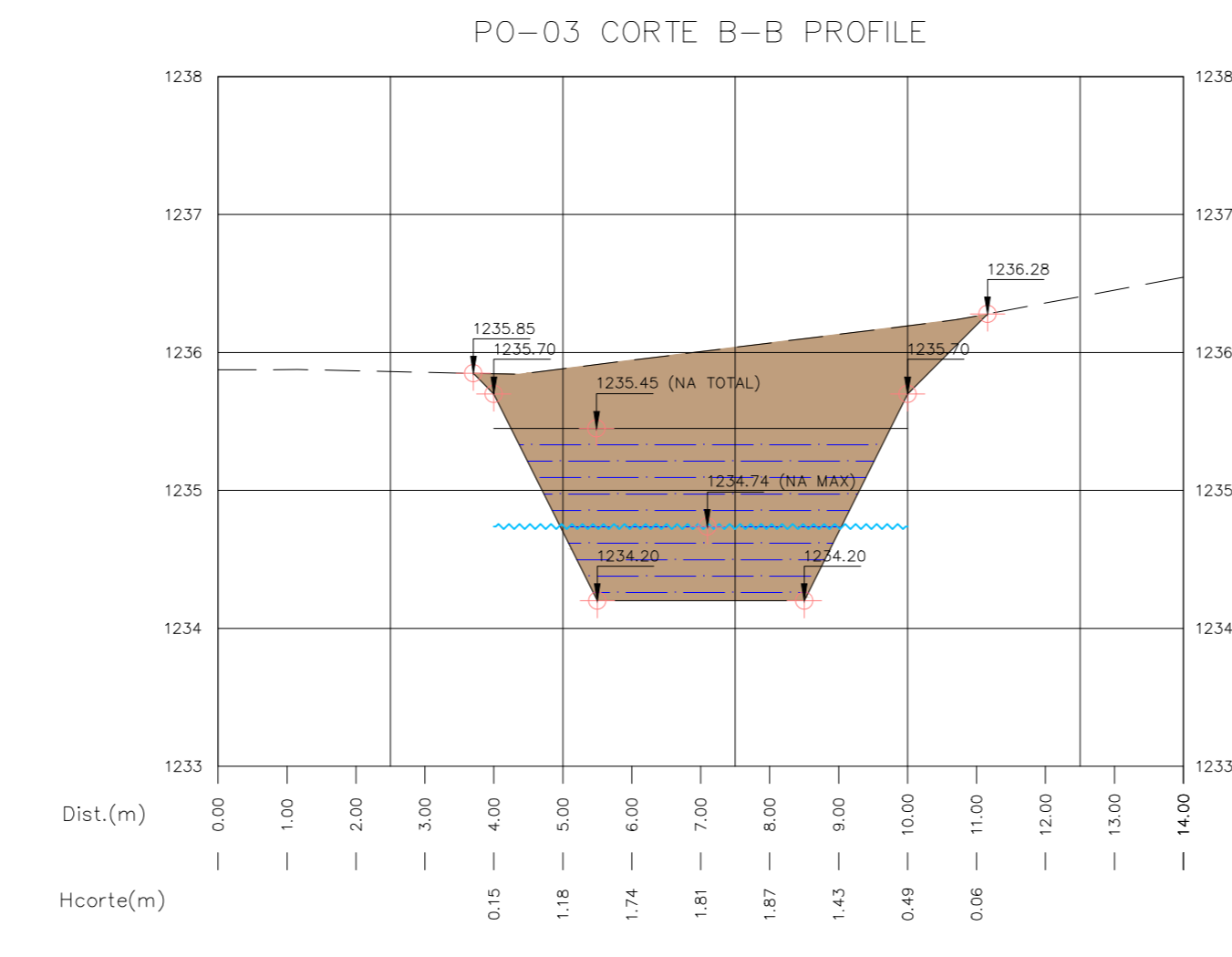
PROPRIETÁRIO	PROPRIETÁRIO	CNPJ:
RESPONSÁVEL TÉCNICO	RÔMULO BONELLI H. DE FARIA	CAU: A06657-4 RR: 7565221
DISCIPLINA DE PROJETO	PROJETO DE DRENAGEM	FOLHA: 05/26
FASE PROJETO	EXECUTIVO	DATA: 01/03/2020
CONTEÚDO	IMPLANTAÇÃO E CORTES PO-02	



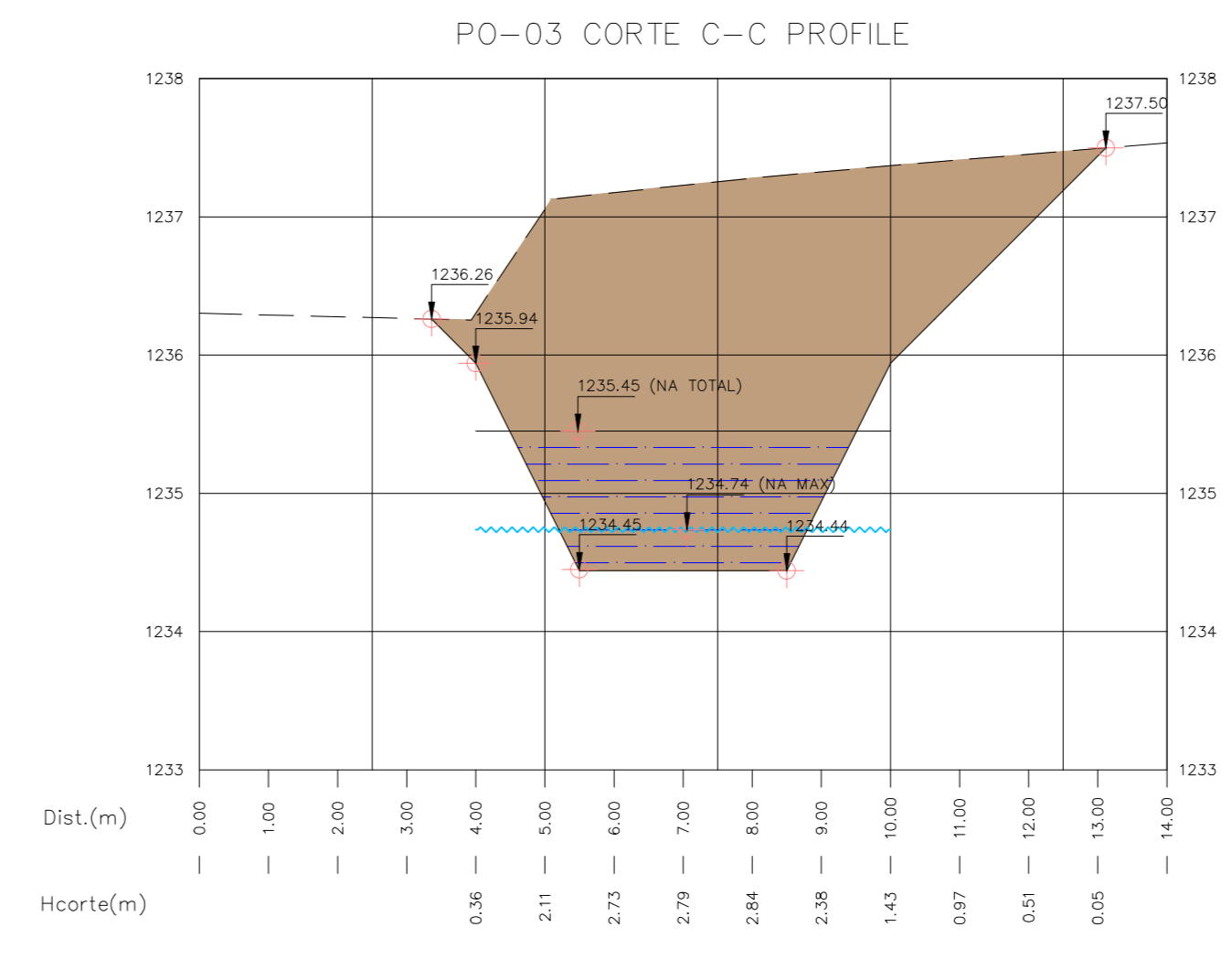
PLANTA
1:100



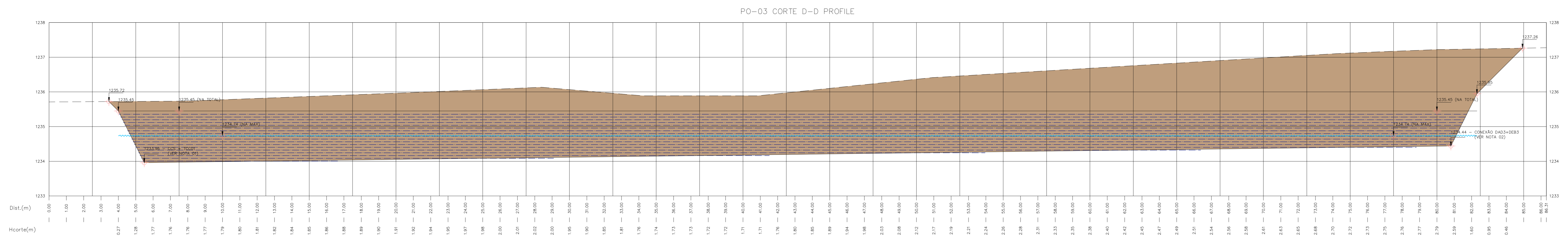
CORTE A-A
1:100 - HORIZONTAL
1:50 - VERTICAL



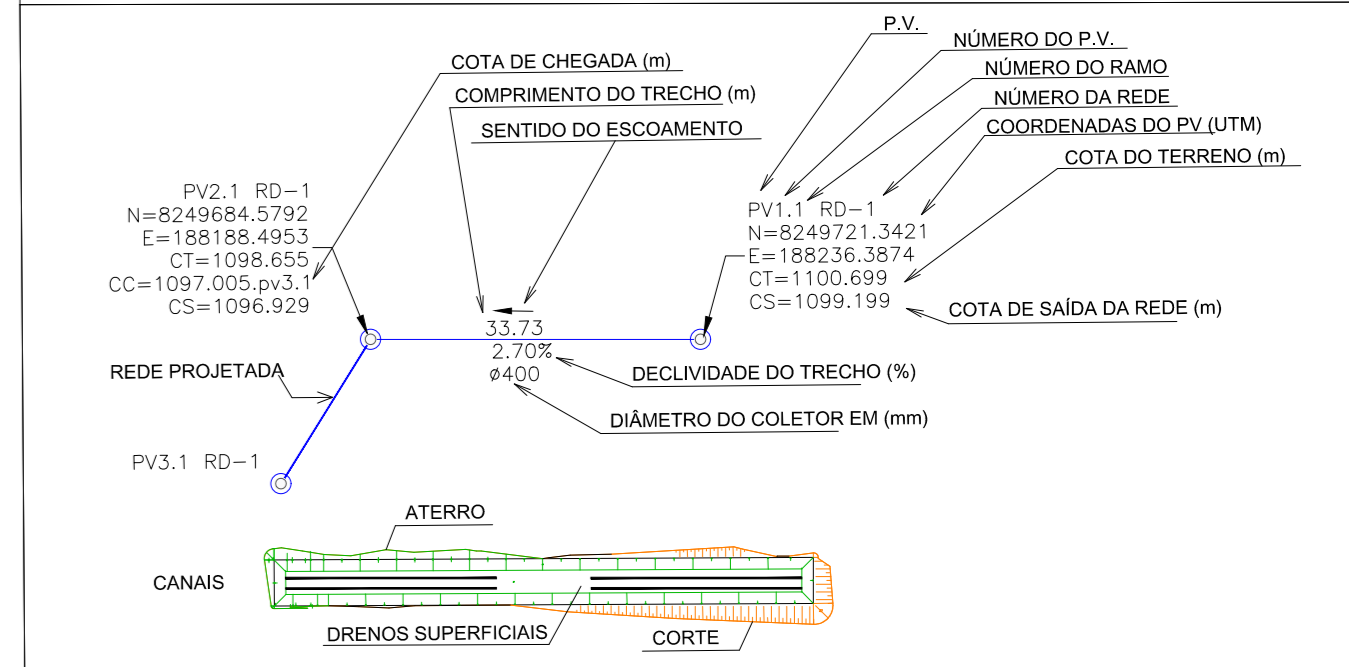
CORTE B-B
1:100 - HORIZONTAL
1:50 - VERTICAL



CORTE C-C
1:100 - HORIZONTAL
1:50 - VERTICAL



CORTE D-D
1:150 - HORIZONTAL
1:75 - VERTICAL



LEGENDA

[Symbol]	REDE PROJETADA
[Symbol]	REDE EXISTENTE
[Symbol]	SARRELA TRAPEZOIDAL DE CONCRETO
[Symbol]	POÇO DE VISITA
[Symbol]	CAIXA COLETORA
[Symbol]	DISPENSADOR DE ENERGIA
[Symbol]	ÁREA PAVIMENTADA
[Symbol]	ÁREA DE TERRENO NATURAL
[Symbol]	CICLOVIA
[Symbol]	CORTE BACIA
[Symbol]	PAVIMENTO EXISTENTE
[Symbol]	PAVIMENTO A INSTALAR

10					
09					
08					
07					
06					
05					
04					
03					
02					
01					
00	EMISSÃO INICIAL	DATA	SIM	NÃO	VISTO
REVISÃO	DESCRIÇÃO	DATA	SOLICITAÇÃO	DIRECIONAL	VISTO

IRECIONAL
engenharia

R. DOS OTONIS, 177 - SANTA ESPERANÇA - B. HORIZONTE/ING
CNPJ: 06.910.870/0001-11 - ILHA PLAZANO

FARE
ARQUITETURA + URBANISMO

NOME DO EMPREENDIMENTO: **VC-371**

DIREÇÃO DA OBRA: **ESTRADA VC-371 ENTRE A BR-040 E A DF-290, SANTA MARIA, DF**

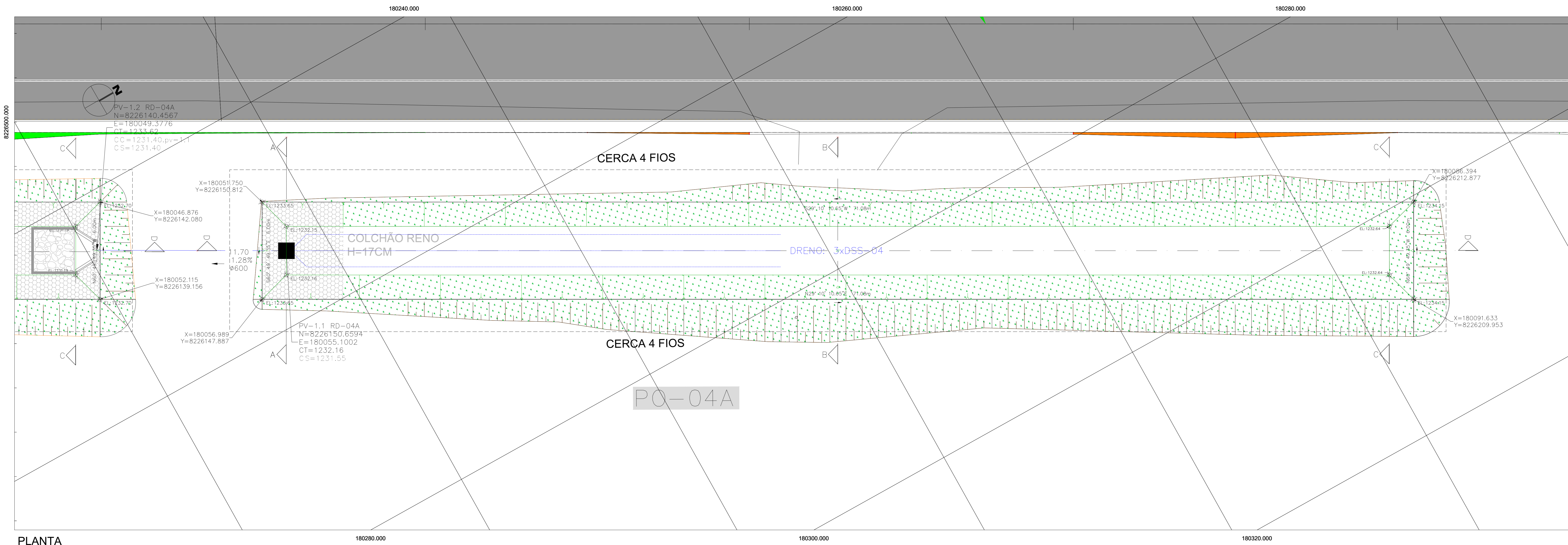
PROPRIETÁRIO: _____ CNPJ: _____

RESPONSÁVEL TÉCNICO: *Rômulo Bonelli H. de Faria* CAU: A29557-4
RÔMULO BONELLI H. DE FÁRIA RRT: 756521

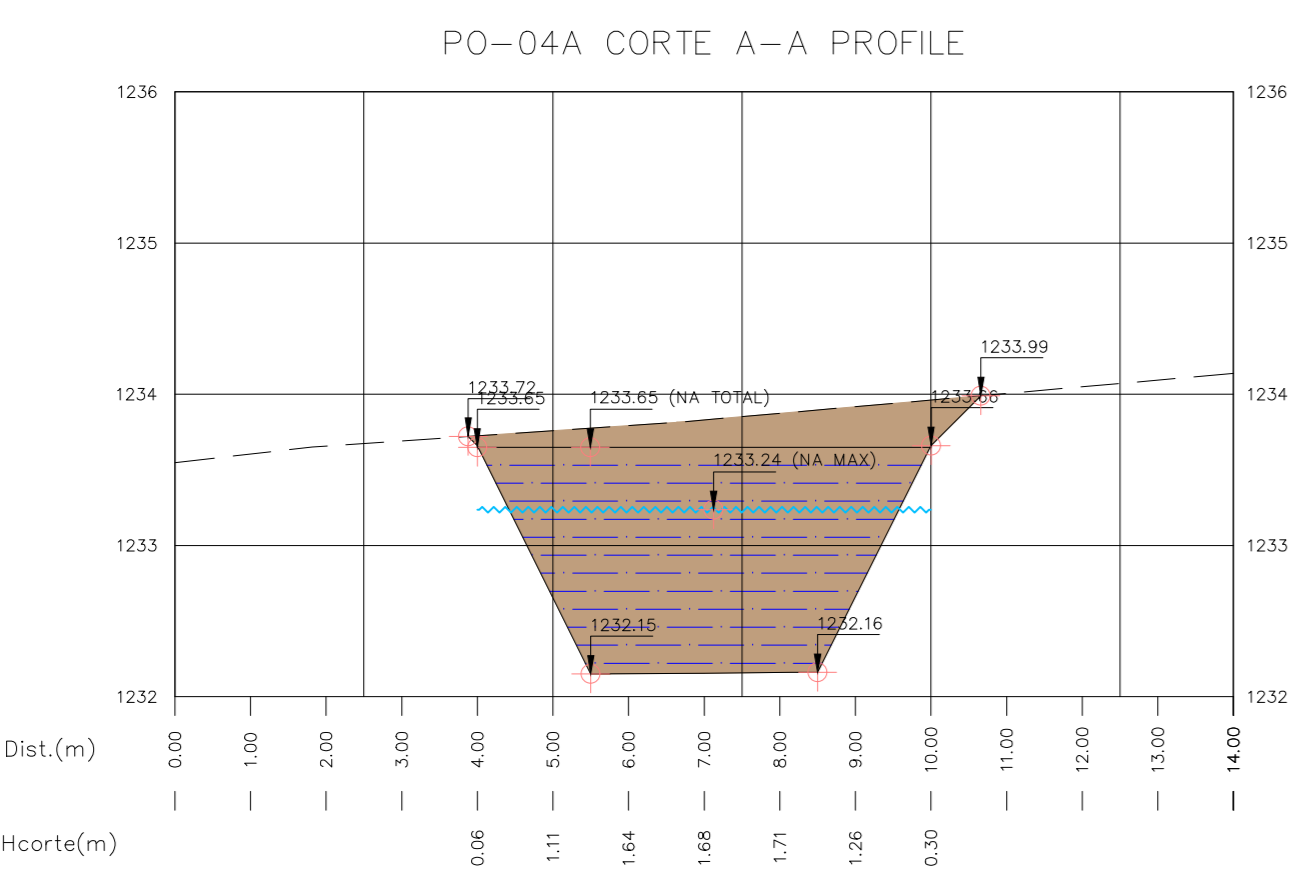
DISCIPLINA DE PROJETO: **PROJETO DE DRENAGEM** FOLHA: **06/26**

FASE PROJETO: **EXECUTIVO** DATA: **01/03/2020**

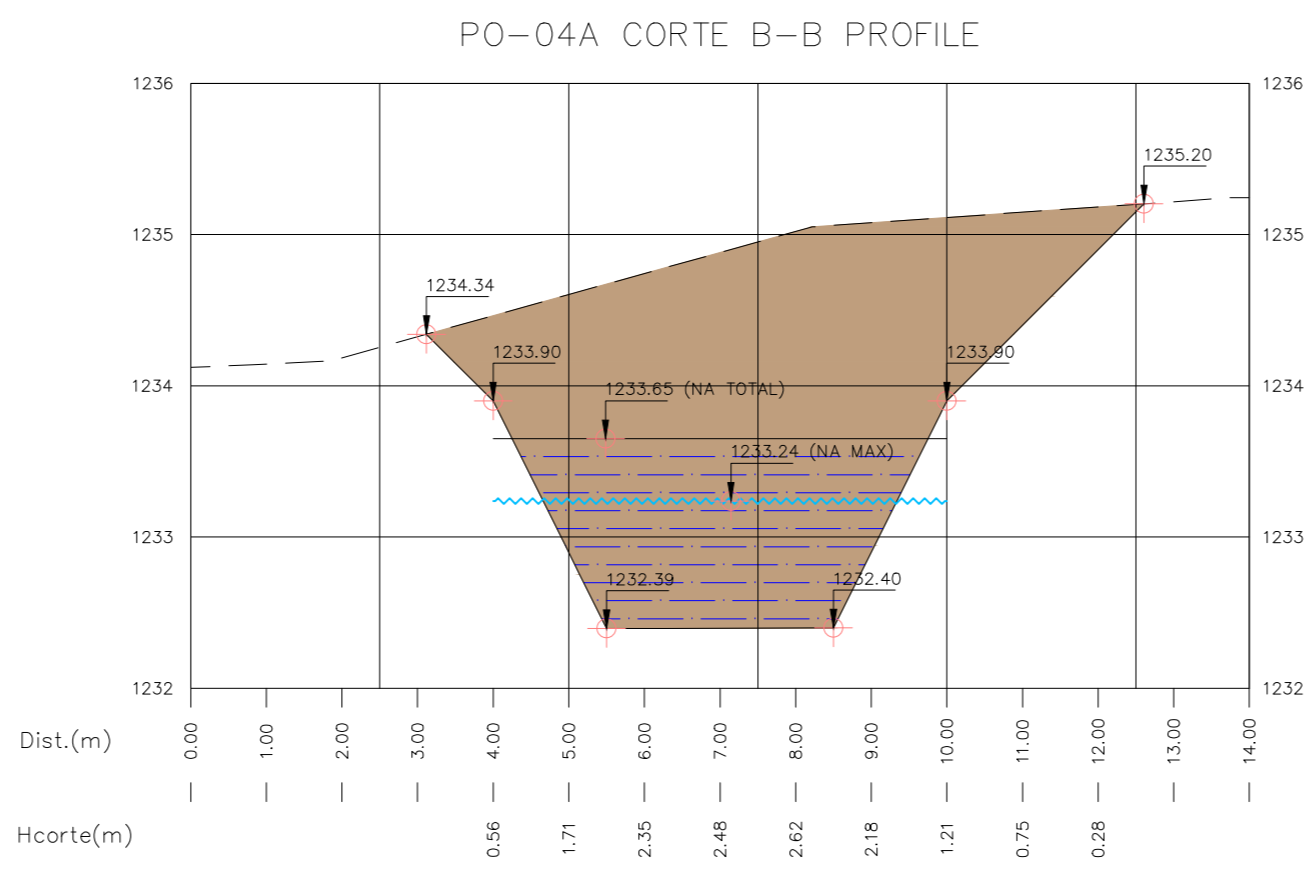
CONTEÚDO: **IMPLANTAÇÃO E CORTES PO-03**



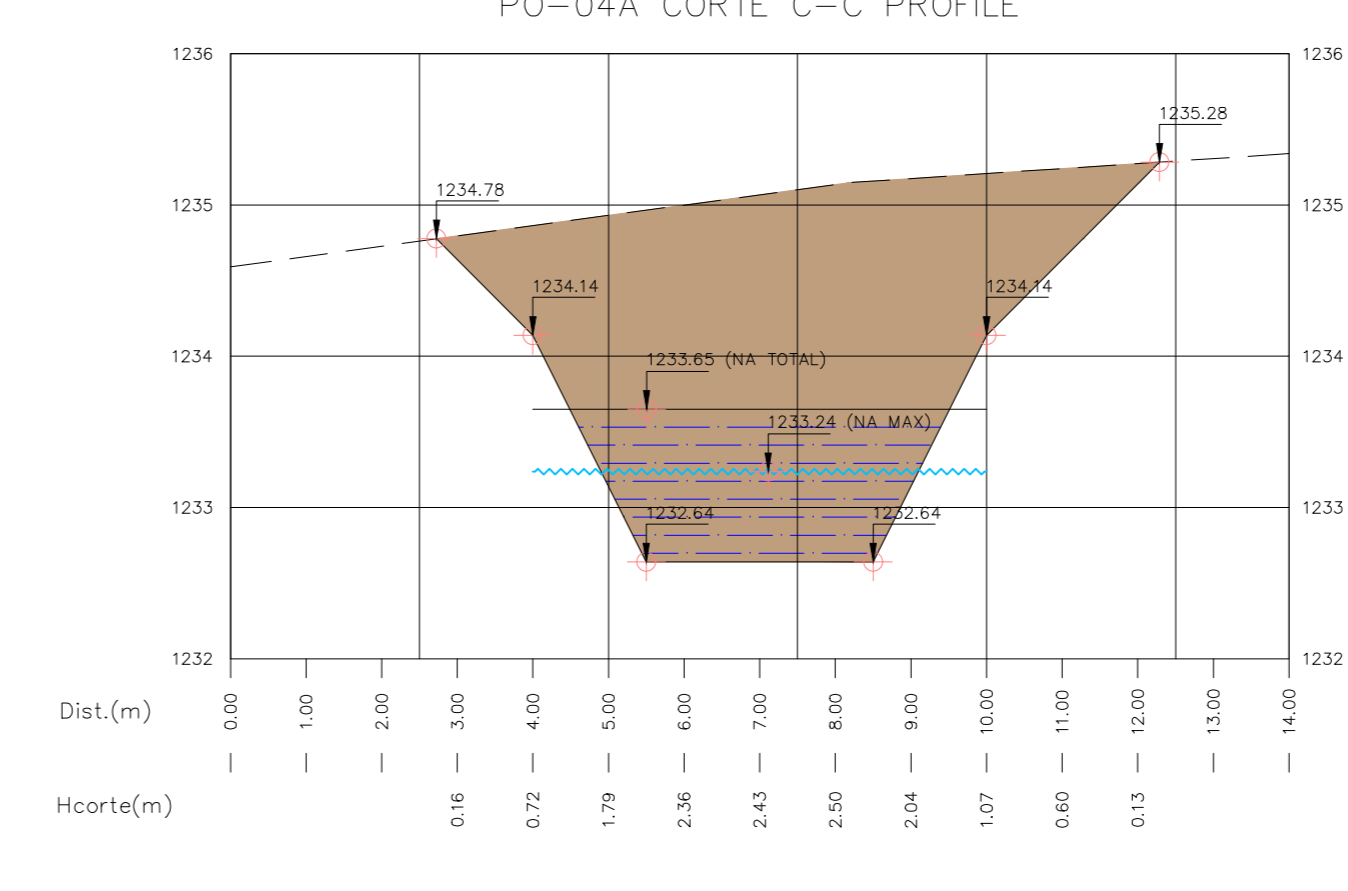
PLANTA
1:100



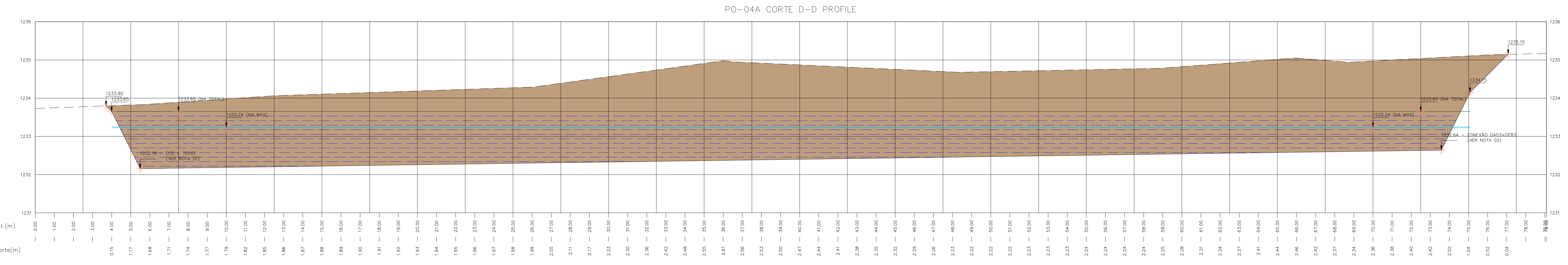
CORTE A-A
1:100 - HORIZONTAL
1:50 - VERTICAL



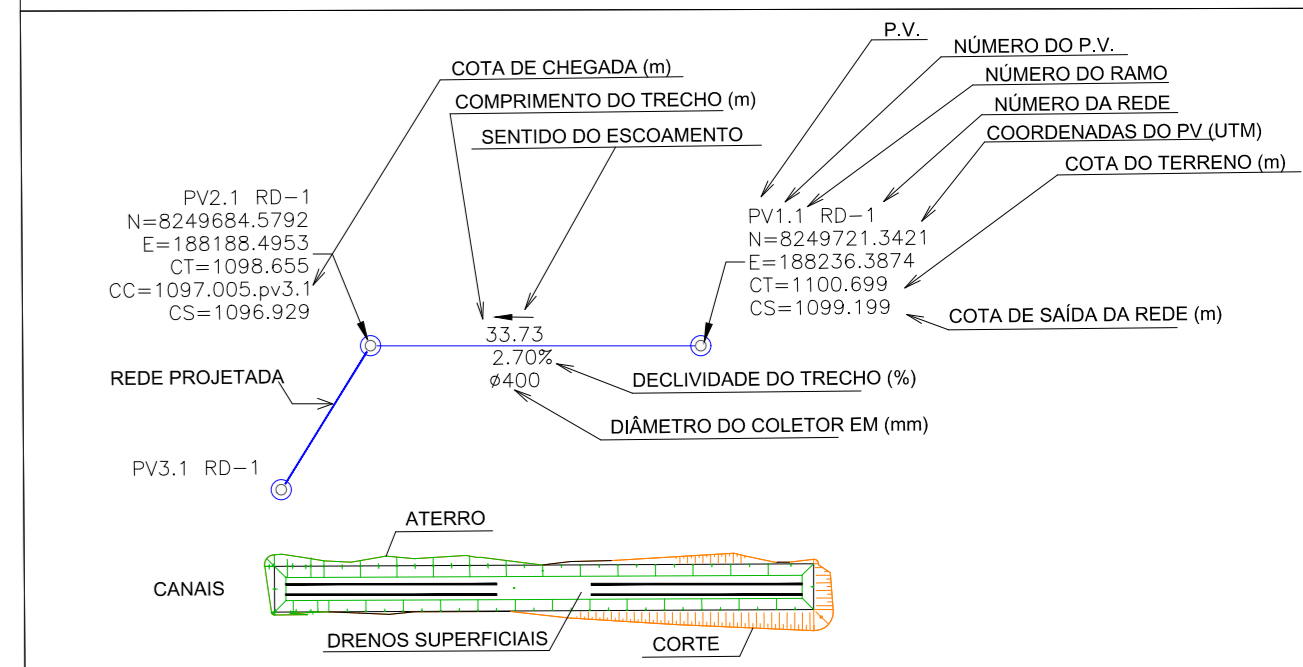
CORTE B-B
1:100 - HORIZONTAL
1:50 - VERTICAL



CORTE C-C
1:100 - HORIZONTAL
1:50 - VERTICAL



CORTE D-D
1:150 - HORIZONTAL
1:75 - VERTICAL



LEGENDA:

[Symbol]	REDE PROJETADA
[Symbol]	REDE EXISTENTE
[Symbol]	SARLETES TRANSICIONAIS DE CONCRETO
[Symbol]	POÇO DE VISITA
[Symbol]	CAIXA COLETORA
[Symbol]	DISPOSITIVO DE ENERGIA
[Symbol]	ÁREA PAVIMENTADA
[Symbol]	ÁREA DE TERRENO NATURAL
[Symbol]	CALÇADA
[Symbol]	CORTE BACIA
[Symbol]	PAVIMENTO EXISTENTE
[Symbol]	PAVIMENTO A MELHORAR

REVISÃO	EMISSÃO INICIAL	DATA	SIM	NÃO	VISTO
10					
09					
08					
07					
06					
05					
04					
03					
02					
01					
00	EMISSÃO INICIAL	DATA	SIM	NÃO	VISTO
	REVISÃO	DESCRIÇÃO	DATA	SOLICITAÇÃO DIRECIONAL	VISTO

IRECIONAL
engenharia

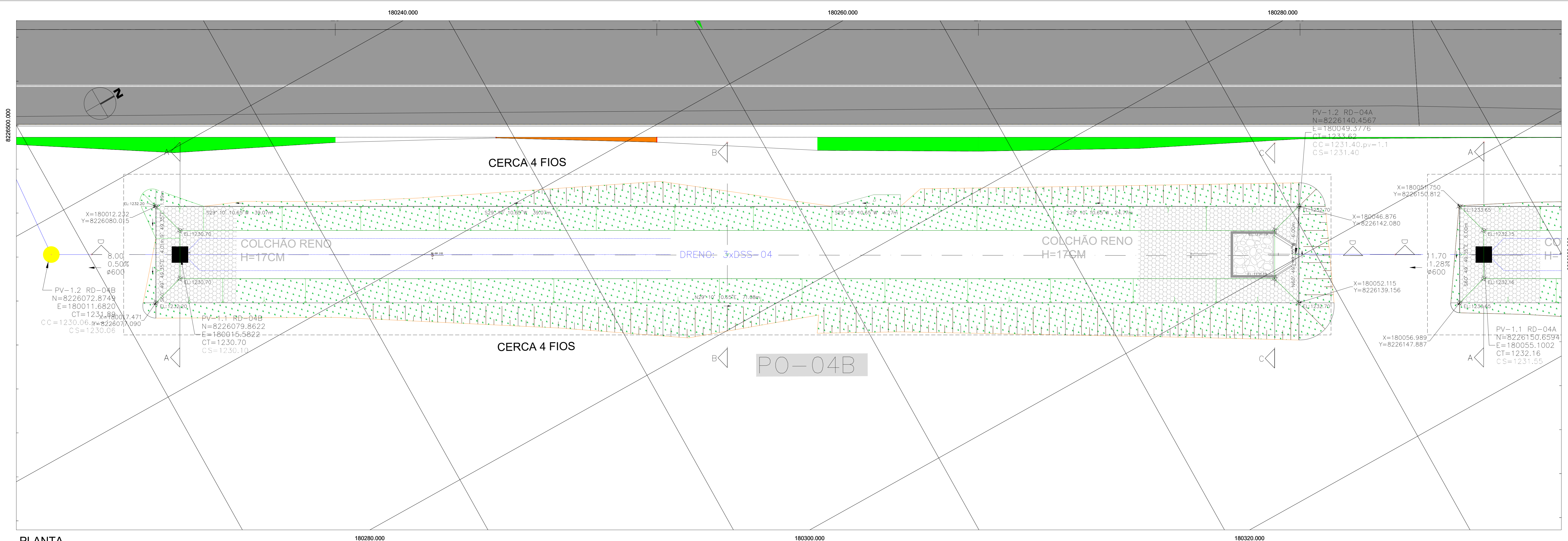
R. DOS OTONI, 177 - SANTA EPÔNIA - B. HORIZONTE/ING
CNPJ: 30.180.001-11 - ILHA PLÁNEA

FARE
ARQUITETURA + URBANISMO

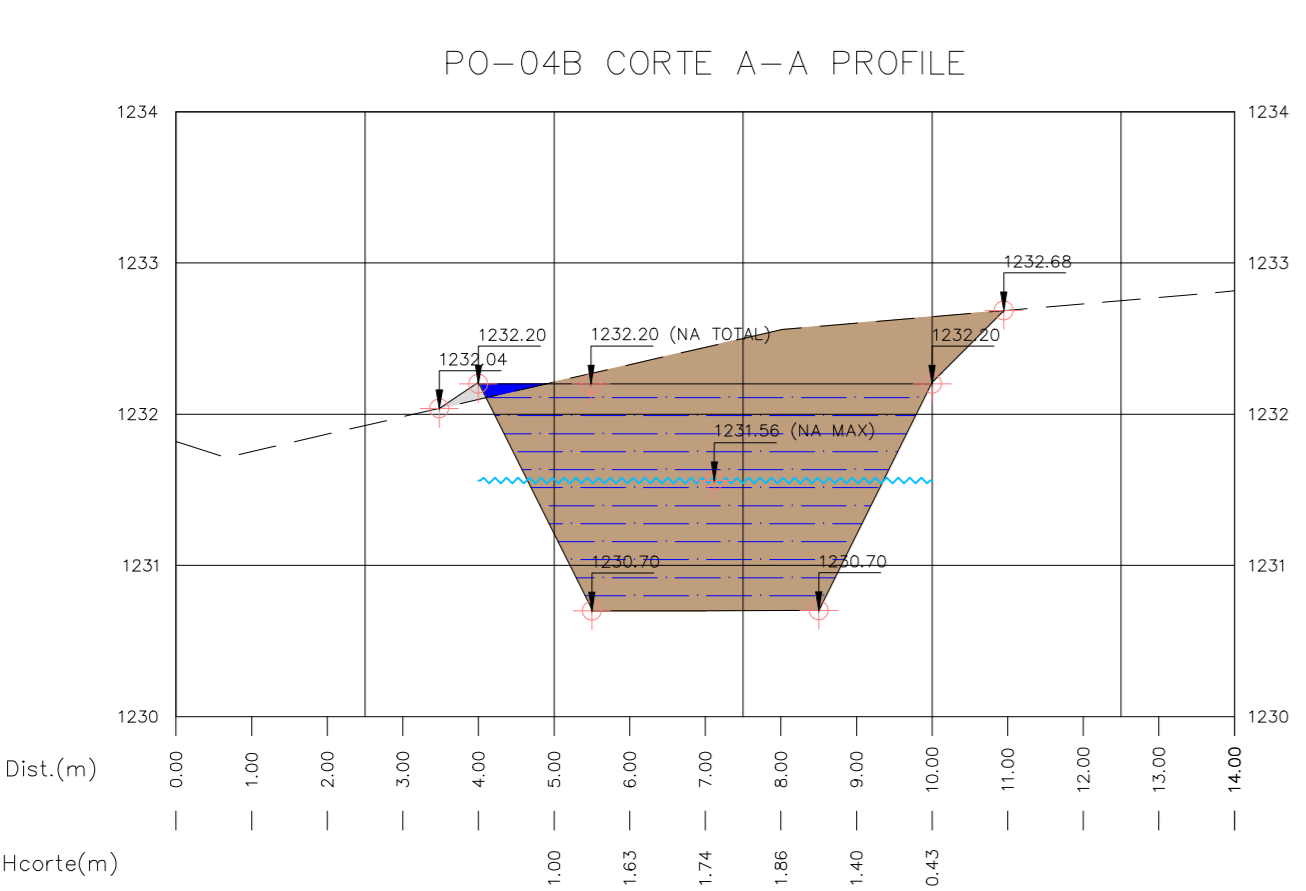
NOME DO EMPREENDIMENTO: **VC-371**

DIREÇÃO DA OBRA: **ESTRADA VC-371 ENTRE A BR-040 E A DF-290, SANTA MARIA, DF**

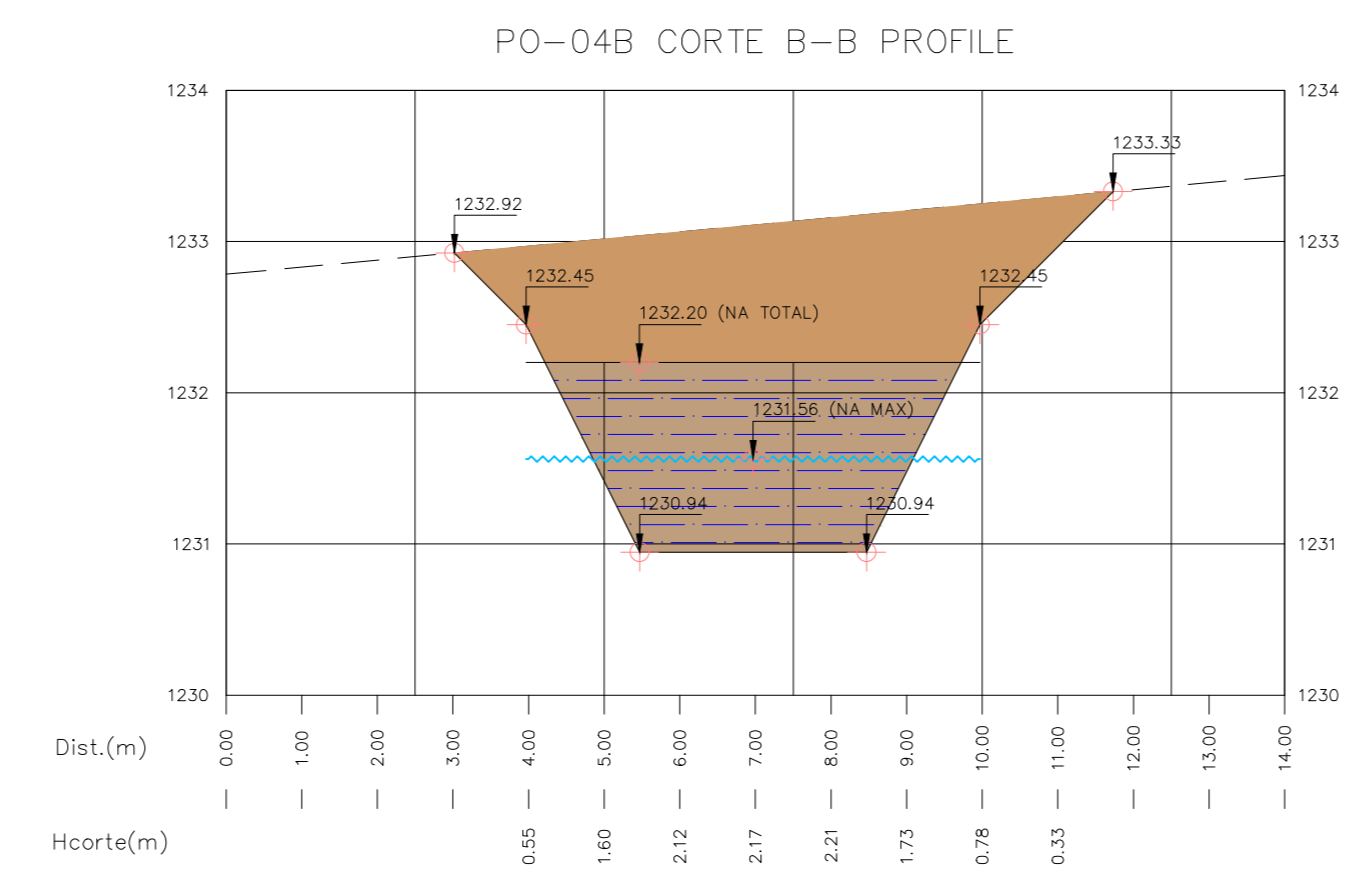
PROPRIETÁRIO	PROPRIETÁRIO	CNPJ:
RESPONSÁVEL TÉCNICO	Rômulo Bonelli H. de Faria	CAU: A29557-4 RRT: 756521
DISCIPLINA DE PROJETO	PROJETO DE DRENAGEM	FOLHA: 07/26
FASE PROJETO	EXECUTIVO	DATA: 01/03/2020
CONTEÚDO	IMPLANTAÇÃO E CORTES PO-04A	



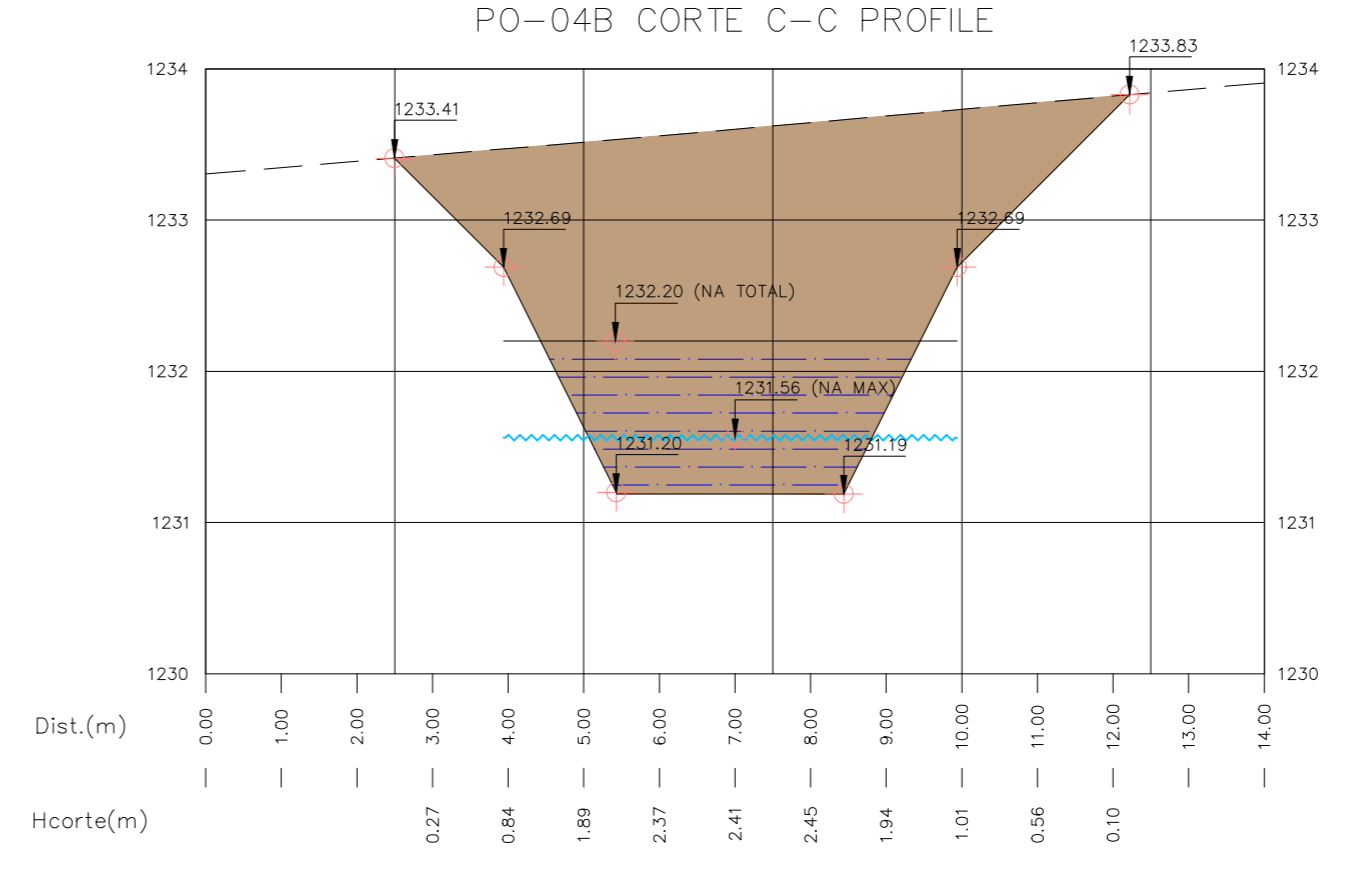
PLANTA
1:100



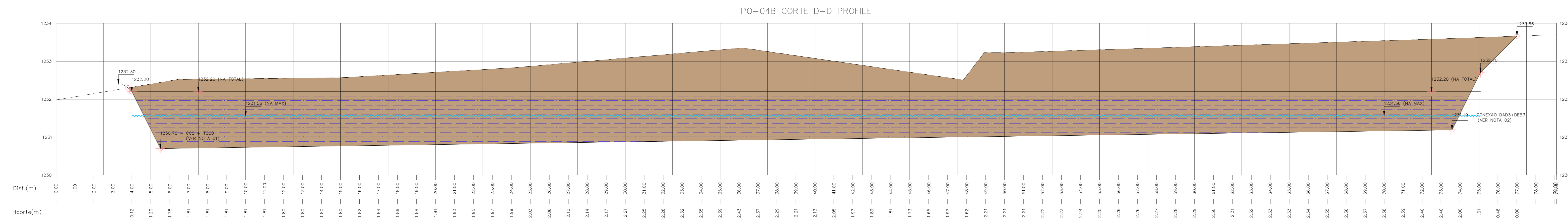
CORTE A-A
1:100 - HORIZONTAL
1:50 - VERTICAL



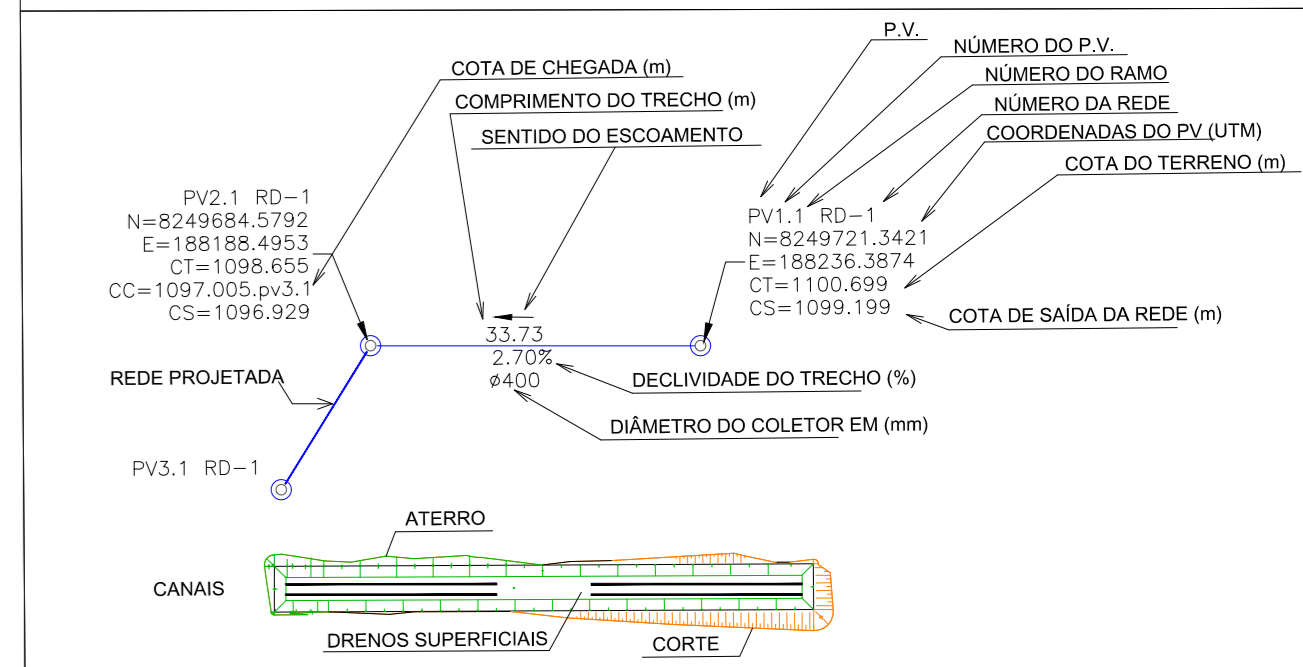
CORTE B-B
1:100 - HORIZONTAL
1:50 - VERTICAL



CORTE C-C
1:100 - HORIZONTAL
1:50 - VERTICAL



CORTE D-D
1:100 - HORIZONTAL
1:75 - VERTICAL



LEGENDA:

- REDE PROJETADA
- REDE EXISTENTE
- SARNETE TRANSVERSAL DE CONCRETO
- POÇO DE VISITA
- CAIXA COLETORA
- DISPOSITIVO DE ENERGIA
- ÁREA PAVIMENTADA
- ÁREA DE TERRENO NATURAL
- COLCHÃO
- CORTE BACIA
- PAVIMENTO EXISTENTE
- PAVIMENTO A MELHORAR

10					
09					
08					
07					
06					
05					
04					
03					
02					
01					
00	EMISSÃO INICIAL	DATA	SIM	NÃO	VISTO
REVISÃO	DESCRIÇÃO	DATA	SOLICITAÇÃO	DIRECIONAL	VISTO

IRECIONAL
engenharia

R. DOS OTONIS, 177 - SANTA ESPERANÇA - B. HORIZONTE/ING
CNPJ: 08.108.905/0001-00

FARE
ARQUITETURA + URBANISMO

VC-371

ENDEREÇO DA OBRA: ESTRADA VC-371 ENTRE A BR-040 E A DF-290, SANTA MARIA, DF

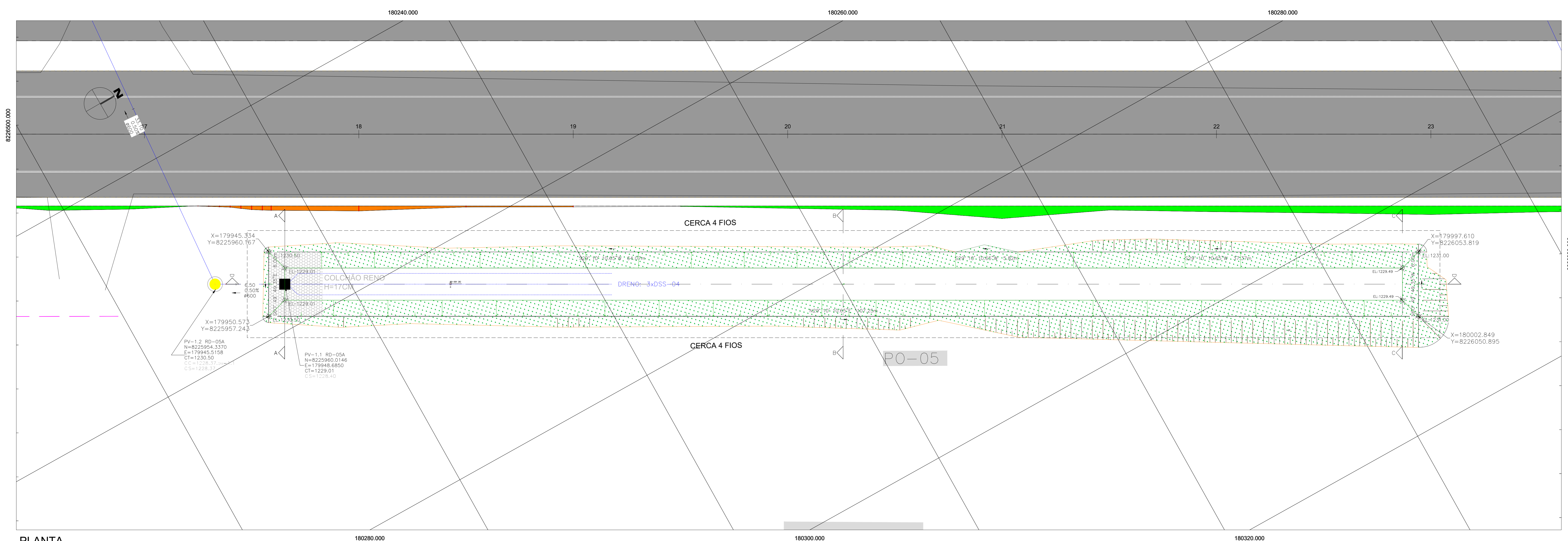
PROPRIETÁRIO: _____ CNPJ: _____

RESPONSÁVEL TÉCNICO: *Rômulo Bonelli H. de Faria* CAU: A29557-4
RÔMULO BONELLI H. DE FÁRIA RRT: 756521

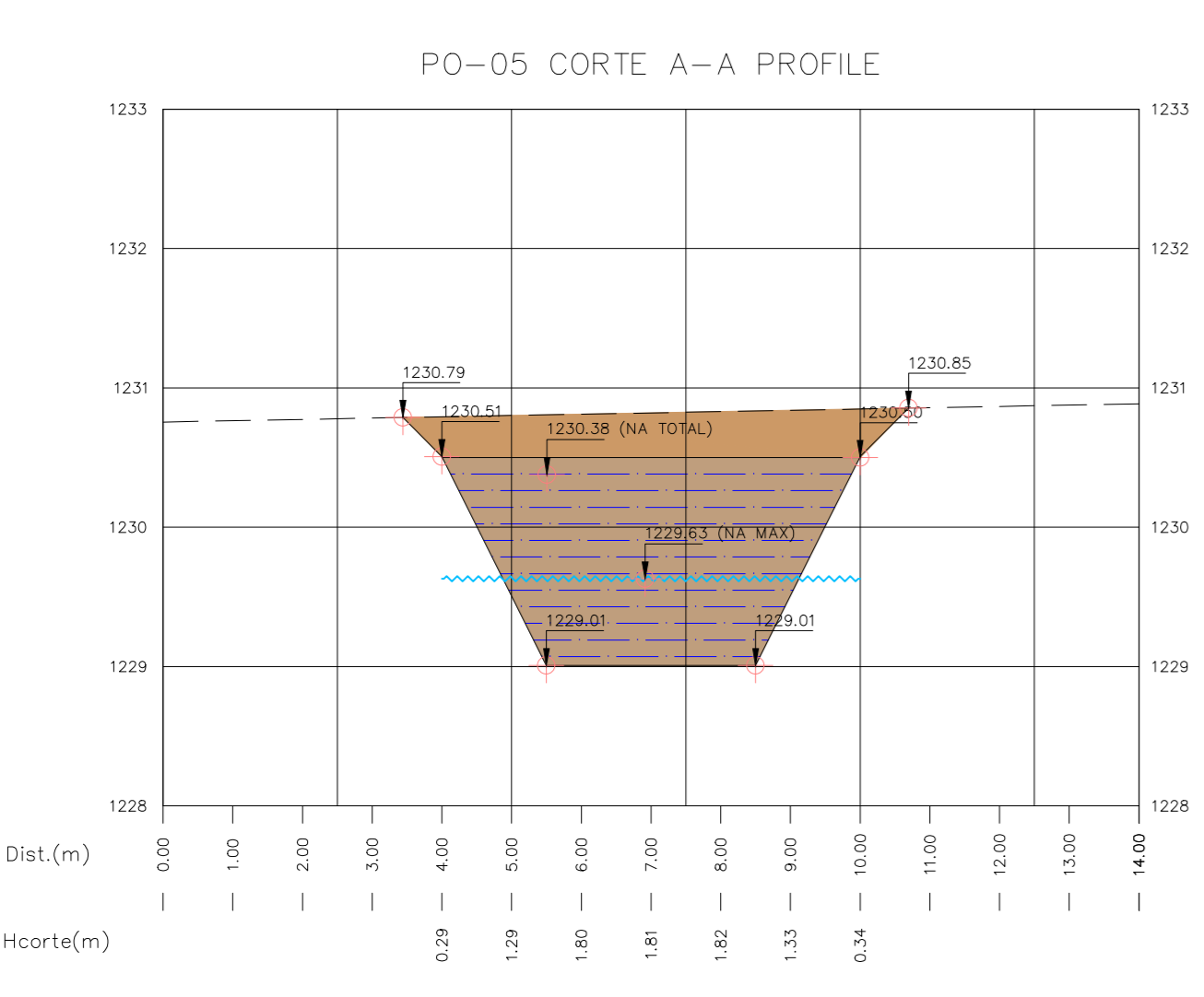
DISCIPLINA DE PROJETO: PROJETO DE DRENAGEM FOLHA: 08/26

FASE PROJETO: EXECUTIVO DATA: 01/03/2020

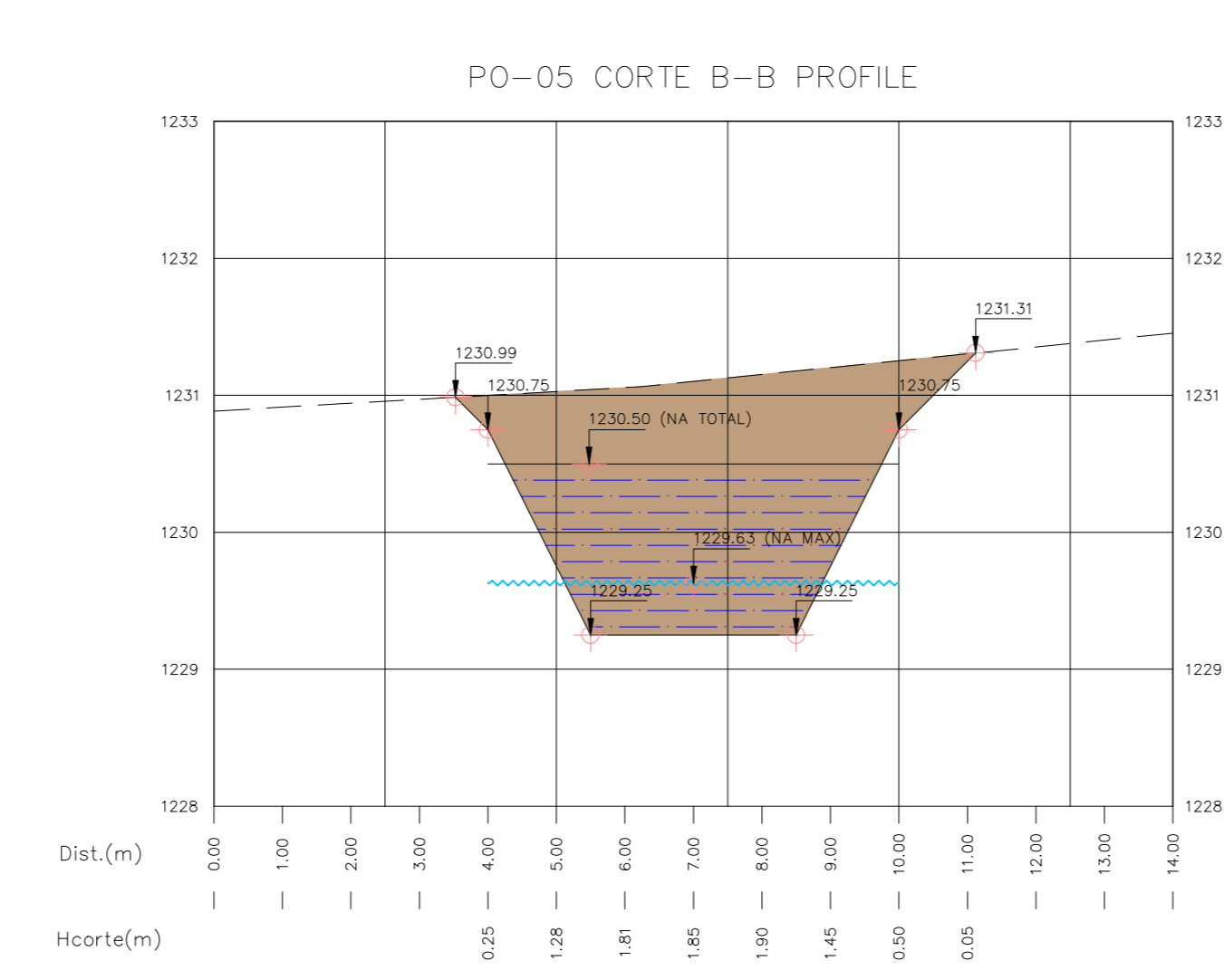
CONTEÚDO: IMPLANTAÇÃO E CORTES PO-04B



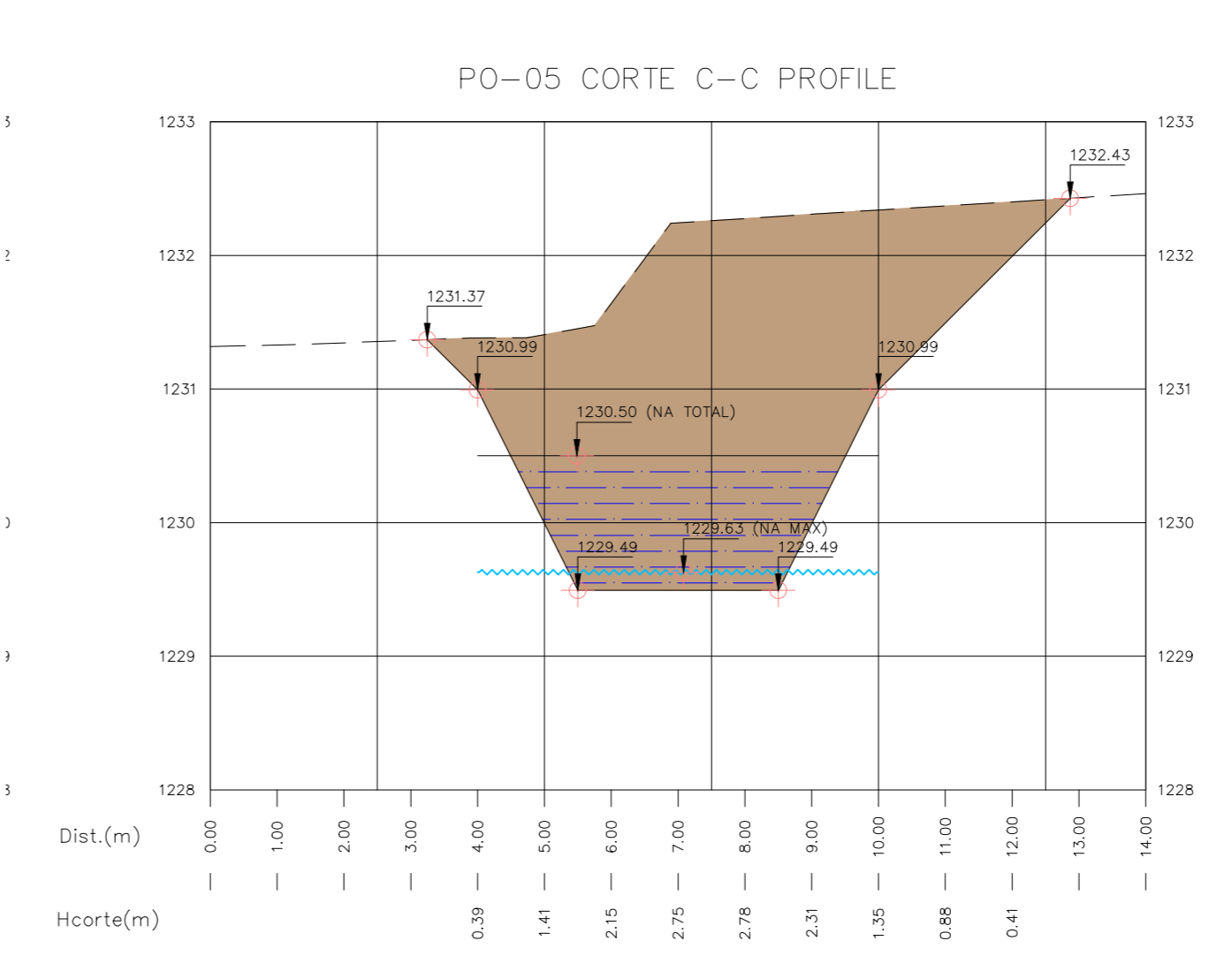
PLANTA
1:150



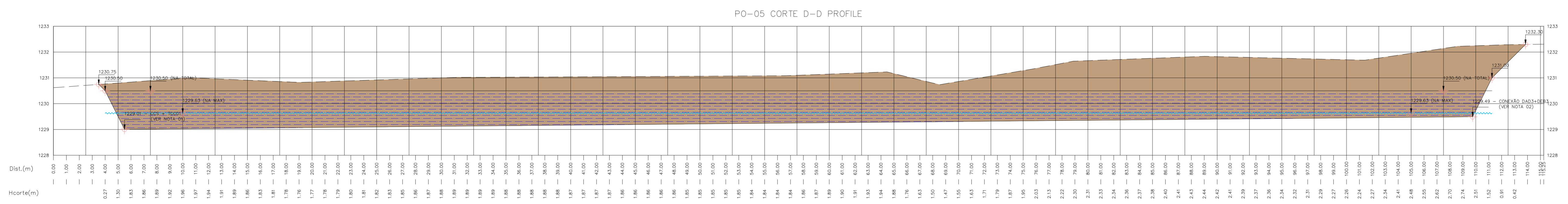
CORTE A-A
1:100 - HORIZONTAL
1:50 - VERTICAL



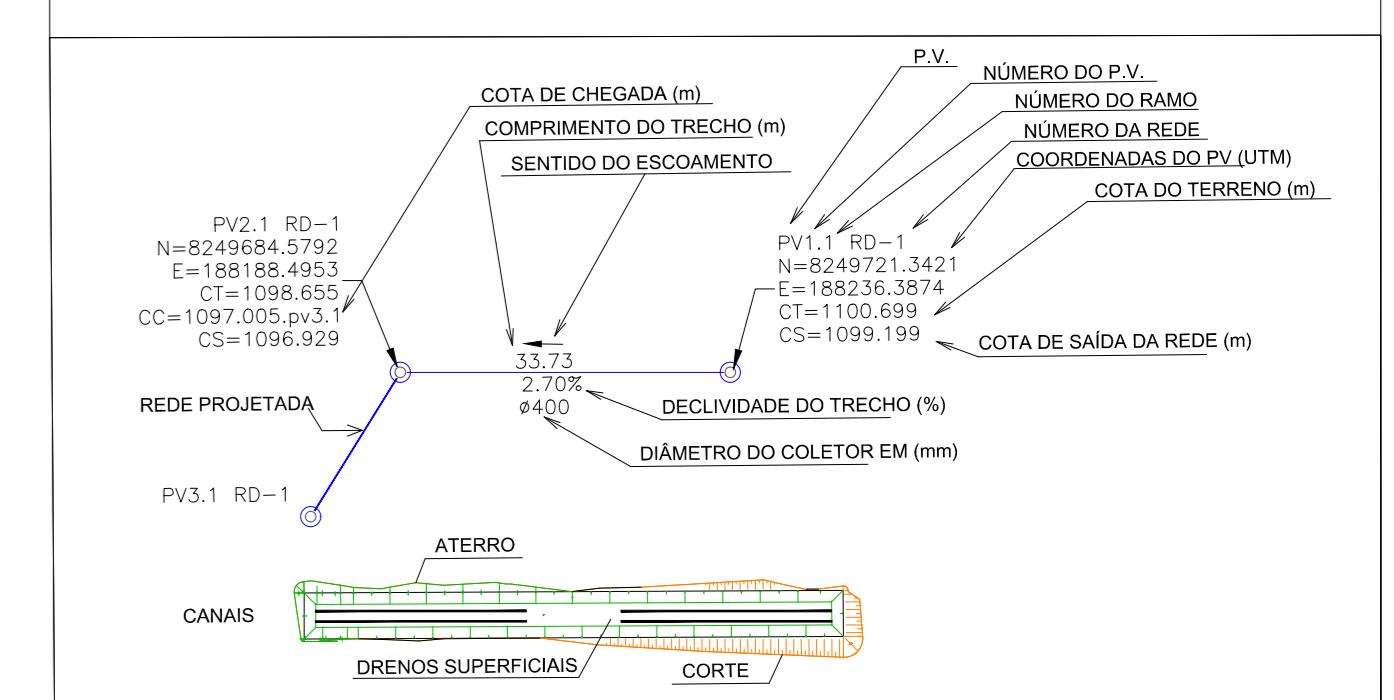
CORTE B-B
1:100 - HORIZONTAL
1:50 - VERTICAL



CORTE C-C
1:100 - HORIZONTAL
1:50 - VERTICAL



CORTE D-D
1:150 - HORIZONTAL
1:75 - VERTICAL



LEGENDA

---	REDE PROJETADA
---	REDE EXISTENTE
---	SABEDA TORÇÃO DE CONCRETO
---	POÇO DE VERBA
---	CAIXA COLETORA
---	DISPENSADOR DE ENERGIA
---	ÁREA DE TERRENO NATURAL
---	COLUNA
---	CORTE BARRA
---	PROMONTO EXISTENTE
---	PAVIMENTO A MILITAR

10					
09					
08					
07					
06					
05					
04					
03					
02					
01					
00	EMIÇÃO INICIAL	DATA	SIM	NÃO	VISTO
REVISÃO	DESCRIÇÃO	DATA	SOLICITAÇÃO	DIRECIONAL	VISTO

REGIONAL
engenharia

R. DOS OTHON LUIZ - SANTA EFIGÊNIA - R. HORIZONTAIS
CER. N.º 30.700 - 11.841.140

FARE
ARQUITETURA • LEBANTANDO

NOME DO EMPREENDIMENTO: **VC-371**

ENDEREÇO DA OBRA: **ESTRADA VC-371 ENTRE A BR-040 E A DF-290, SANTA MARIA, DF**

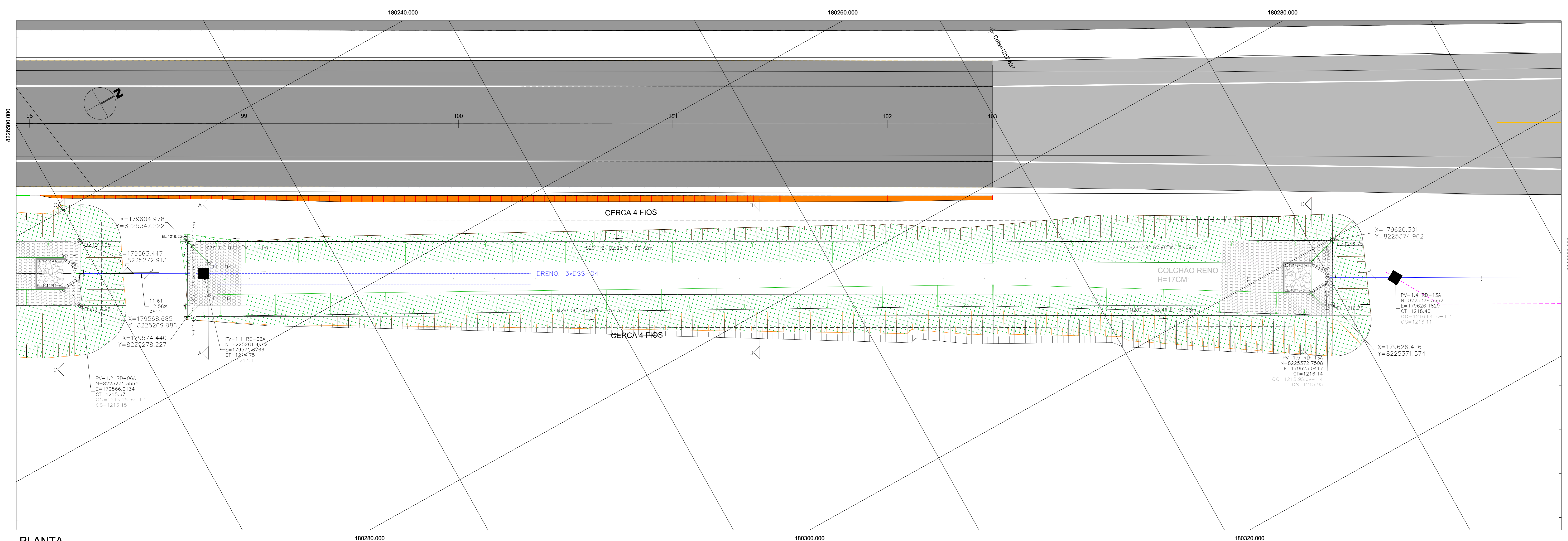
PROPRIETÁRIO: _____ CNPJ: _____

RESPONSÁVEL TÉCNICO: **Rômulo Borelli H. de Faria** (assinatura) CAI: A29567-4
RRT: 754521

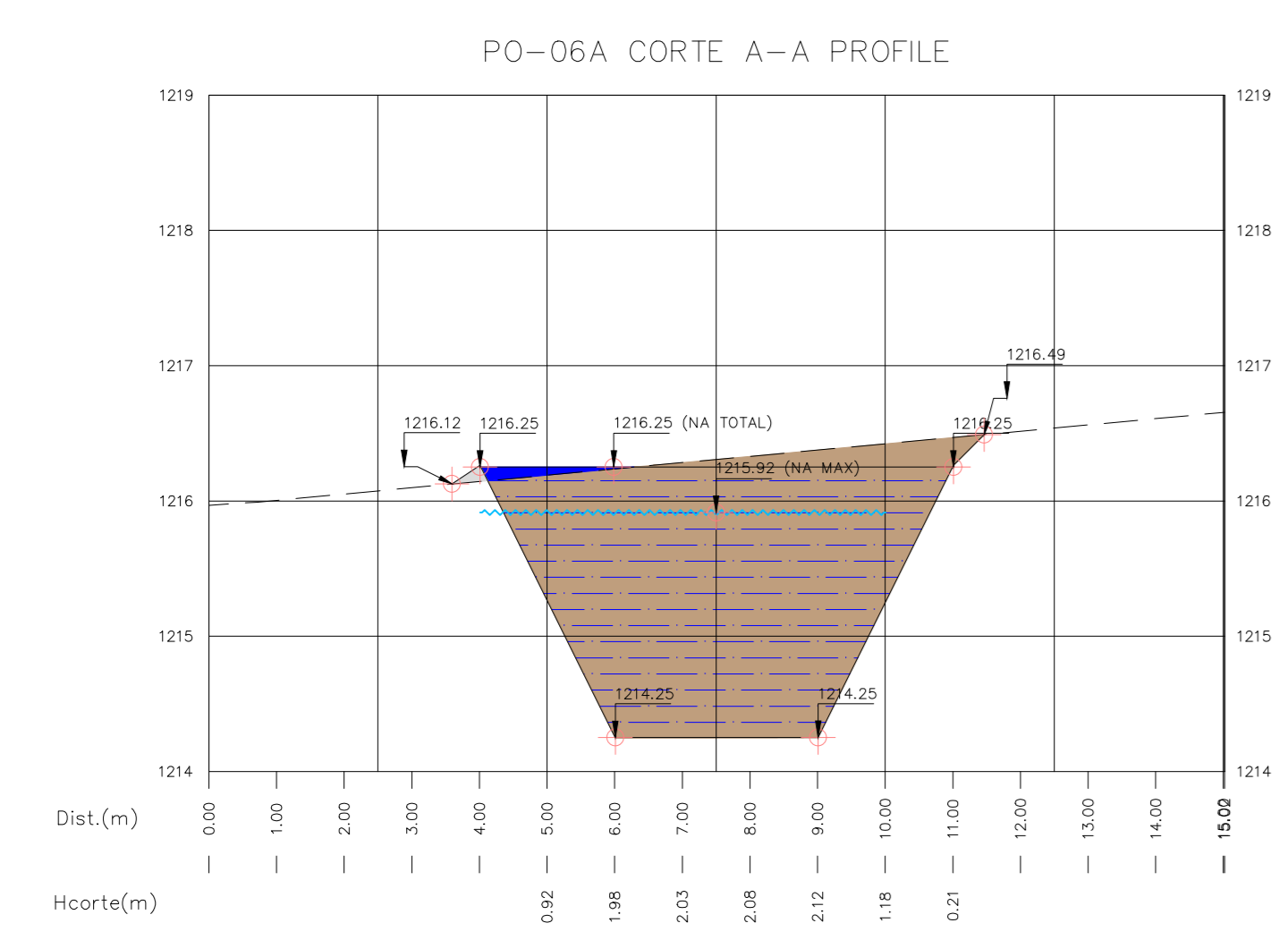
DISCIPLINA DE PROJETO: **PROJETO DE DRENAGEM** FOLHA: **09/26**

FASE PROJETO: **EXECUTIVO** DATA: **01/03/2020**

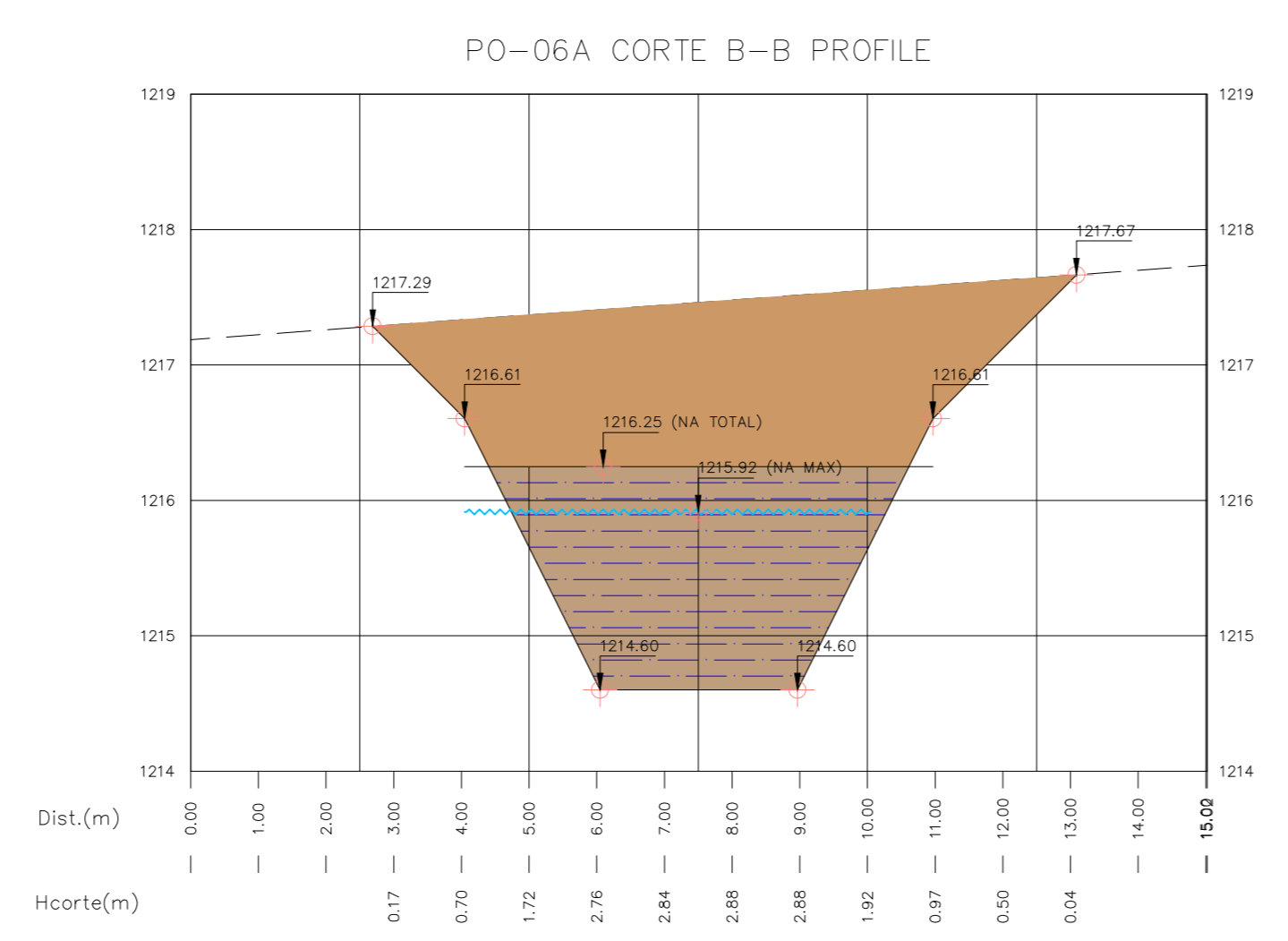
CONTEÚDO: **IMPLANTAÇÃO E CORTES PO-05**



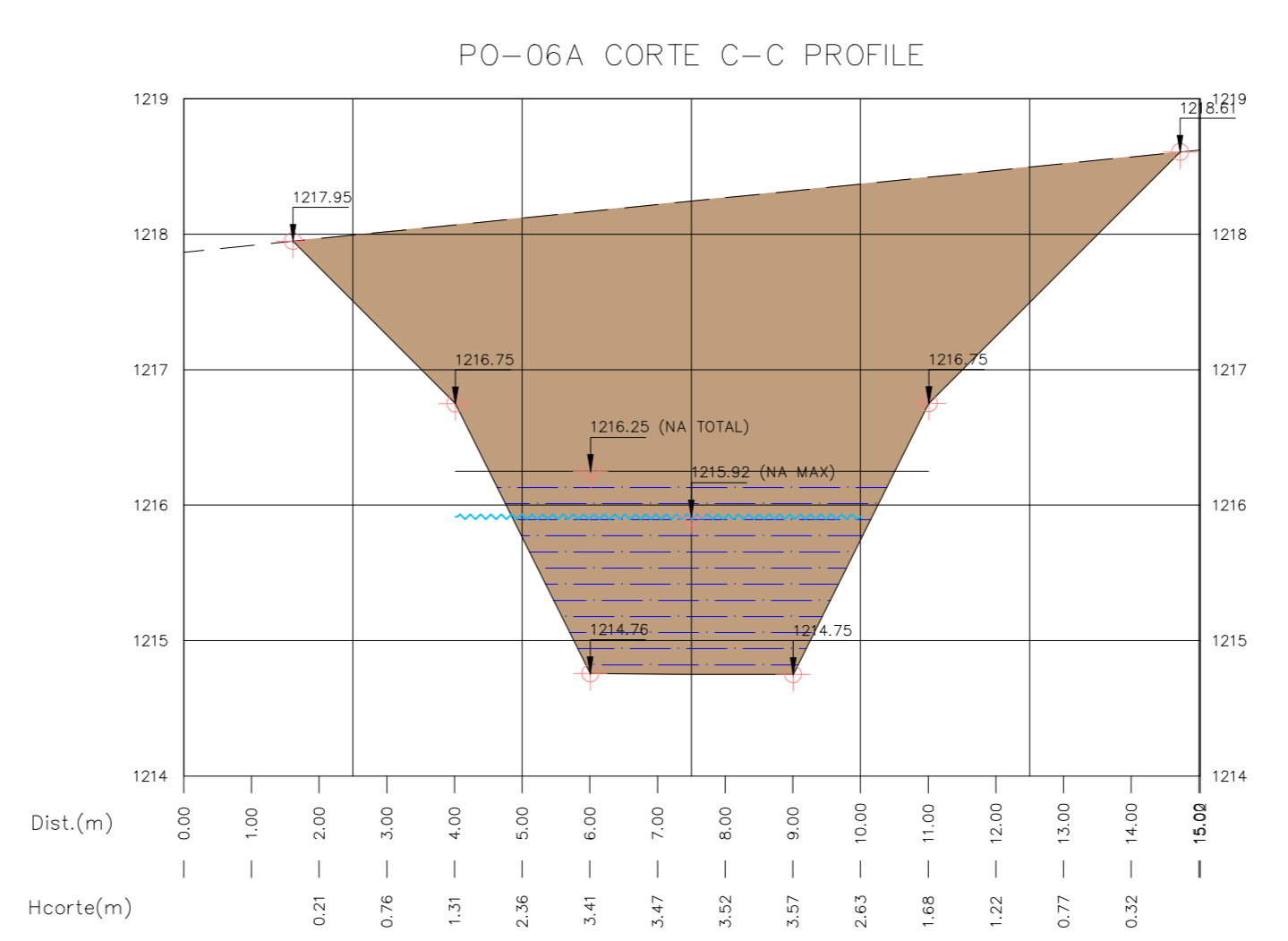
PLANTA
1:150



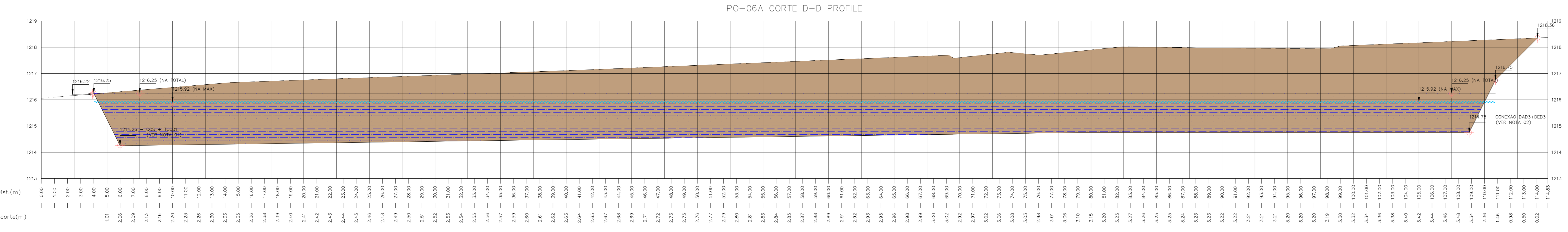
CORTE A-A
1:100 - HORIZONTAL
1:50 - VERTICAL



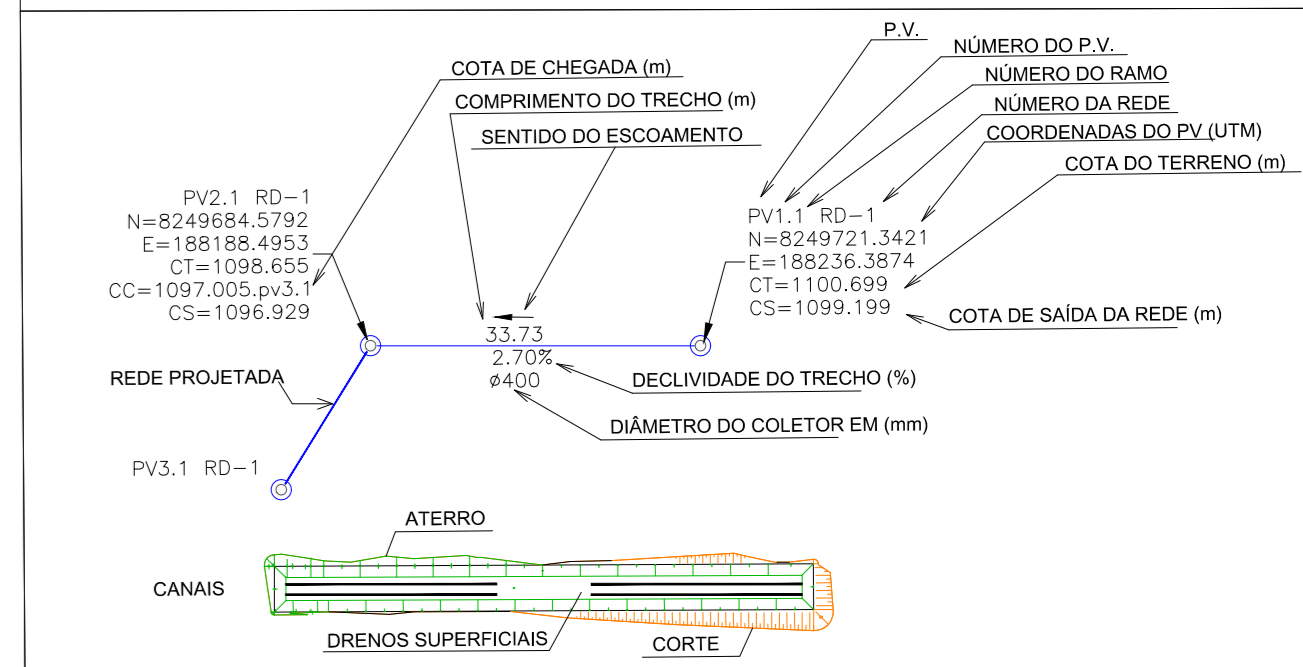
CORTE B-B
1:100 - HORIZONTAL
1:50 - VERTICAL



CORTE C-C
1:100 - HORIZONTAL
1:50 - VERTICAL



CORTE D-D
1:150 - HORIZONTAL
1:75 - VERTICAL



LEGENDA:

- REDE PROJETADA
- REDE EXISTENTE
- SARRETE TRANSVERSAL DE CONCRETO
- POÇO DE VISITA
- CAIXA COLETORA
- DISPOSITIVO DE ENERGIA
- ÁREA PAVIMENTADA
- ÁREA DE TERRENO NATURAL
- COLCHÃO
- CORTE BACIA
- PAVIMENTO EXISTENTE
- PAVIMENTO A MELHORAR

10					
09					
08					
07					
06					
05					
04					
03					
02					
01					
00	EMISSÃO INICIAL	DATA	SIM	NÃO	VISTO
REVISÃO	DESCRIÇÃO	DATA	SOLICITAÇÃO	DIRECIONAL	VISTO

IRECIONAL
engenharia

R. DOS OTONIS, 177 - SANTA ESPERANÇA - B. HORIZONTE/ING
CNPJ: 08.908.000/0001-00

FARE
ARQUITETURA + URBANISMO

NOME DO EMPREENDIMENTO: **VC-371**

ENDEREÇO DA OBRA: **ESTRADA VC-371 ENTRE A BR-040 E A DF-290, SANTA MARIA, DF**

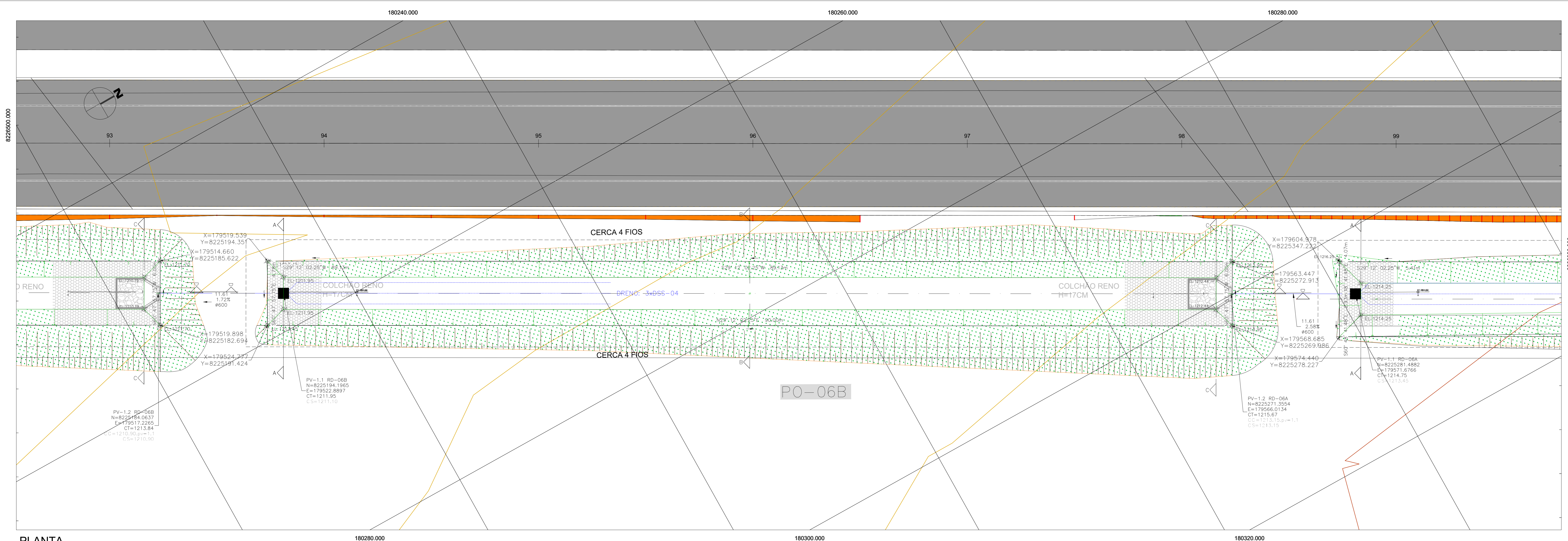
PROPRIETÁRIO: _____ CNPJ: _____

RESPONSÁVEL TÉCNICO: *[Assinatura]* CAU: A29557-4
RÔMULO BONELLI H. DE FARIA RRT: 756521

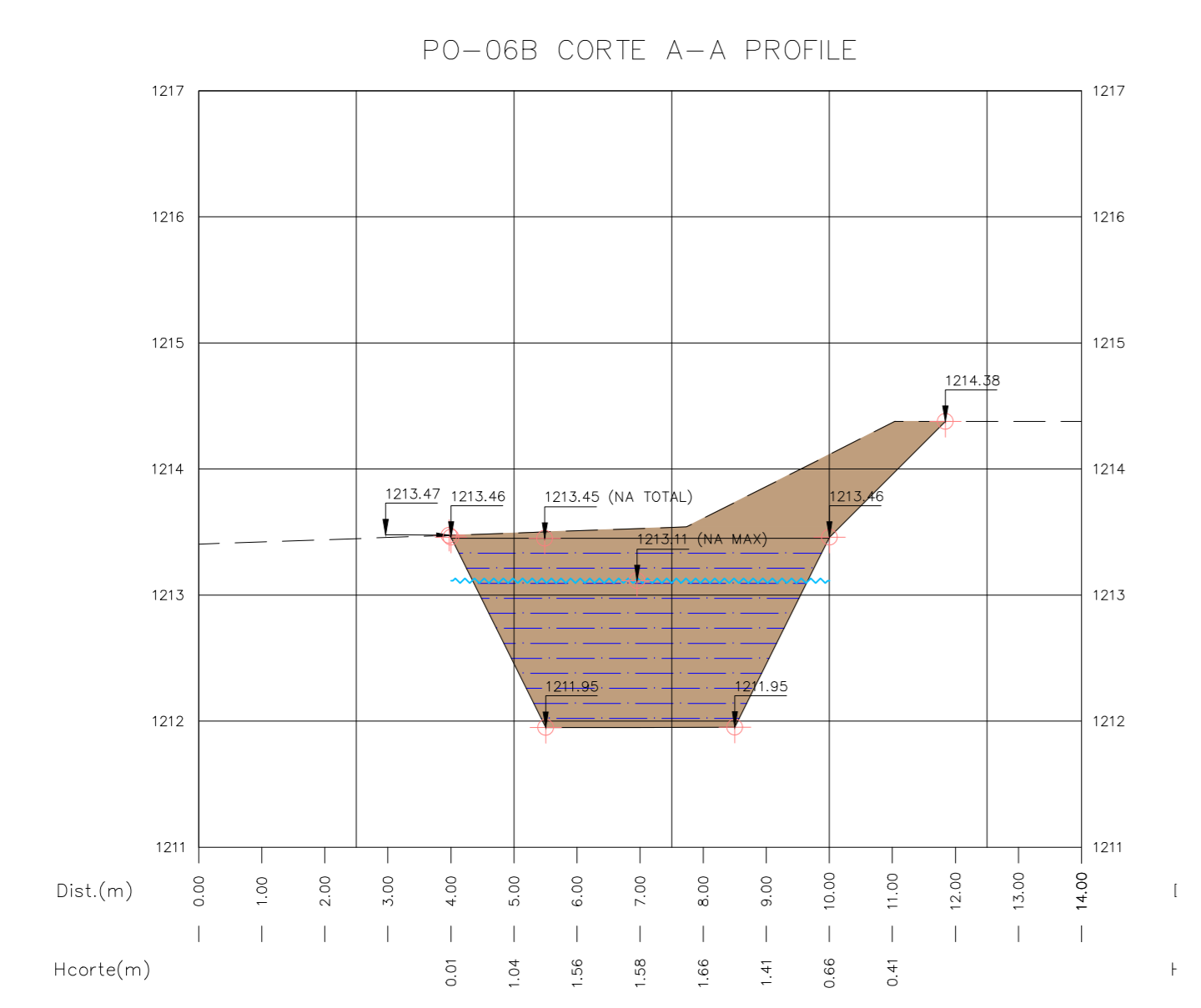
DISCIPLINA DE PROJETO: **PROJETO DE DRENAGEM** FOLHA: **10/26**

FASE PROJETO: **EXECUTIVO** DATA: **01/03/2020**

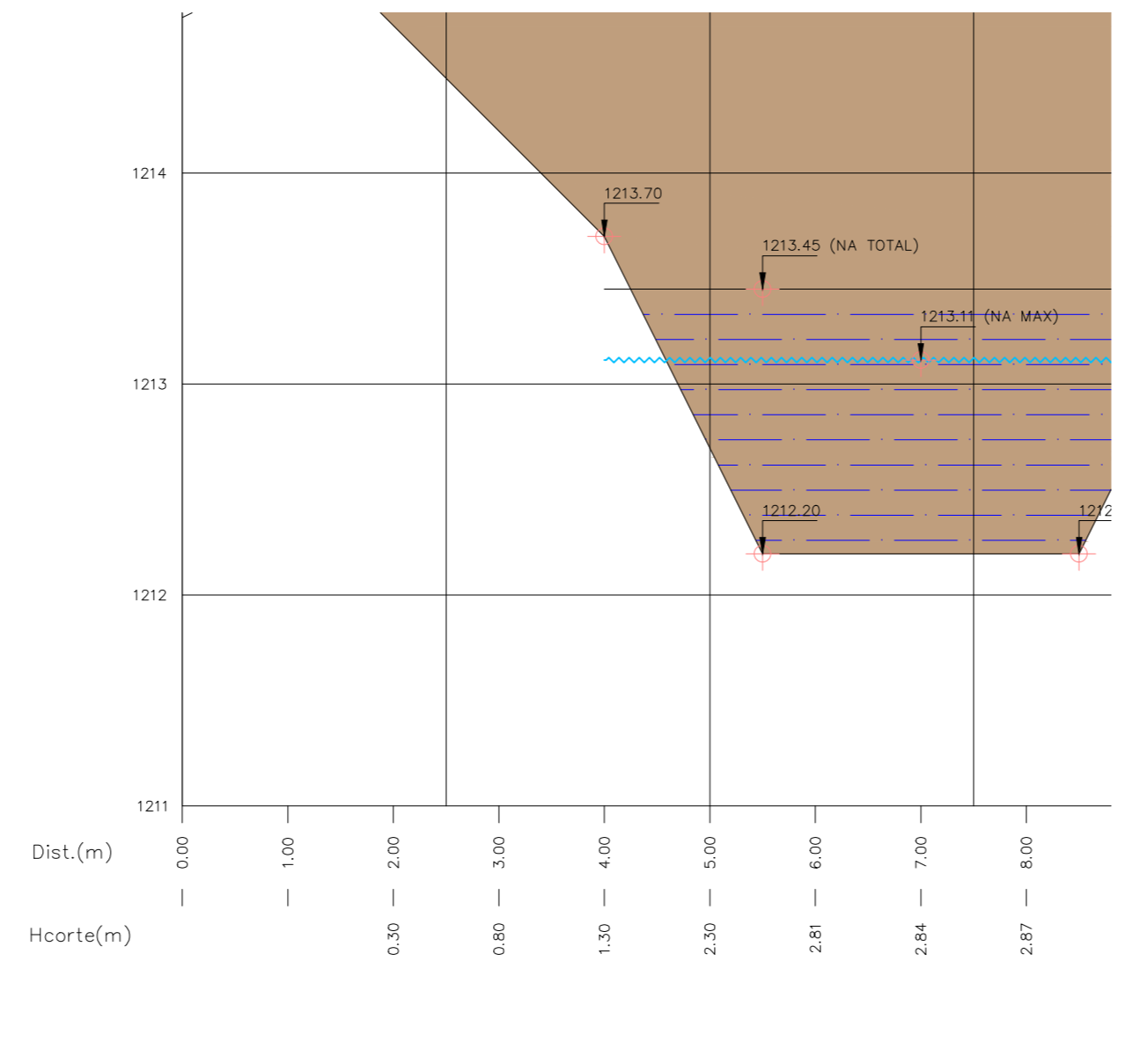
CONTEÚDO: **IMPLANTAÇÃO E CORTE PO-06A**



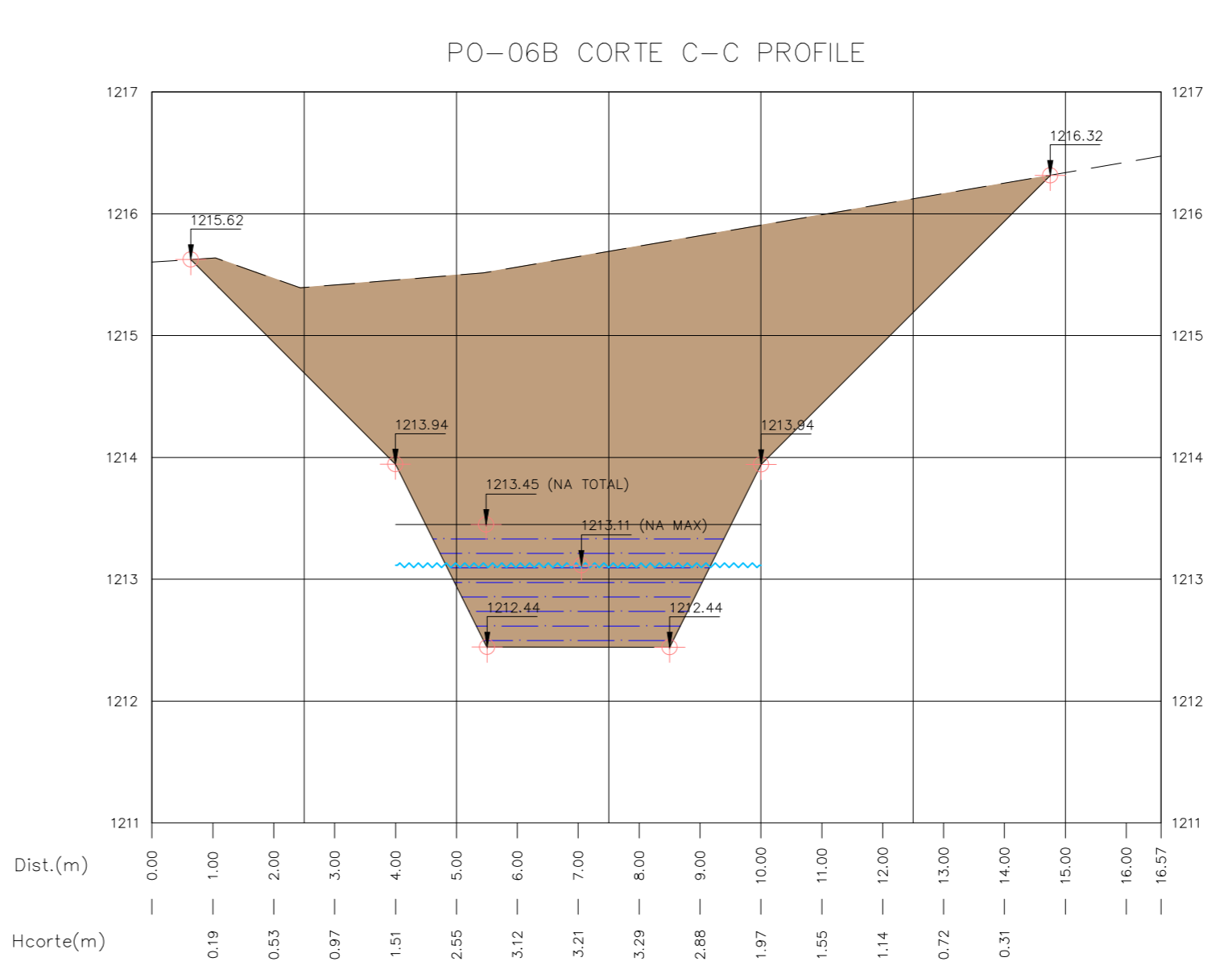
PLANTA
1:150



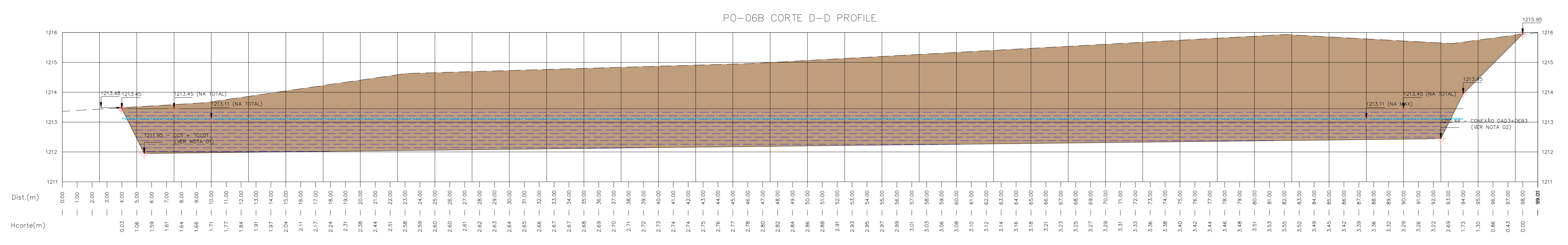
CORTE A-A
1:100 - HORIZONTAL
1:50 - VERTICAL



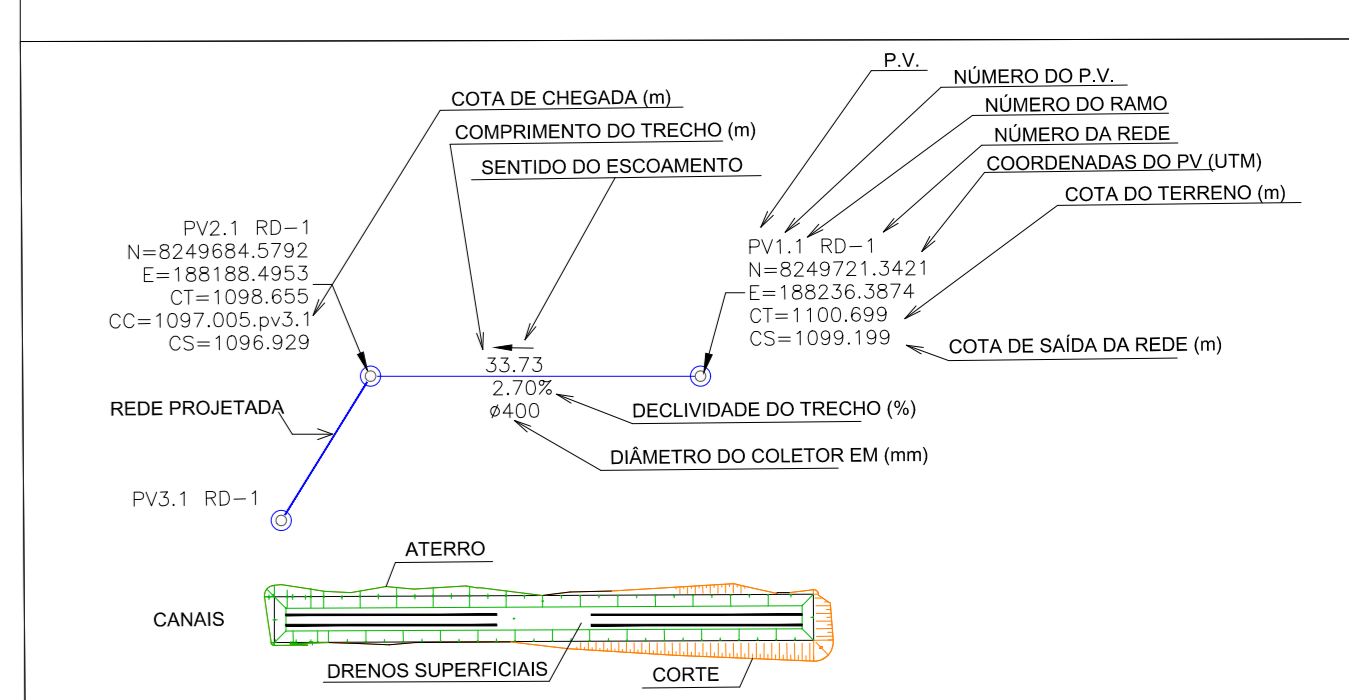
CORTE B-B
1:100 - HORIZONTAL
1:50 - VERTICAL



CORTE C-C
1:100 - HORIZONTAL
1:50 - VERTICAL



CORTE D-D
1:150 - HORIZONTAL
1:75 - VERTICAL



REVISÃO	EMISSÃO INICIAL	DATA	SIM	NÃO	VISTO
00					
01					
02					
03					
04					
05					
06					
07					
08					
09					
10					

IREGIONAL
engenharia

R. DOS OTONIS, 177 - SANTA EPÍFÂNIA - B. HORIZONTE/ING
CNPJ: 08.908.071-11-148.000

FARE
ARQUITETURA + URBANISMO

NOME DO EMPREENDIMENTO: **VC-371**

ENDEREÇO DA OBRA: **ESTRADA VC-371 ENTRE A BR-040 E A DF-290, SANTA MARIA, DF**

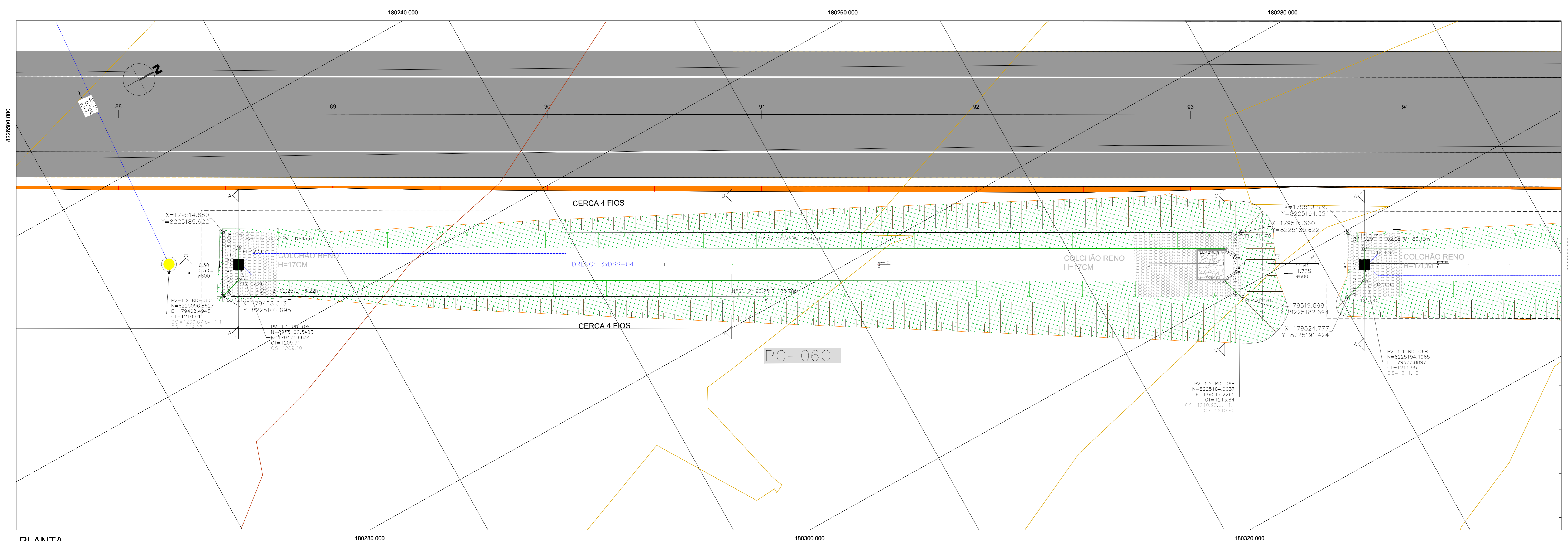
PROPRIETÁRIO: _____ CNPJ: _____

RESPONSÁVEL TÉCNICO: *Rômulo Bonelli H. de Faria* CAU: A29657-4
RÔMULO BONELLI H. DE FÁRIA RRT: 756521

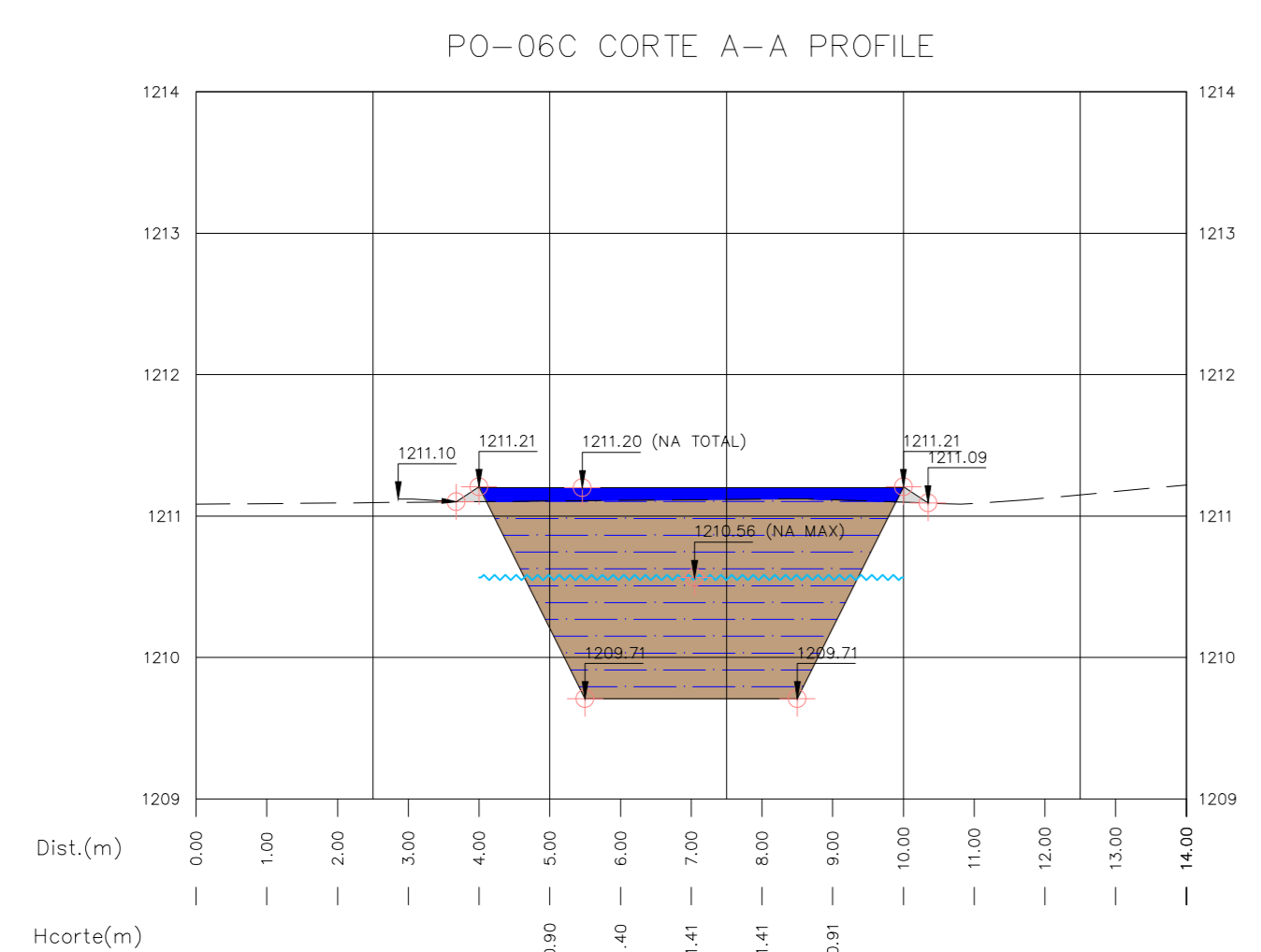
DISCIPLINA DE PROJETO: **PROJETO DE DRENAGEM** FOLHA: **11/26**

FASE PROJETO: **EXECUTIVO** DATA: **01/03/2020**

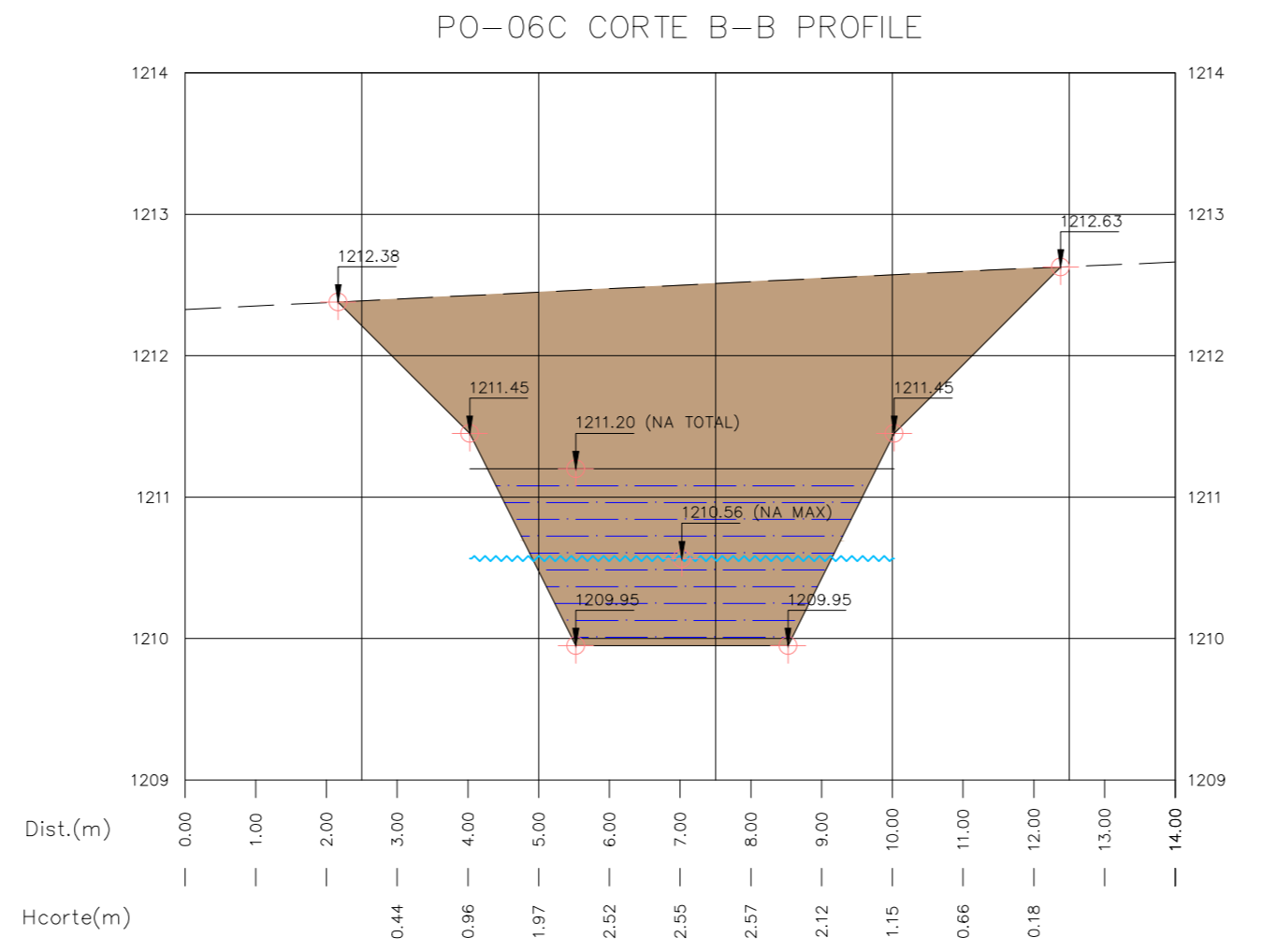
CONTEÚDO: **IMPLANTAÇÃO E CORTES PO-06B**



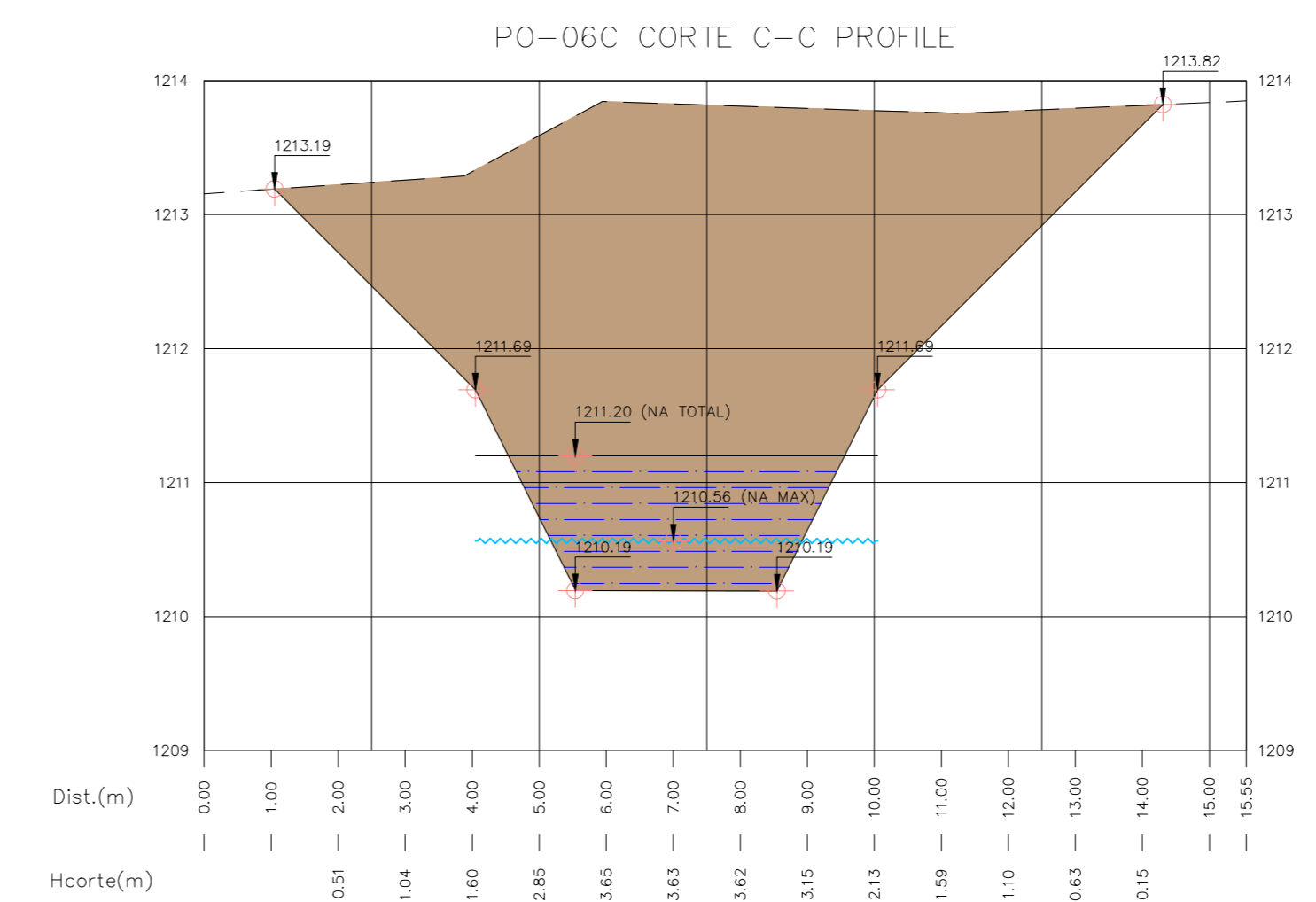
PLANTA
1:150



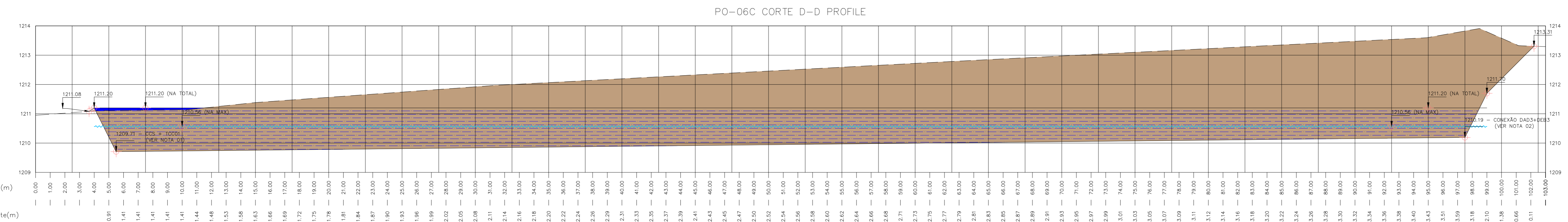
CORTE A-A
1:100 - HORIZONTAL
1:50 - VERTICAL



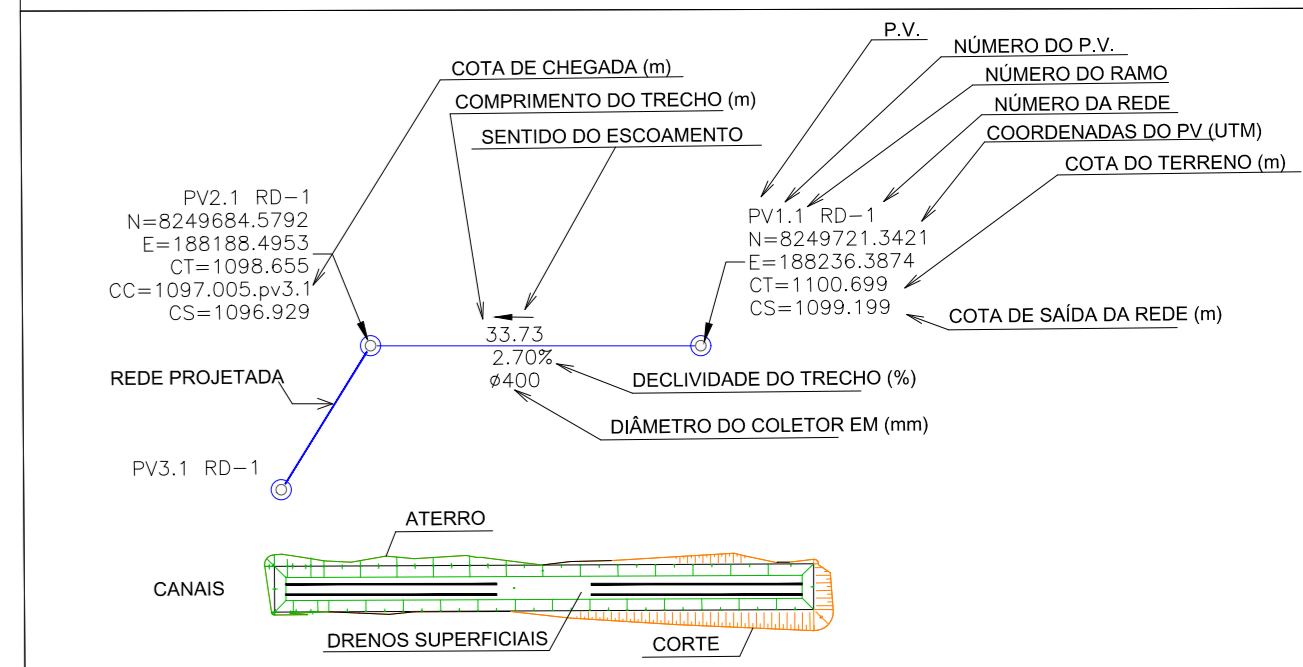
CORTE B-B
1:100 - HORIZONTAL
1:50 - VERTICAL



CORTE C-C
1:100 - HORIZONTAL
1:50 - VERTICAL



CORTE D-D
1:150 - HORIZONTAL
1:75 - VERTICAL



LEGENDA:

- REDE PROJETADA
- REDE EXISTENTE
- SANHETA TRANSICIONAL DE CONCRETO
- POÇO DE VISITA
- CAIXA COLETORA
- DISPOSITIVO DE ENERGIA
- ÁREA PAVIMENTADA
- ÁREA DE TERRENO NATURAL
- COLCHÃO
- CORTE BACIA
- PAVIMENTO EXISTENTE
- PAVIMENTO A MELHORAR

10					
09					
08					
07					
06					
05					
04					
03					
02					
01					
00					
REVISÃO	EMISSÃO INICIAL	DATA	SIM	NÃO	VISTO
	DESCRIÇÃO	DATA	SOLICITADO	DIRECIONAL	VISTO

IRECIONAL
engenharia

R. DOS OTONIS, 177 - SANTA EPÔNIA - B. HORIZONTE/ING
CNPJ: 08.908.070 - ILIUSIÂNIA

FARE
ARQUITETURA + URBANISMO

NOME DO EMPREENDIMENTO
VC-371

ENDEREÇO DA OBRA
ESTRADA VC-371 ENTRE A BR-040 E A DF-290, SANTA MARIA, DF

PROPRIETÁRIO
PROPRIETÁRIO

RESPONSÁVEL TÉCNICO
RÔMULO BONELLI H. DE FARIA

DISCIPLINA DE PROJETO
PROJETO DE DRENAGEM

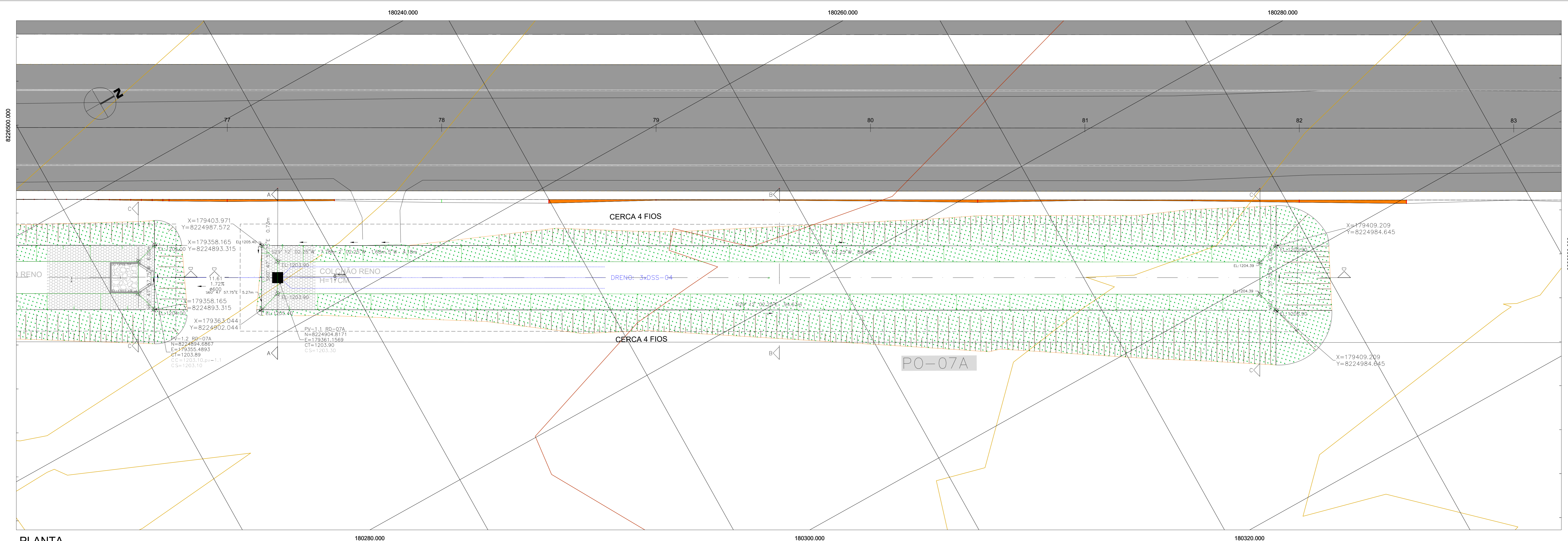
FASE PROJETO
EXECUTIVO

CONTEÚDO
IMPLANTAÇÃO E CORTES PO-06C

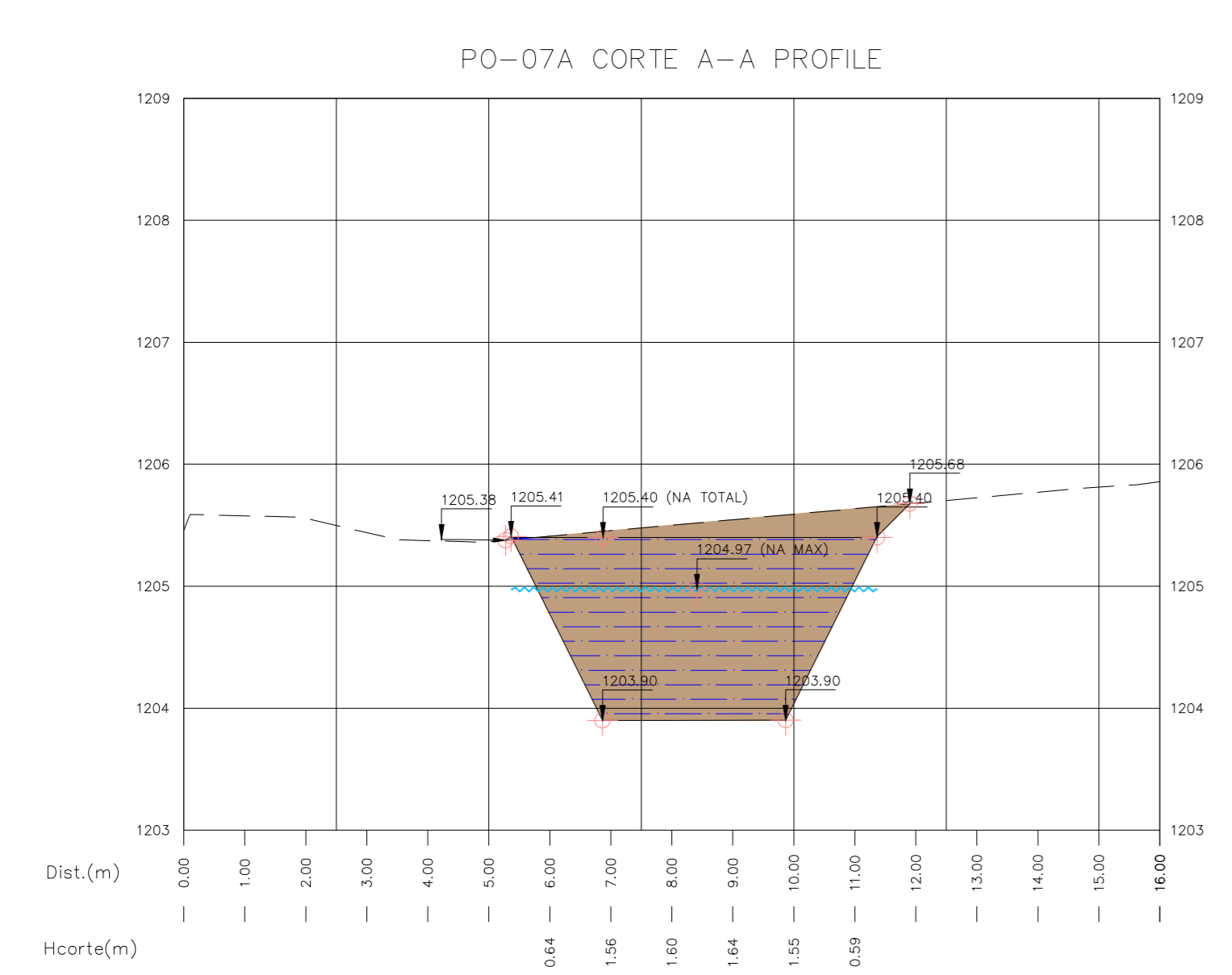
CNPJ:
CAUF: A29557-4
RRT: 756521

FOLHA
12/26

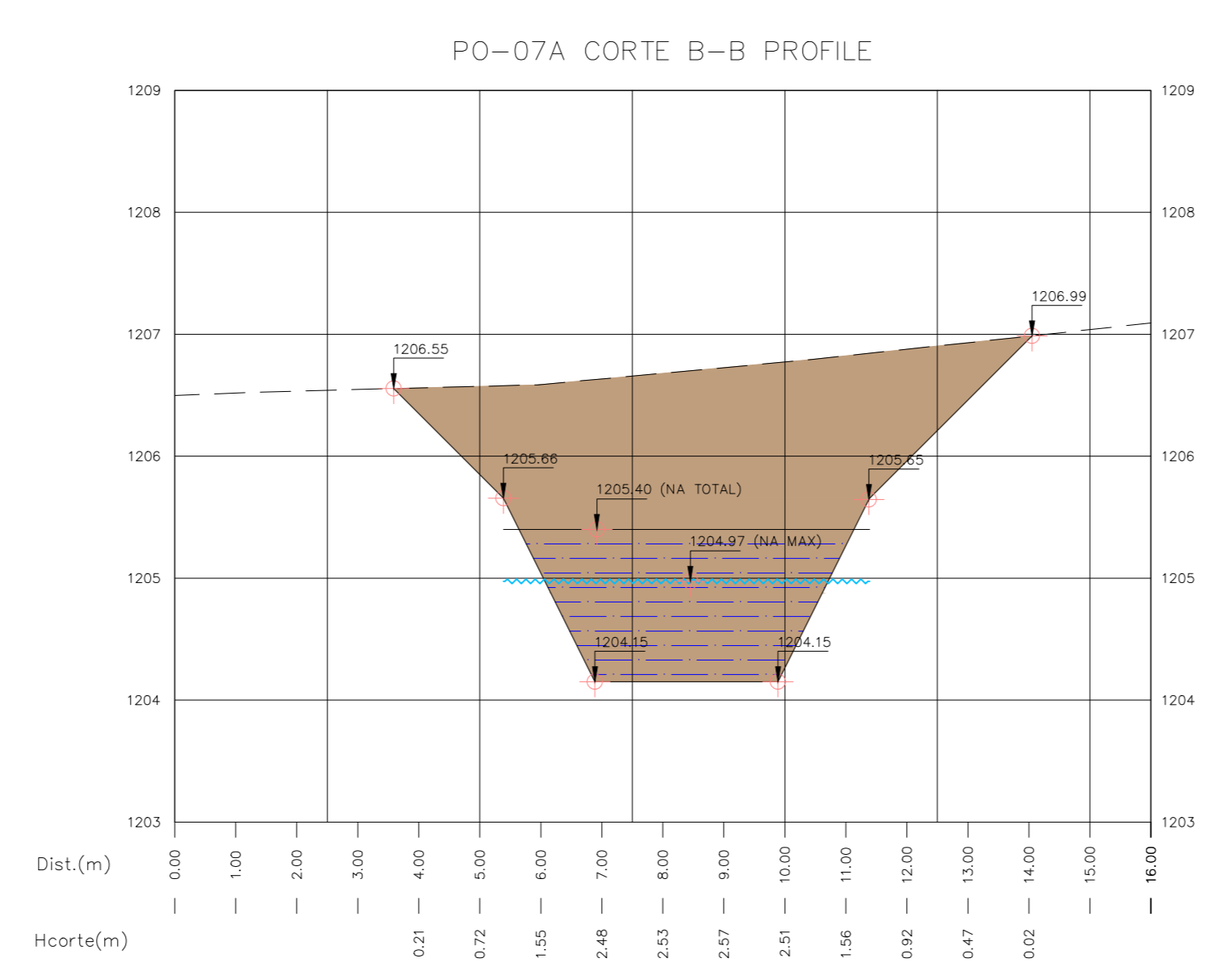
DATA
01/03/2020



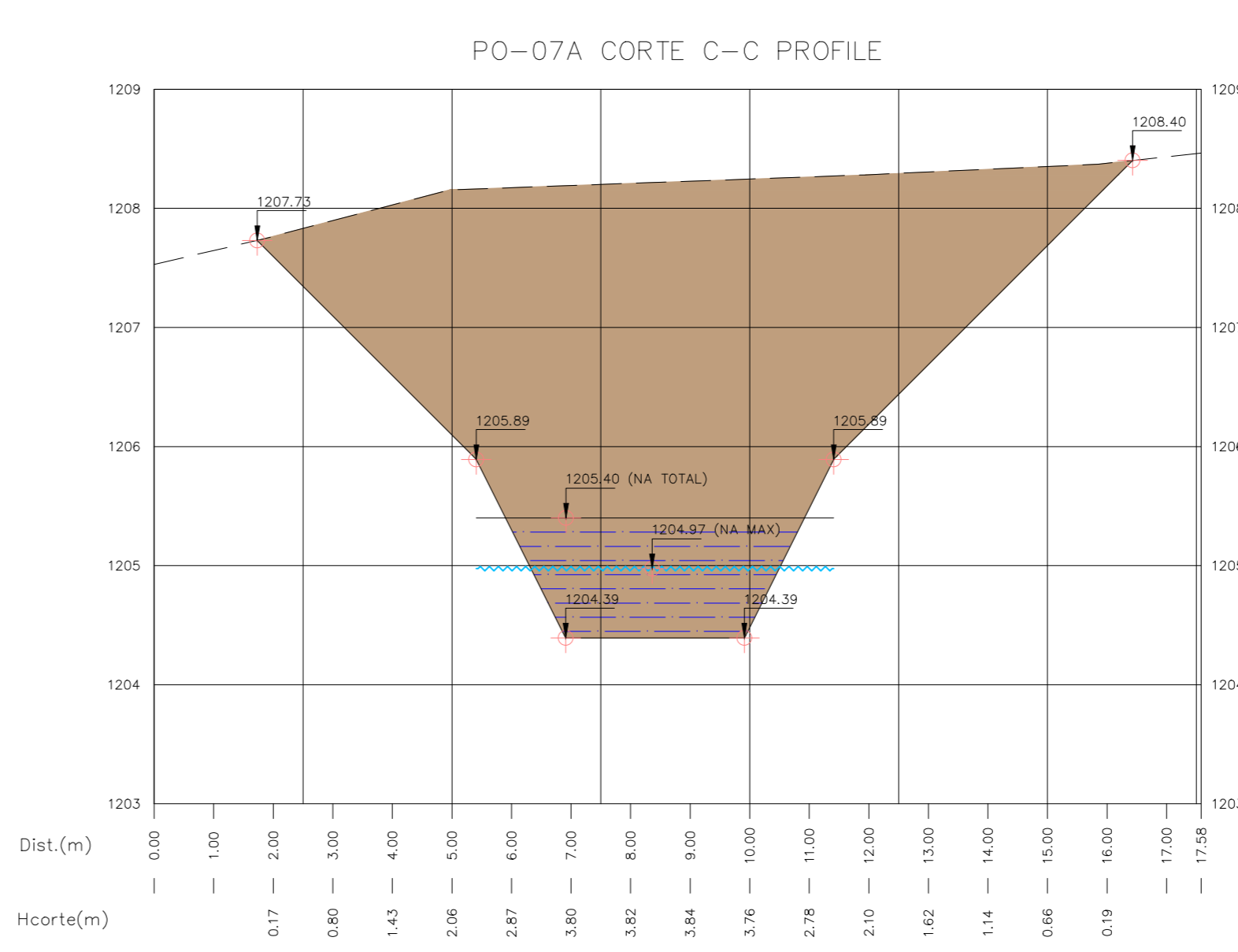
PLANTA
1:150



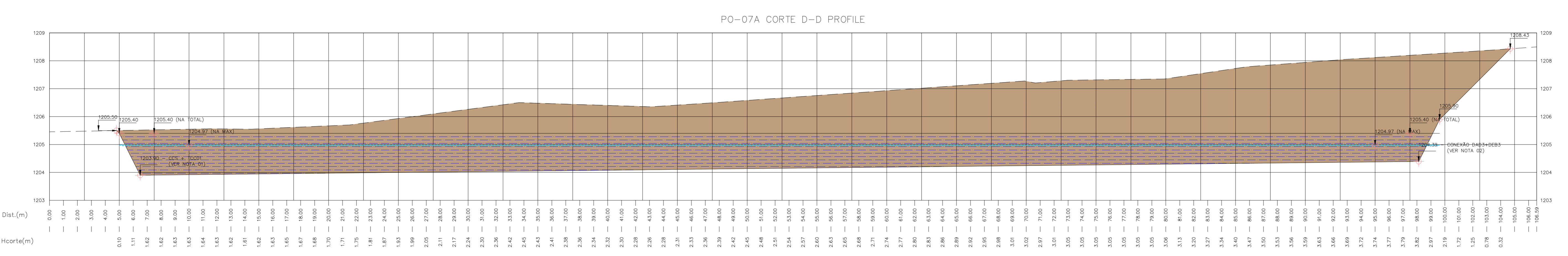
CORTE A-A
1:100 - HORIZONTAL
1:50 - VERTICAL



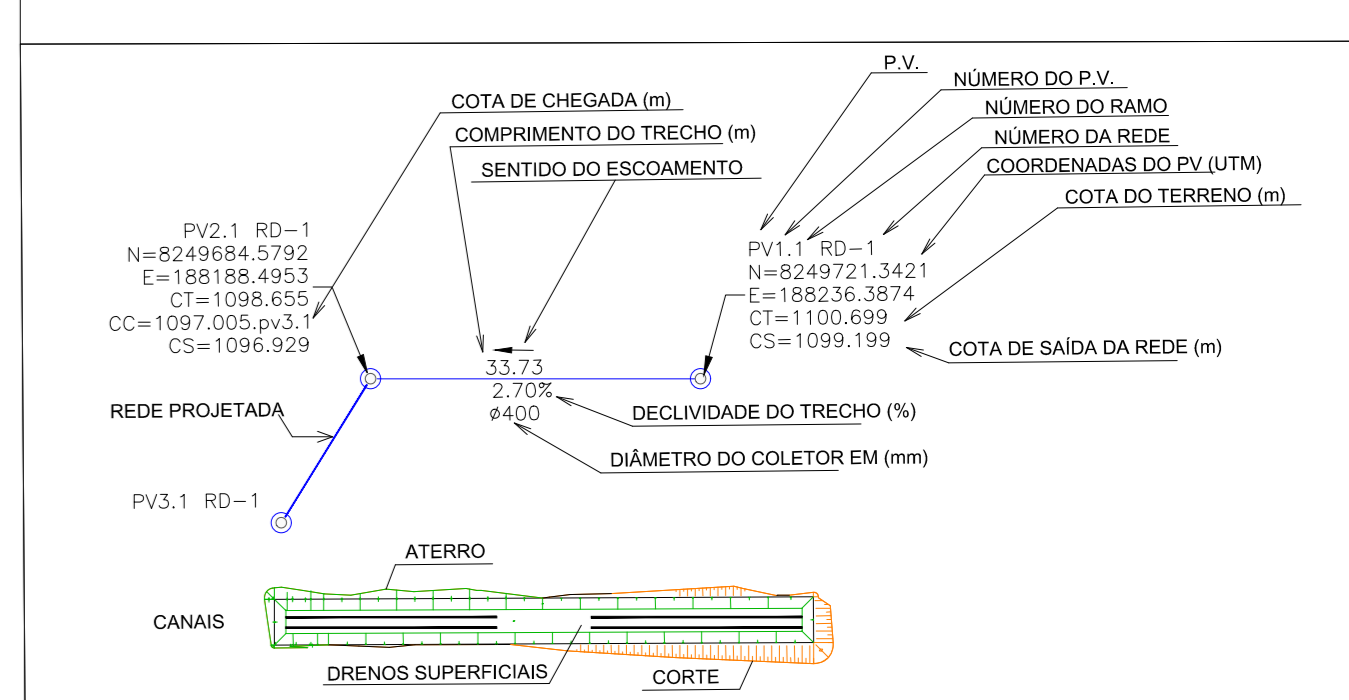
CORTE B-B
1:100 - HORIZONTAL
1:50 - VERTICAL



CORTE C-C
1:100 - HORIZONTAL
1:50 - VERTICAL



CORTE D-D
1:150 - HORIZONTAL
1:75 - VERTICAL



LEGENDA:

- REDE PROJETADA
- REDE EXISTENTE
- SARRETE TRANSVERSAL DE CONCRETO
- POÇO DE VISITA
- CANALIS
- DISPOSITIVO DE ENERGIA
- ÁREA PAVIMENTADA
- ÁREA DE TERRENO NATURAL
- COLÔNIA
- CORTE BACIA
- PAVIMENTO EXISTENTE
- PAVIMENTO A MELHORAR

REVISÃO	EMISSÃO INICIAL	DATA	SIM	NÃO	VISTO
00					
01					
02					
03					
04					
05					
06					
07					
08					
09					
10					

IRECIONAL
engenharia

R. DOS OTONI, 177 - SANTA EPÔNIA - B. HORIZONTEING
CNPJ: 08.180.809/0001-00

FARE
ARQUITETURA + URBANISMO

NOME DO EMPREENDIMENTO: VC-371

ENDEREÇO DA OBRA: ESTRADA VC-371 ENTRE A BR-040 E A DF-290, SANTA MARIA, DF

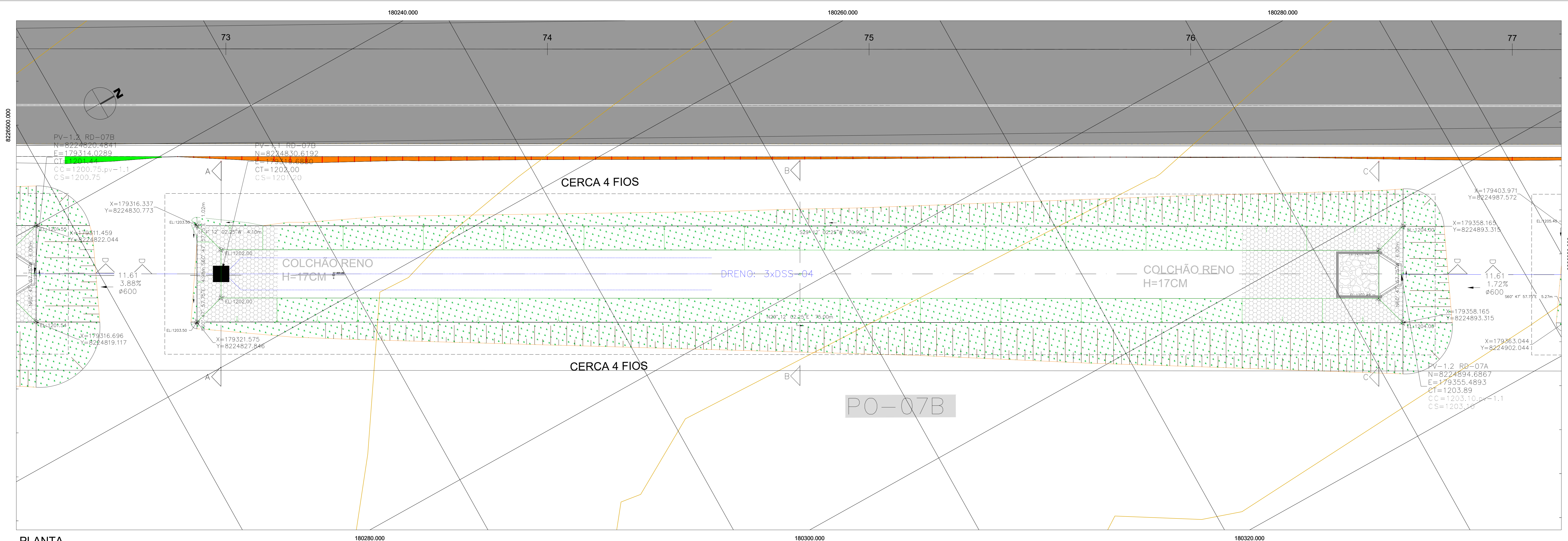
PROPRIETÁRIO: _____ **CNPJ:** _____

RESPONSÁVEL TÉCNICO: *[Assinatura]* **CAU: A29557-4**
RÔMULO BONELLI H. DE FARIA **RT: 756521**

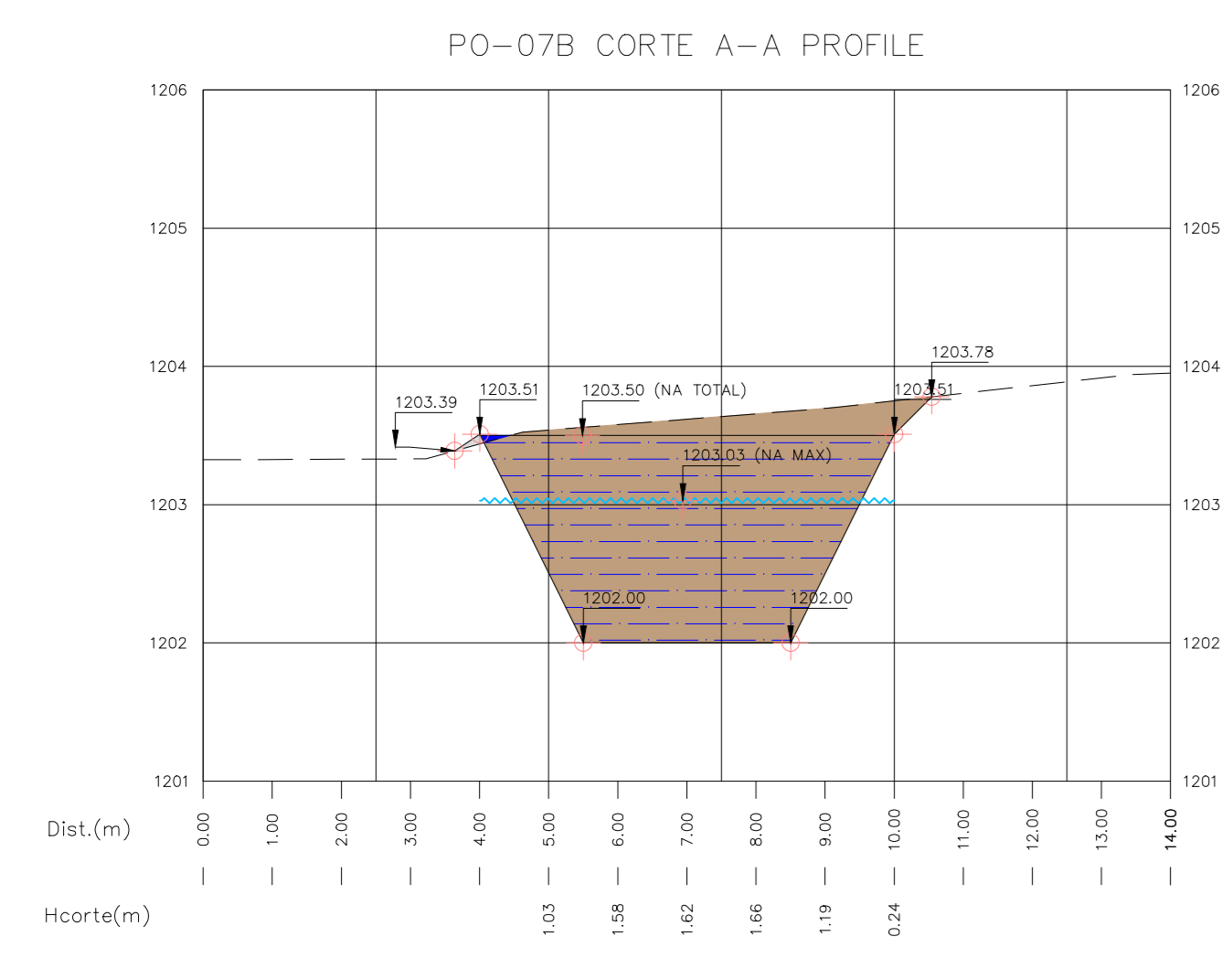
DISCIPLINA DE PROJETO: PROJETO DE DRENAGEM **FOLHA:** 13/26

FASE PROJETO: EXECUTIVO **DATA:** 01/03/2020

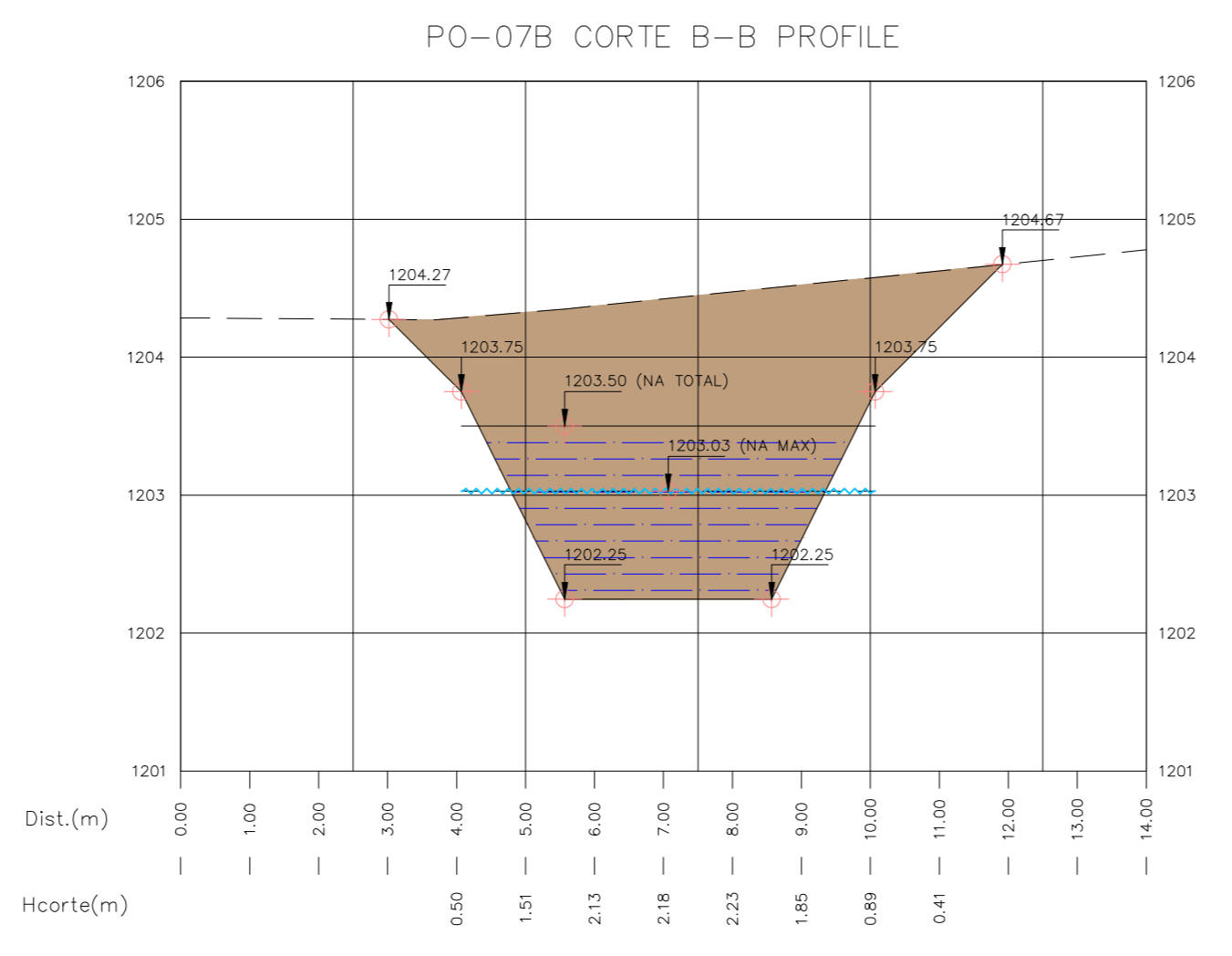
CONTEÚDO: IMPLANTAÇÃO E CORTES PO-07A



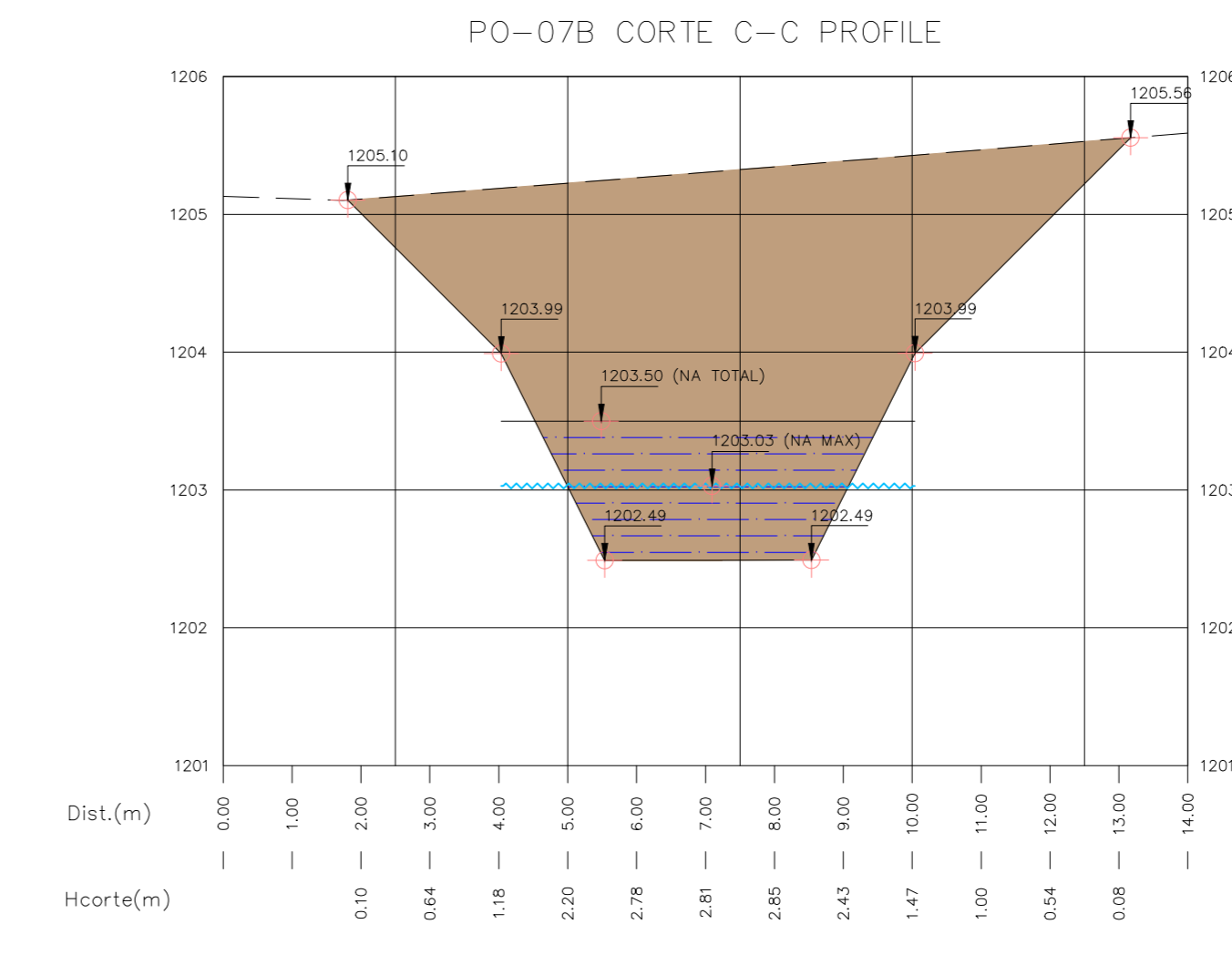
PLANTA
1:100



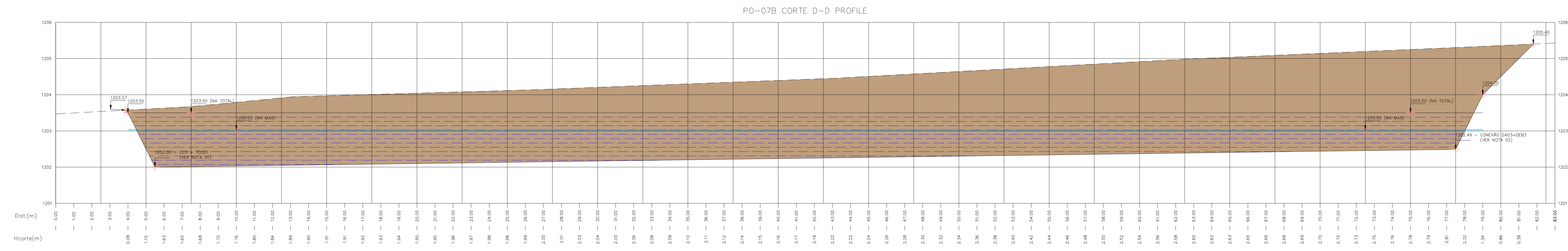
CORTE A-A
1:100 - HORIZONTAL
1:50 - VERTICAL



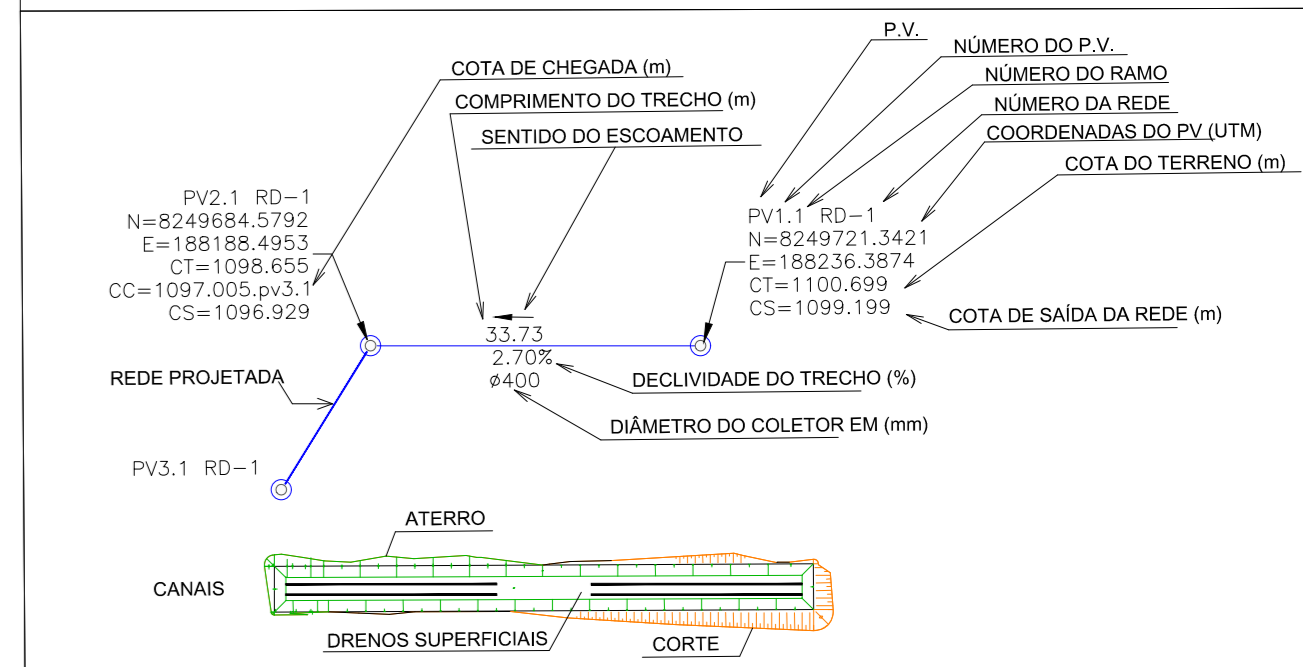
CORTE B-B
1:100 - HORIZONTAL
1:50 - VERTICAL



CORTE C-C
1:100 - HORIZONTAL
1:50 - VERTICAL



CORTE D-D
1:150 - HORIZONTAL
1:75 - VERTICAL



LEGENDA

- REDE PROJETADA
- REDE EXISTENTE
- SARNETO TRANSVERSAL DE CONCRETO
- POÇO DE VISITA
- CANAL COLETORES
- DRENOS SUPERFICIAIS
- ÁREA PAVIMENTADA
- ÁREA DE TERRENO NATURAL
- COLCHÃO
- CORTE BACIA
- PAVIMENTO EXISTENTE
- PAVIMENTO A MELHORAR

10					
09					
08					
07					
06					
05					
04					
03					
02					
01					
00	EMISSÃO INICIAL	DATA	SIM	NÃO	VISTO
REVISÃO	DESCRIÇÃO	DATA	SOLICITAÇÃO	DIRECIONAL	VISTO

IRECIONAL
engenharia

R. DOS OTONI, 177 - SANTA ESPERANÇA - B. HORIZONTE/ING
CNPJ: 08.180.809/0001-10

FARE
ARQUITETURA + URBANISMO

NOME DO EMPREENDIMENTO
VC-371

ENDEREÇO DA OBRA
ESTRADA VC-371 ENTRE A BR-040 E A DF-290, SANTA MARIA, DF

PROPRIETÁRIO
PROPRIETÁRIO

RESPONSÁVEL TÉCNICO
RÔMULO BONELLI H. DE FARIA

DISCIPLINA DE PROJETO
PROJETO DE DRENAGEM

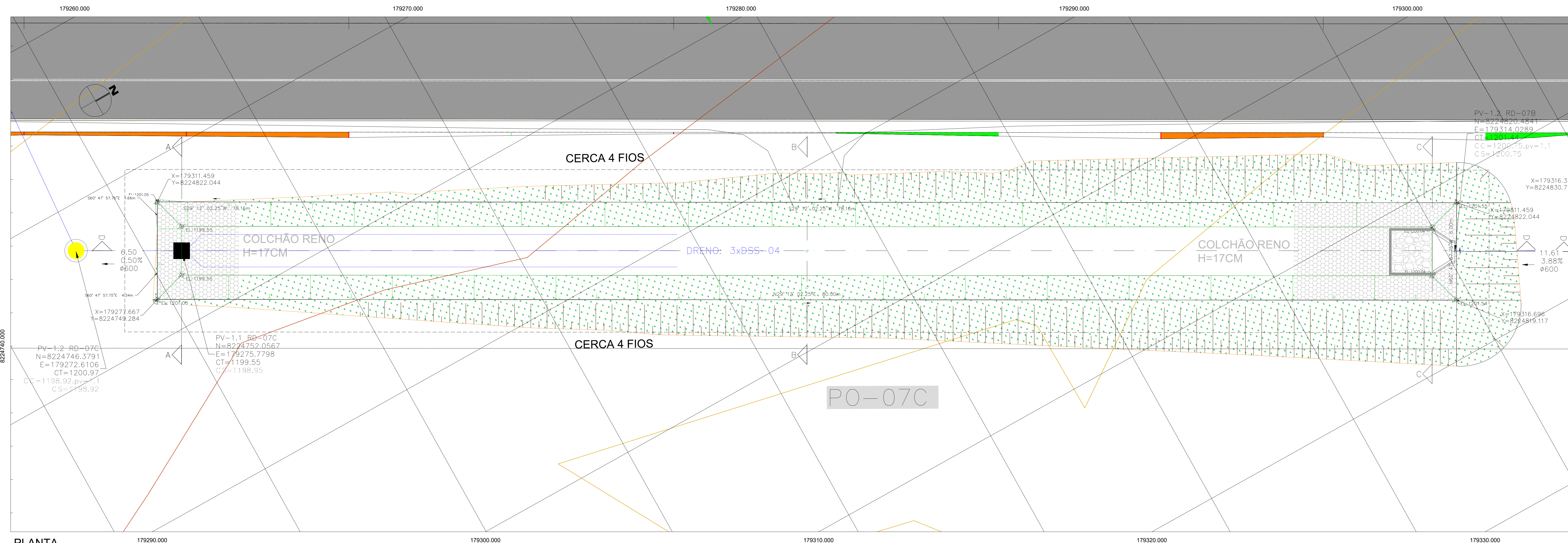
FASE PROJETO
EXECUTIVO

CONTEÚDO
IMPLANTAÇÃO E CORTES PO-07B

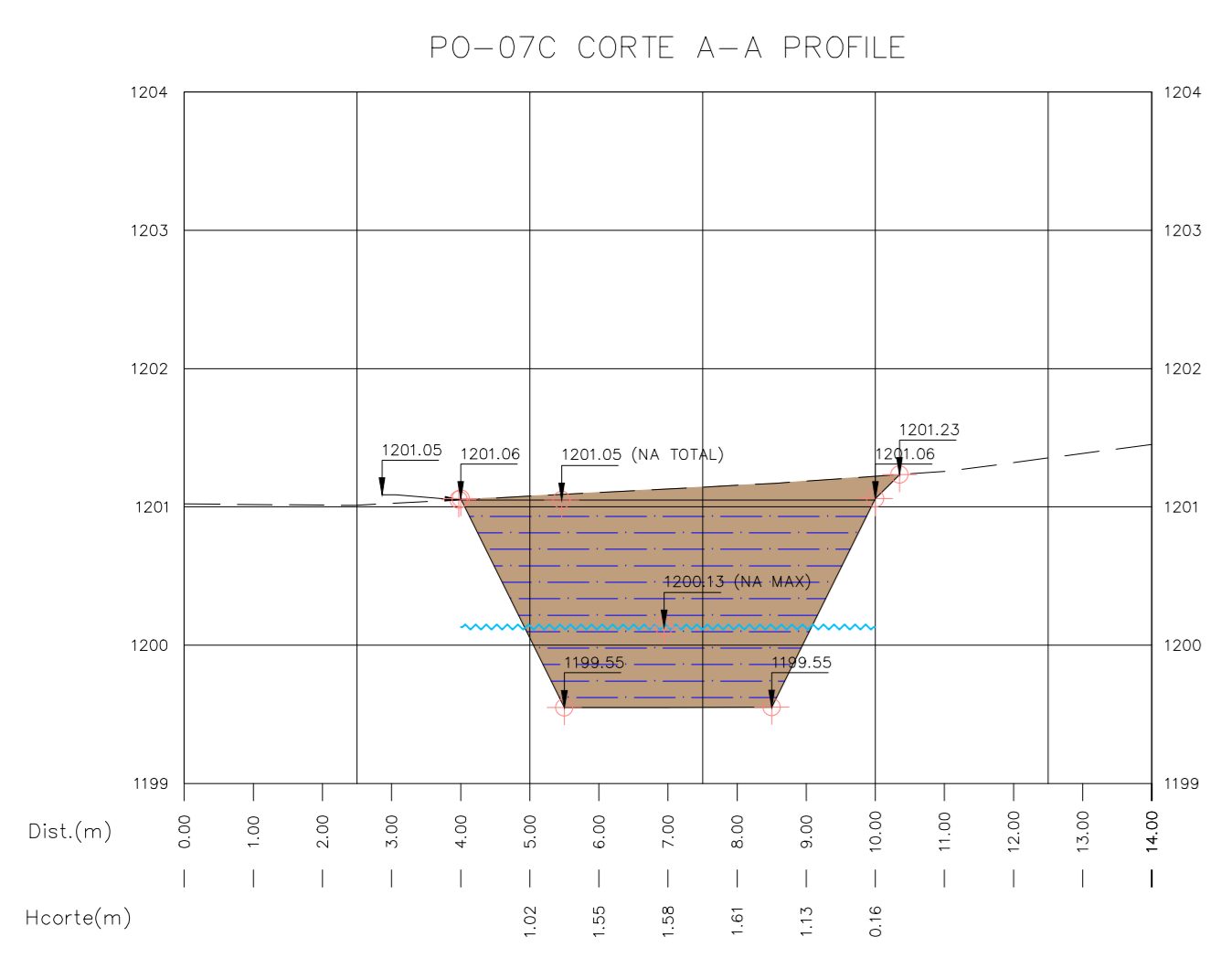
CNPJ:
CAU: A29557-4
RT: 756521

FÓLHA
14/26

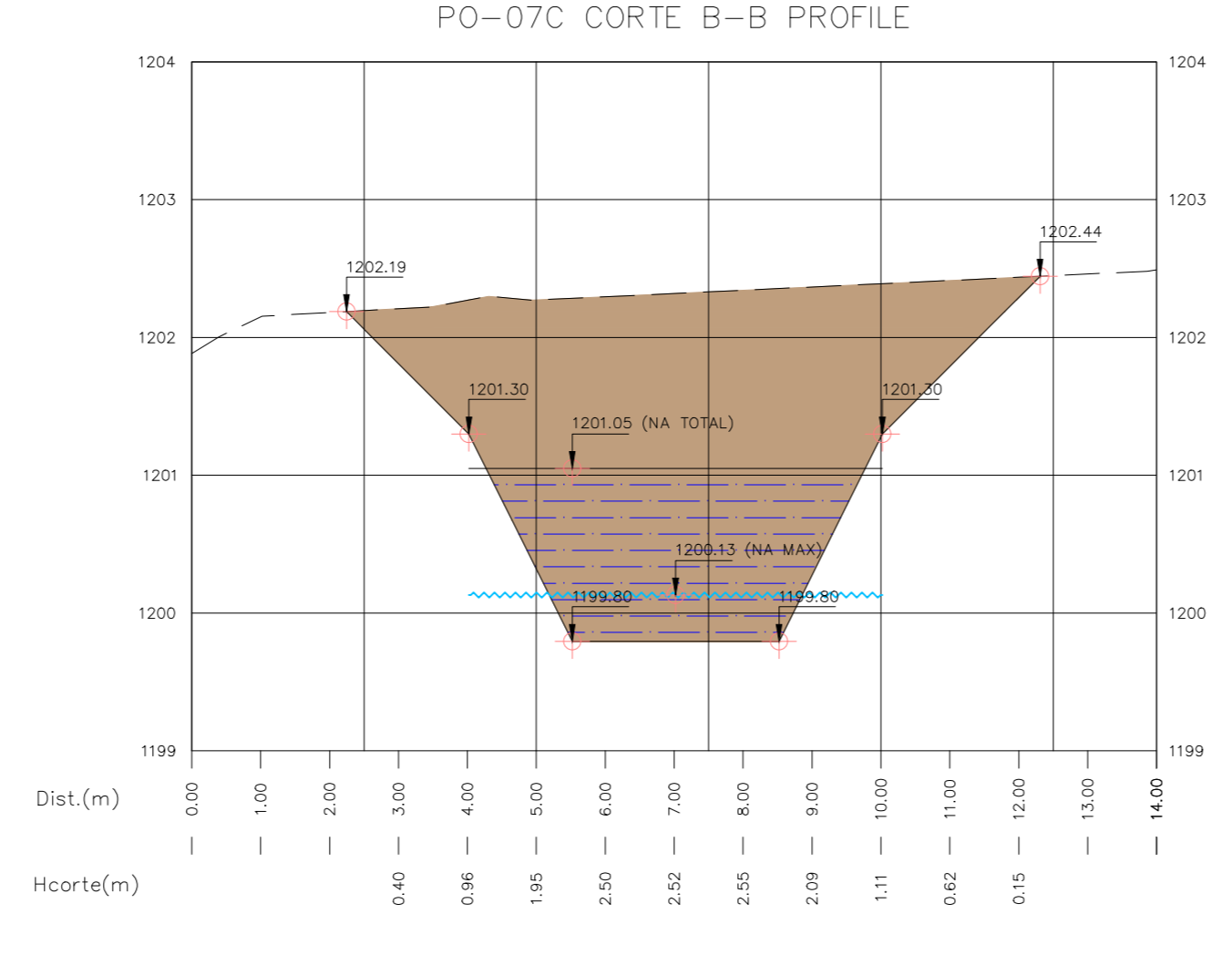
DATA
01/03/2020



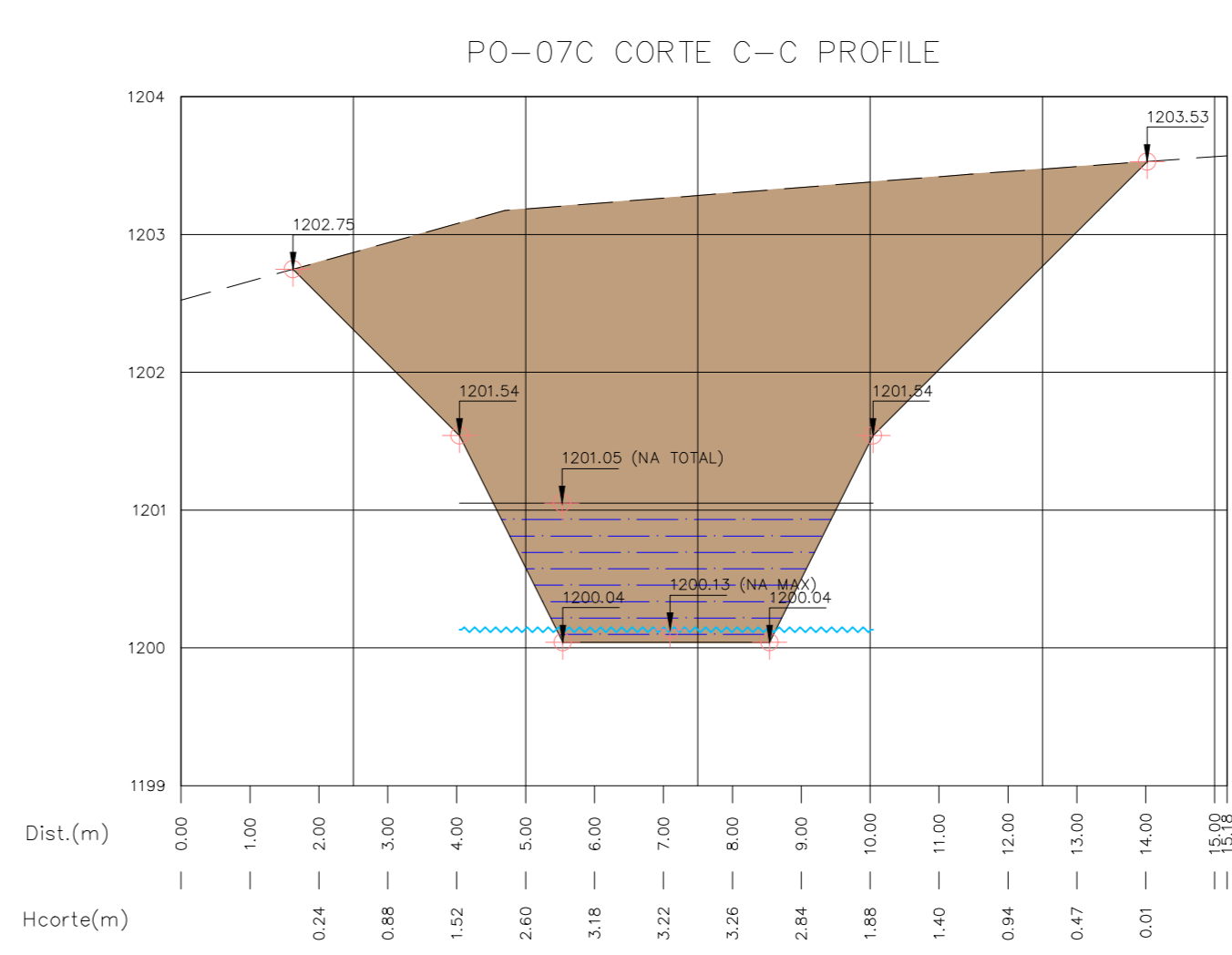
PLANTA
1:100



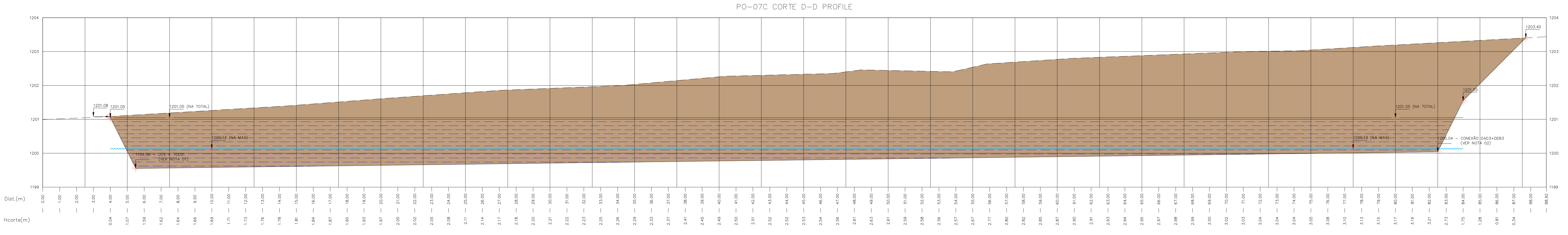
CORTE A-A
1:100 - HORIZONTAL
1:50 - VERTICAL



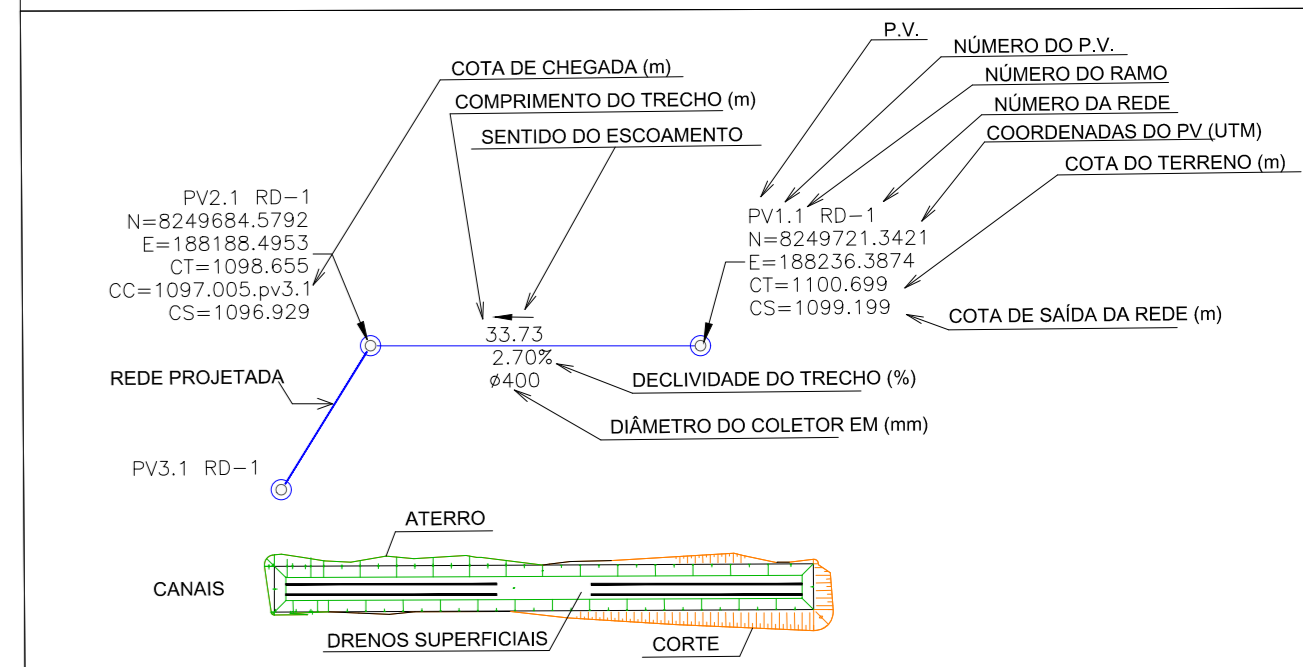
CORTE B-B
1:100 - HORIZONTAL
1:50 - VERTICAL



CORTE C-C
1:100 - HORIZONTAL
1:50 - VERTICAL



CORTE D-D
1:150 - HORIZONTAL
1:75 - VERTICAL



LEGENDA:

- REDE PROJETADA
- REDE EXISTENTE
- SARRETE TRANSVERSAL DE CONCRETO
- POÇO DE VISITA
- CANAL COLETOR
- DISPOSITIVO DE ENERGIA
- ÁREA PAVIMENTADA
- ÁREA DE TERRENO NATURAL
- COLCHÃO
- CORTE BACIA
- PAVIMENTO EXISTENTE
- PAVIMENTO A MELHORAR

REVISÃO	EMISSÃO INICIAL	DATA	SIM	NÃO	VISTO
00					
01					
02					
03					
04					
05					
06					
07					
08					
09					
10					

IRECIONAL
engenharia

R. DOS OTONIS, 177 - SANTA ESPERANÇA - B. HORIZONTE/ING
CNPJ: 08.108.000/0001-01

FARE
ARQUITETURA + URBANISMO

NOME DO EMPREENDIMENTO
VC-371

ENDEREÇO DA OBRA
ESTRADA VC-371 ENTRE A BR-040 E A DF-290, SANTA MARIA, DF

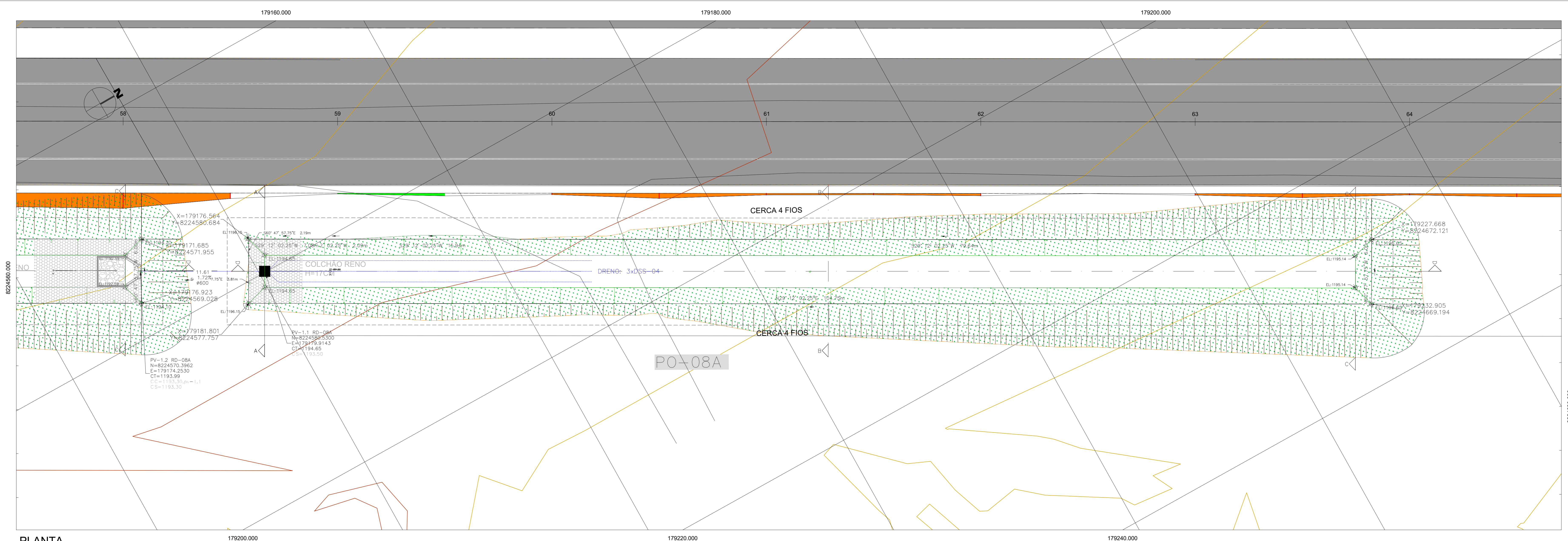
PROPRIETÁRIO _____ **CNPJ:** _____

RESPONSÁVEL TÉCNICO
Rômulo Bonelli H. de Faria **CAU: A29557-4**
RBT: 756521

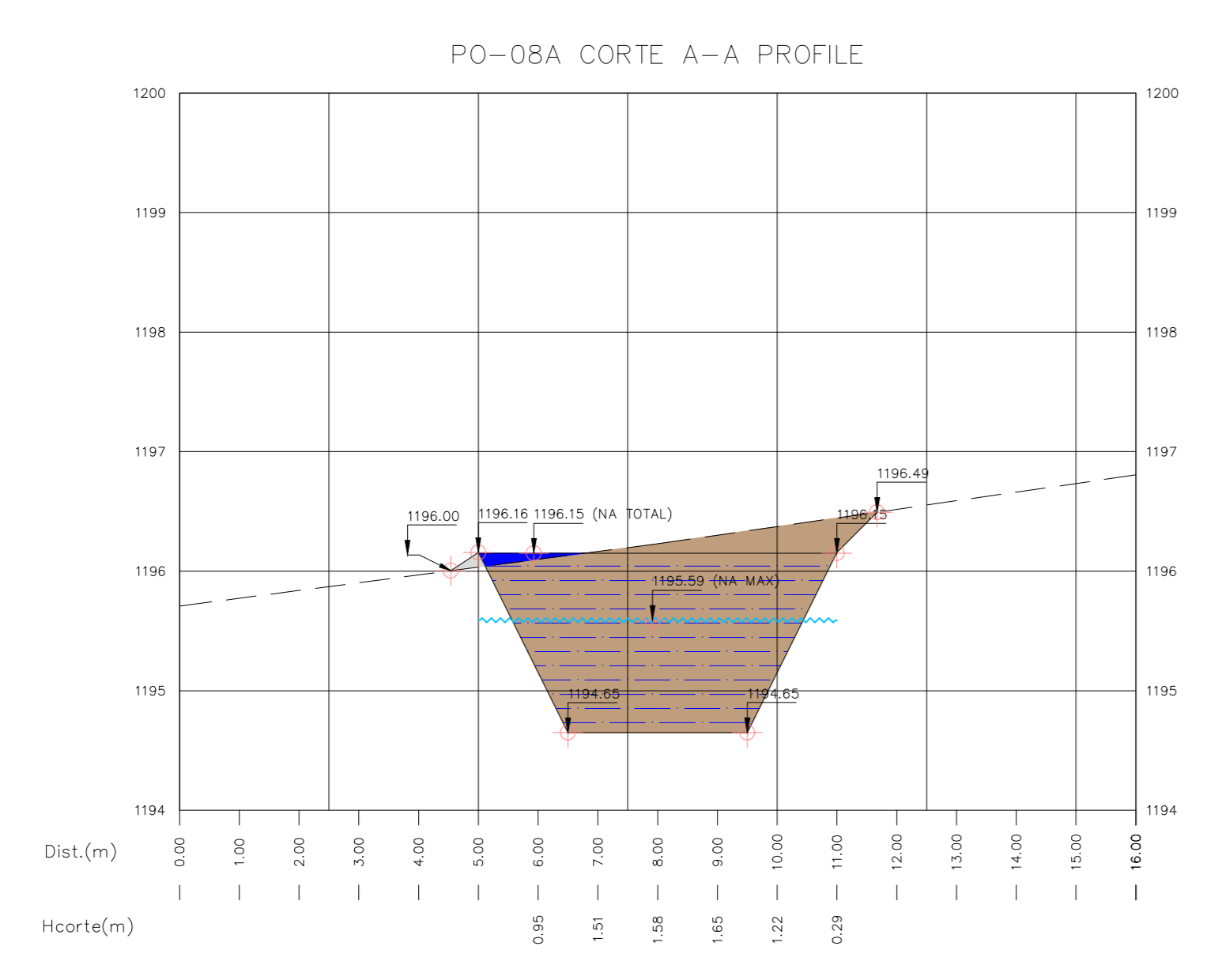
DISCIPLINA DE PROJETO
PROJETO DE DRENAGEM **FOLHA**
15/26

FASE PROJETO
EXECUTIVO **DATA**
01/03/2020

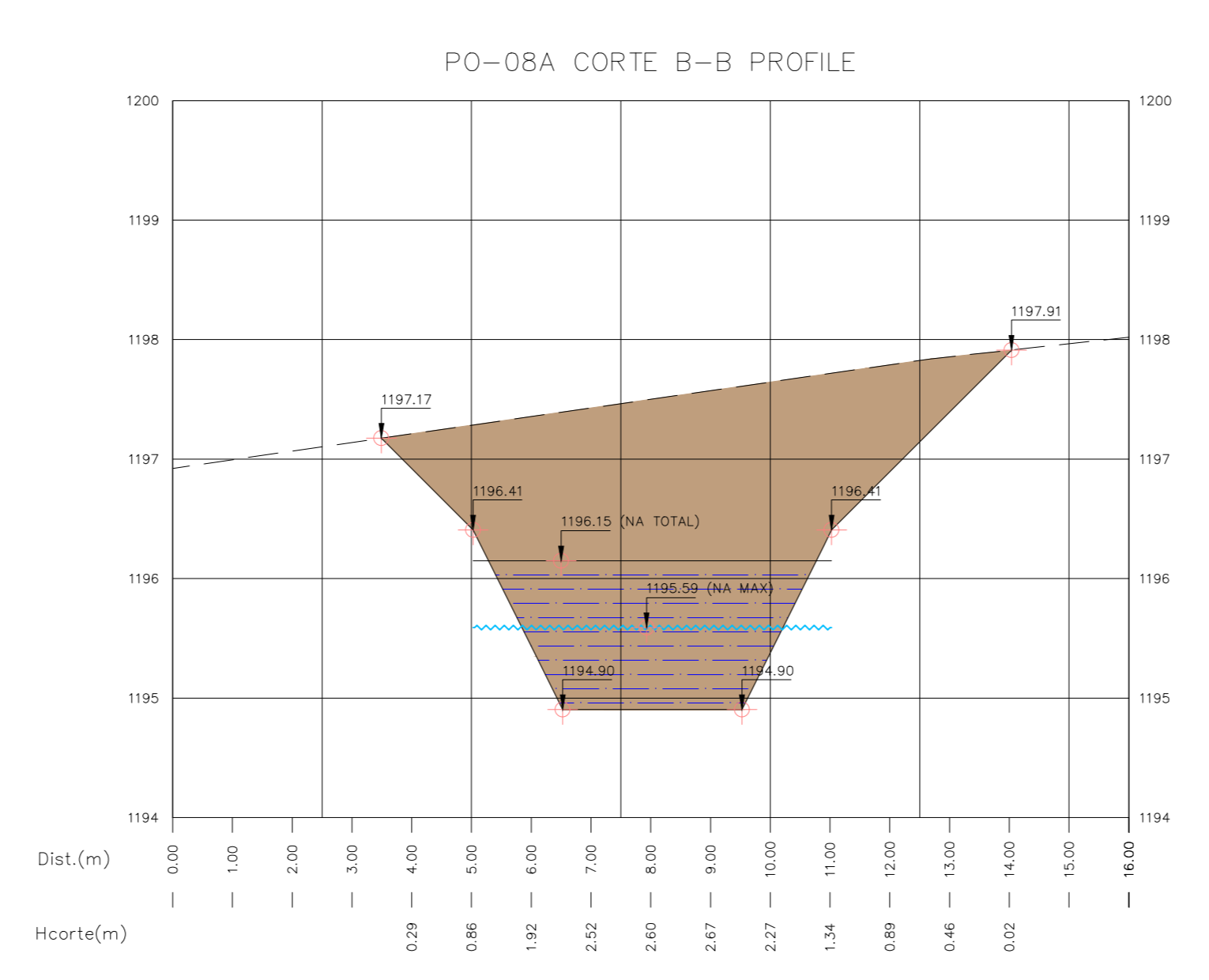
CONTEÚDO
IMPLANTAÇÃO E CORTES PO-07C



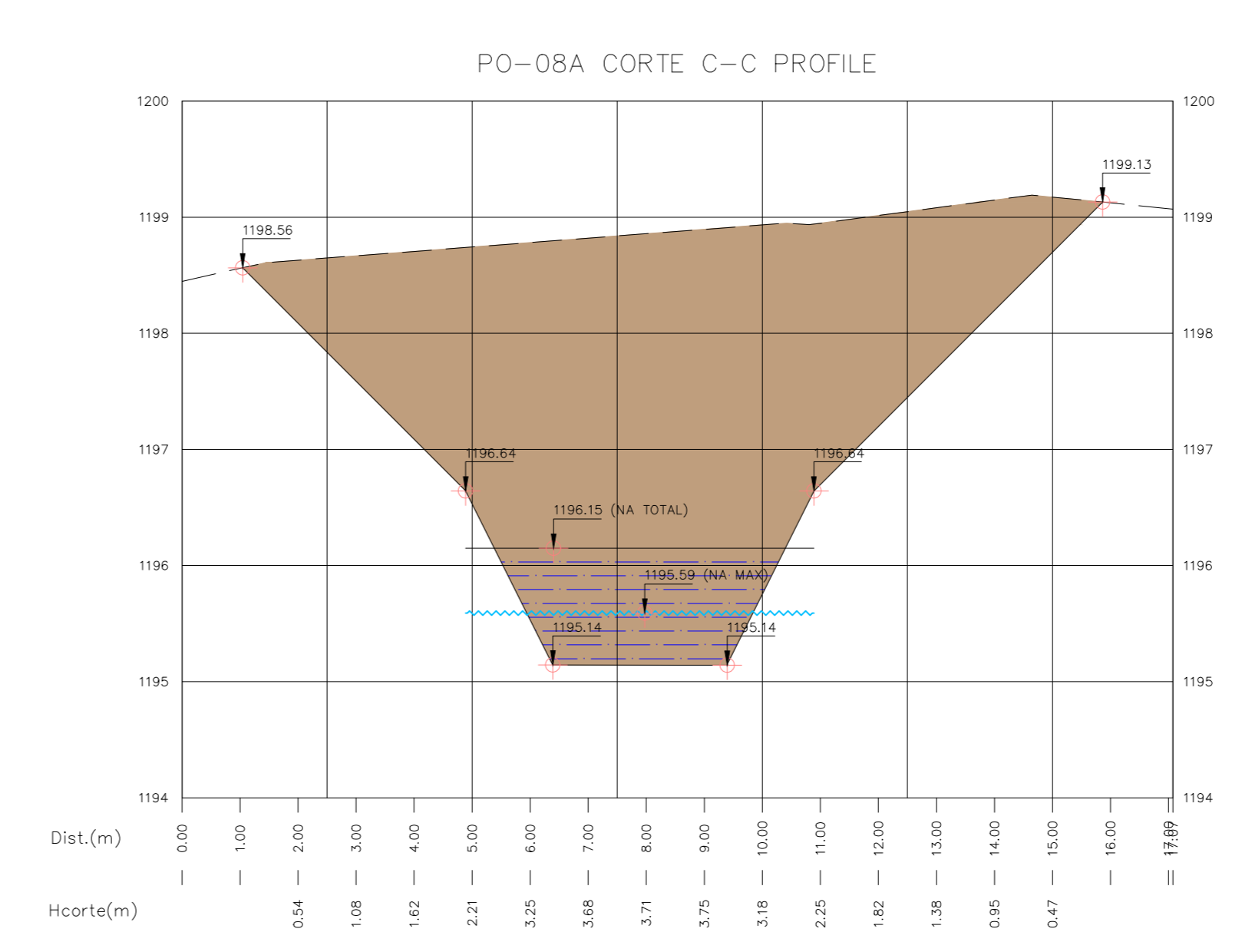
PLANTA
1:150



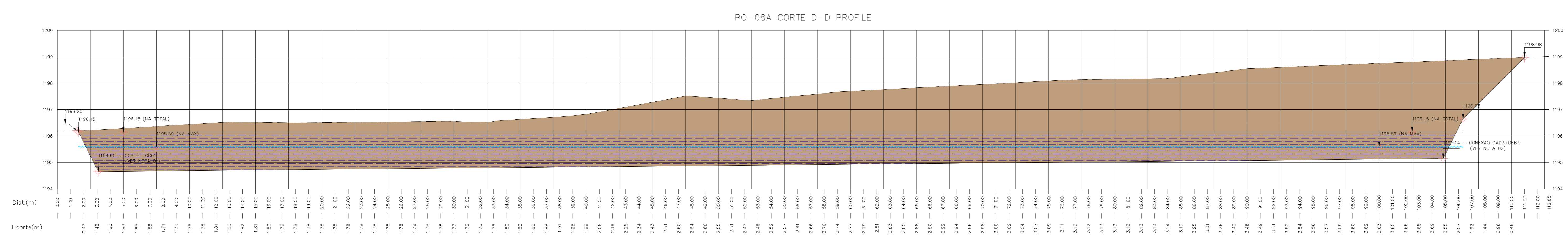
CORTE A-A
1:100 - HORIZONTAL
1:50 - VERTICAL



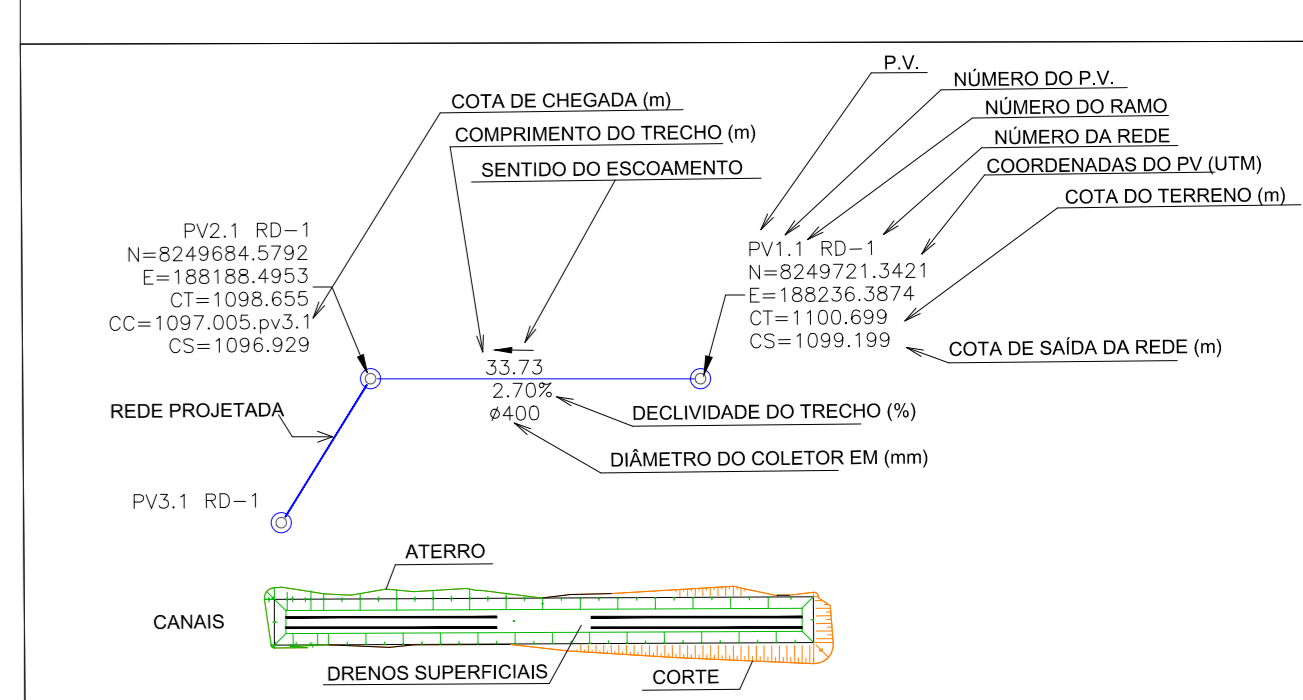
CORTE B-B
1:100 - HORIZONTAL
1:50 - VERTICAL



CORTE C-C
1:100 - HORIZONTAL
1:50 - VERTICAL



CORTE D-D
1:150 - HORIZONTAL
1:75 - VERTICAL



LEGENDA:

- REDE PROJETADA
- REDE EXISTENTE
- SARRETE TRANSVERSAL DE CONCRETO
- POÇO DE VISITA
- CANALIS
- DRENOS SUPERFICIAIS
- CORTE
- PAVIMENTO EXISTENTE
- PAVIMENTO A MELHORAR

REVISÃO	EMISSÃO INICIAL	DATA	SIM	NÃO	VISTO
00					
01					
02					
03					
04					
05					
06					
07					
08					
09					
10					

IRECIONAL
engenharia

R. DOS OTONIS, 177 - SANTA ESPERANÇA - B. HORIZONTE/ING
CNPJ: 08.180.809/0001-00

FARE
ARQUITETURA + URBANISMO

NOME DO EMPREENDIMENTO: **VC-371**

ENDEREÇO DA OBRA: **ESTRADA VC-371 ENTRE A BR-040 E A DF-290, SANTA MARIA, DF**

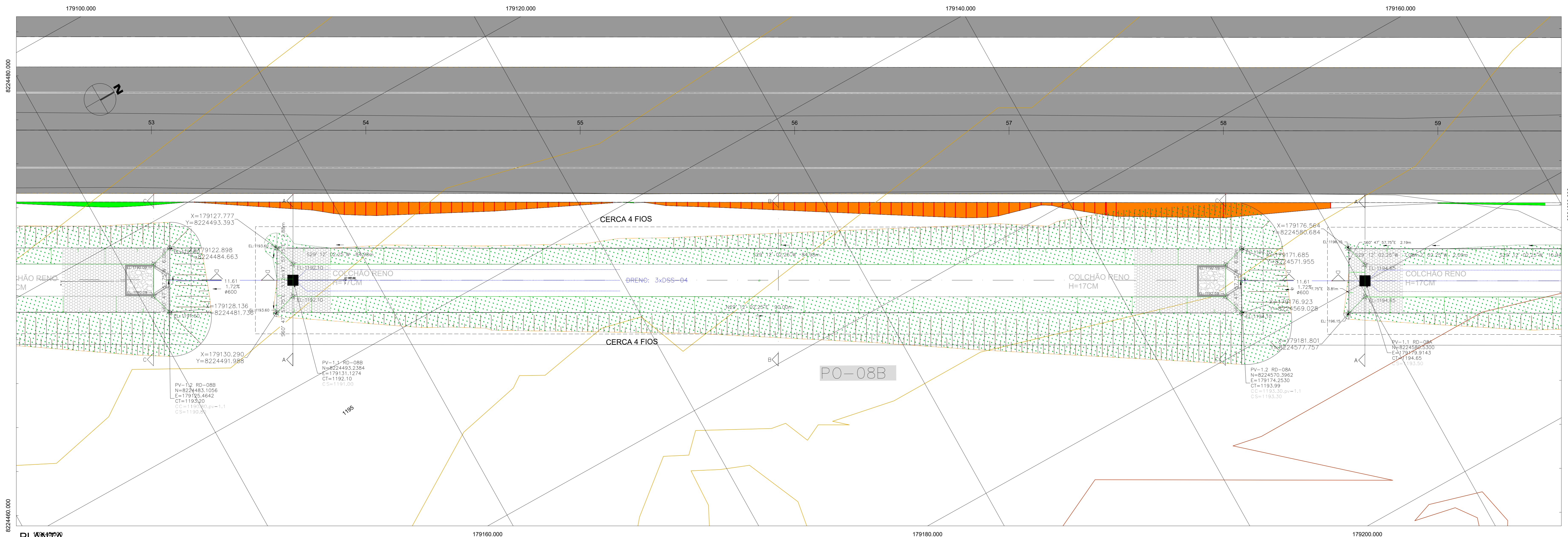
PROPRIETÁRIO: _____ CNPJ: _____

RESPONSÁVEL TÉCNICO: *[Assinatura]* CAU: A29557-4
RÔMULO BONELLI H. DE FARIA RRT: 764521

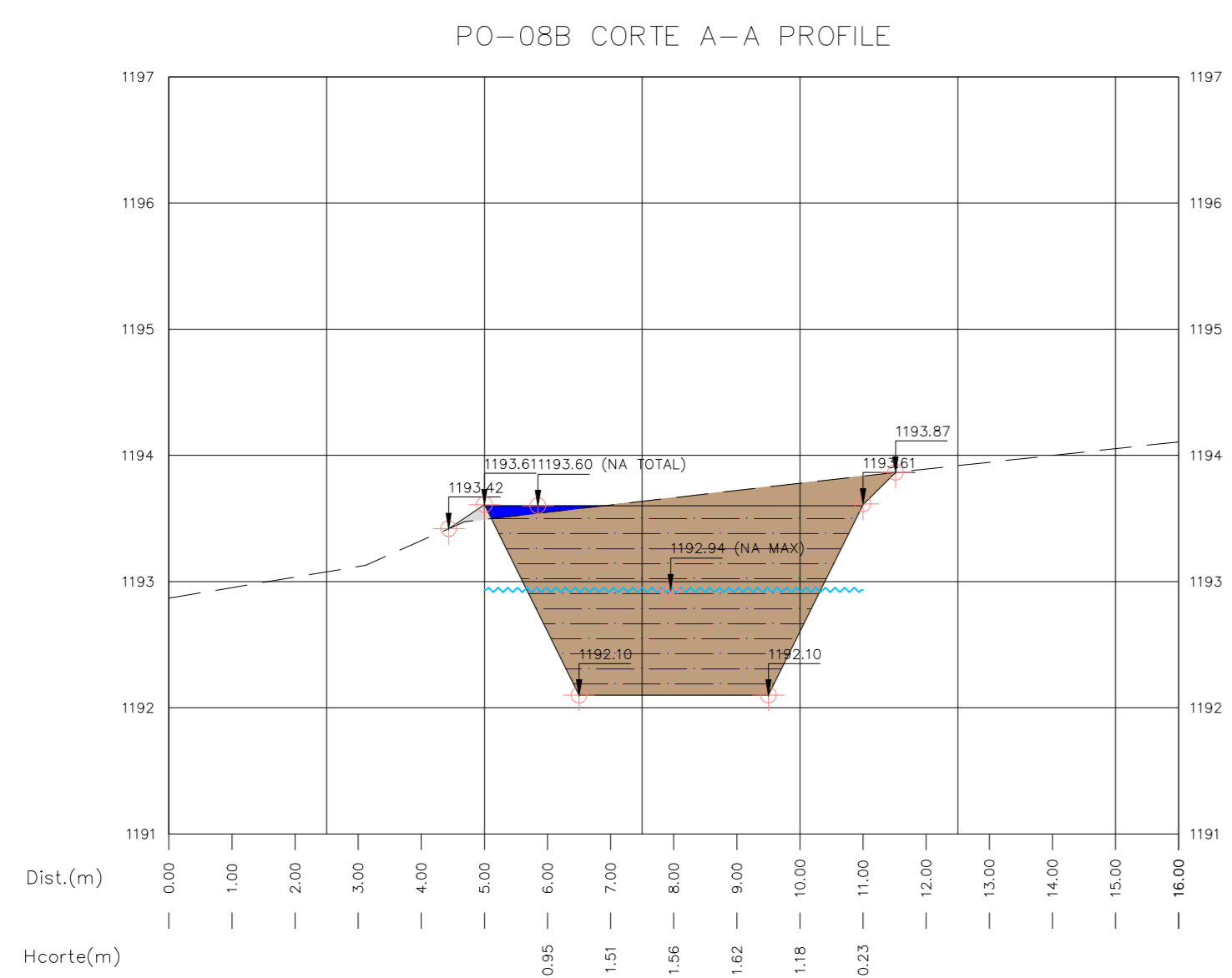
DISCIPLINA DE PROJETO: **PROJETO DE DRENAGEM** FOLHA: **16/26**

FASE PROJETO: **EXECUTIVO** DATA: **01/03/2020**

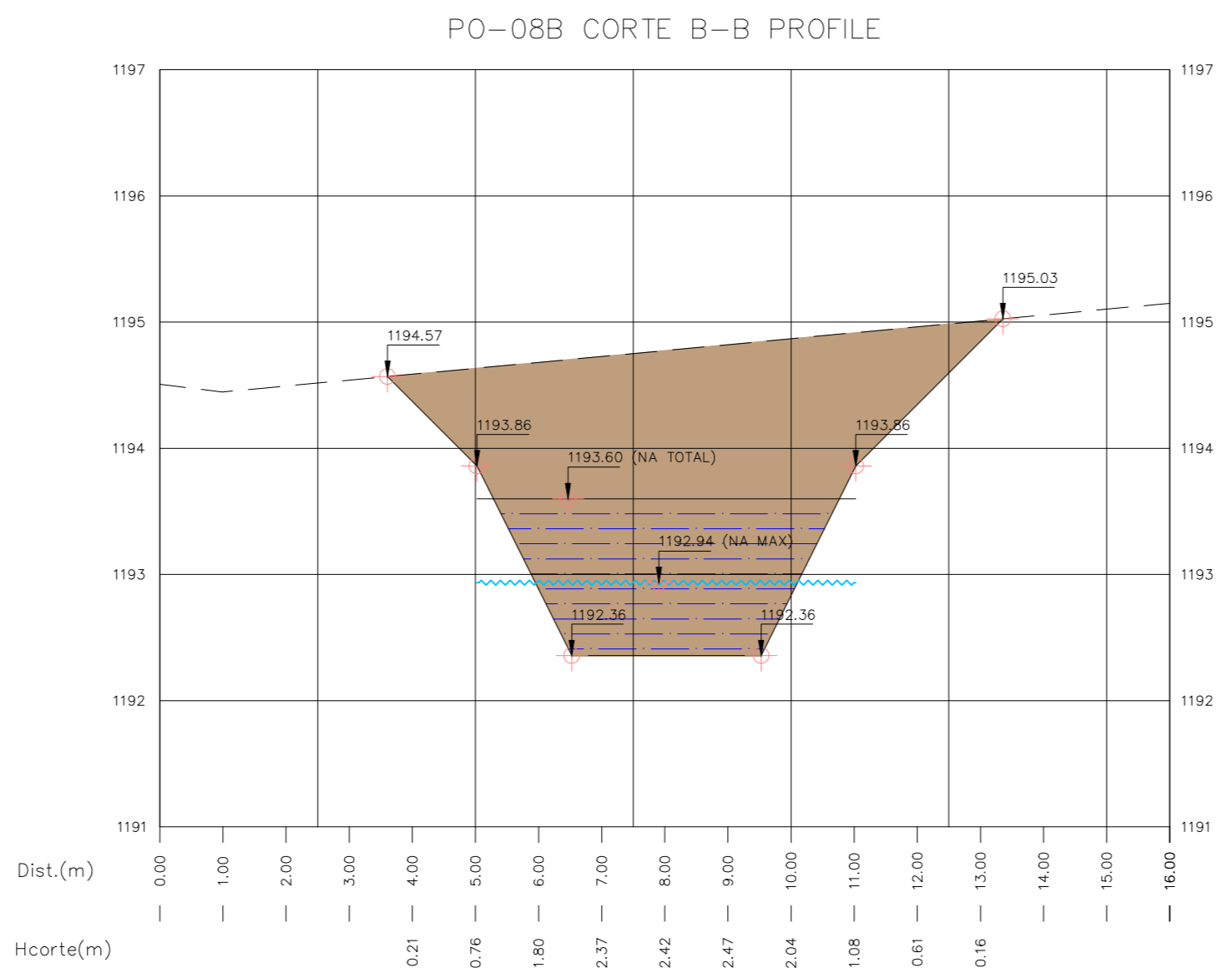
CONTEÚDO: **IMPLANTAÇÃO E CORTES PO-08A**



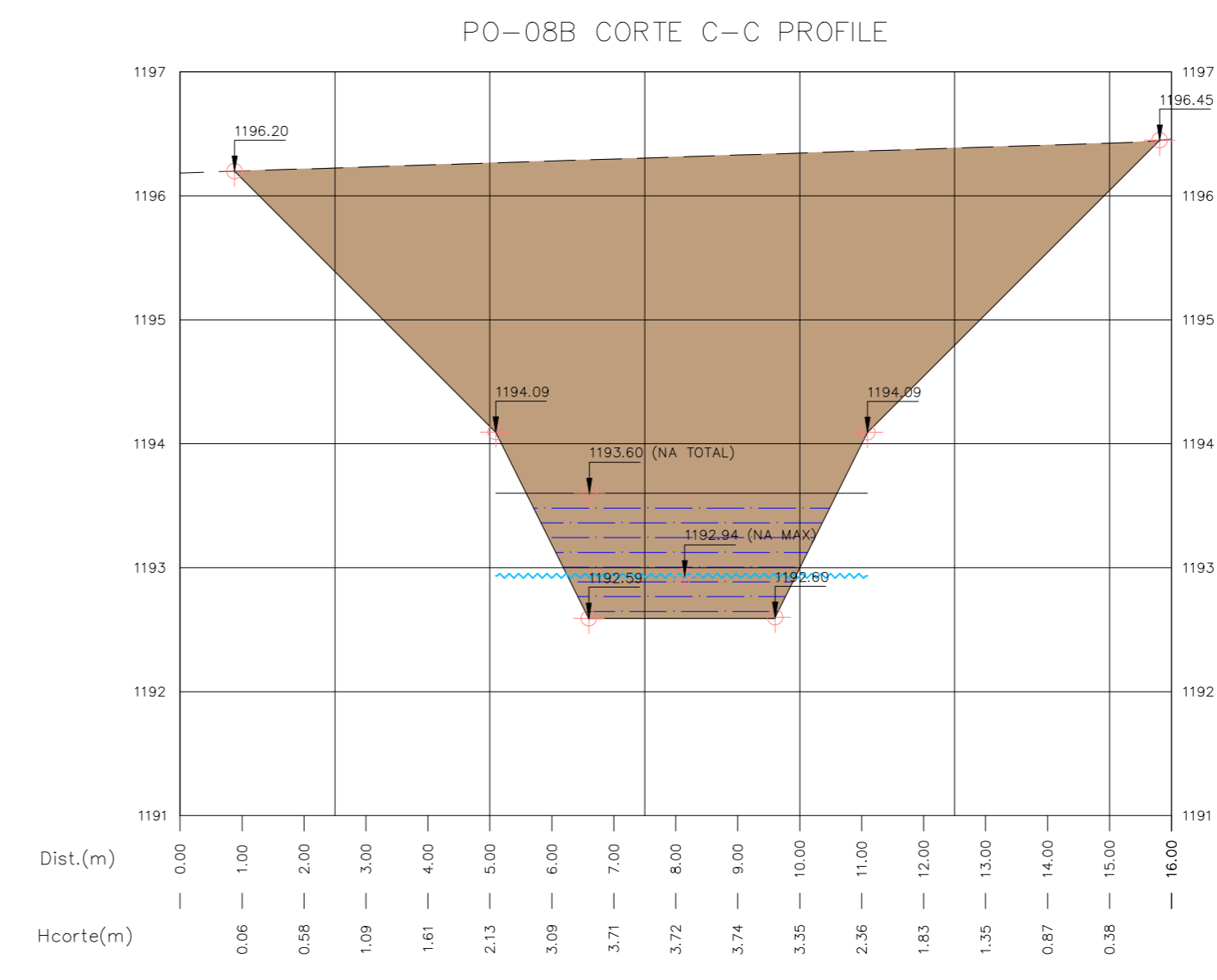
PLANTA
1:150



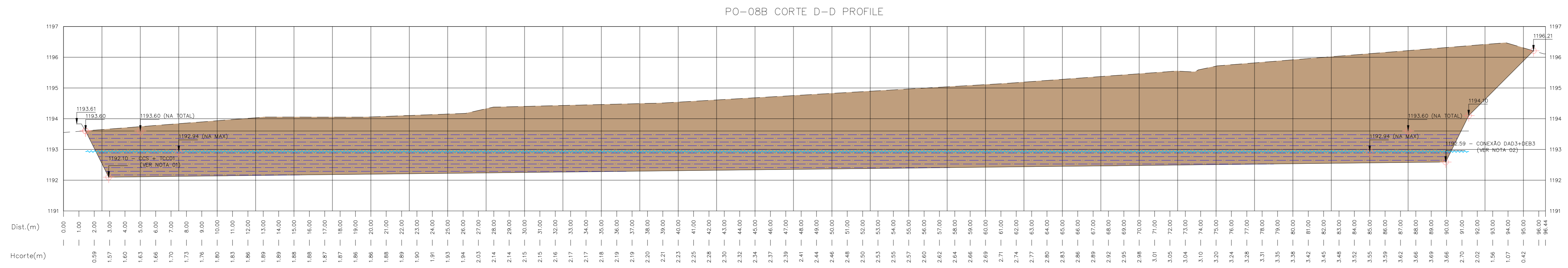
CORTE A-A
1:100 - HORIZONTAL
1:50 - VERTICAL



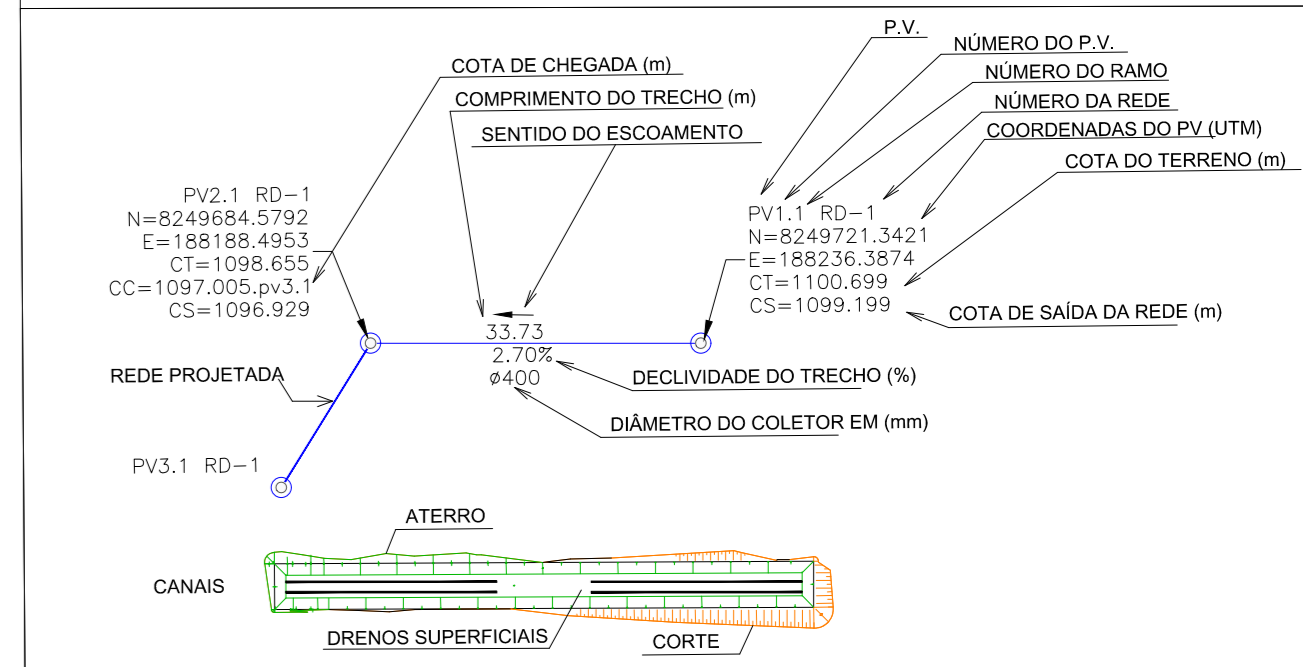
CORTE B-B
1:100 - HORIZONTAL
1:50 - VERTICAL



CORTE C-C
1:100 - HORIZONTAL
1:50 - VERTICAL



CORTE D-D
1:100 - HORIZONTAL
1:50 - VERTICAL



LEGENDA

---	REDE PROJETADA
---	REDE EXISTENTE
---	SAQUETA TRAPEZOIDAL DE CONCRETO
---	POÇO DE VISITA
---	CANAL COLETOR
---	DESEMPOLVO DE ENERGIA
---	ÁREA PAVIMENTADA
---	ÁREA DE TERRENO NATURAL
---	CICLOVIA
---	CORTE BACIA
---	PAVIMENTO EXISTENTE
---	PAVIMENTO A IMPLANTAR

10					
09					
08					
07					
06					
05					
04					
03					
02					
01					
00	EMISSÃO INICIAL	DATA	SIM	NÃO	VISTO
REVISÃO	DESCRIÇÃO	DATA	SOLICITADA	DIRECIONAL	VISTO

IREGIONAL
engenharia
R. DOS OTONIS, 177 - SANTA EPIZENA - B. HORIZONTE
CNPJ: 08.180.801/0001-11

FARE
ARQUITETURA + URBANISMO

NOME DO EMPREENDIMENTO: **VC-371**

DIREÇÃO DA OBRA: **ESTRADA VC-371 ENTRE A BR-040 E A DF-290, SANTA MARIA, DF**

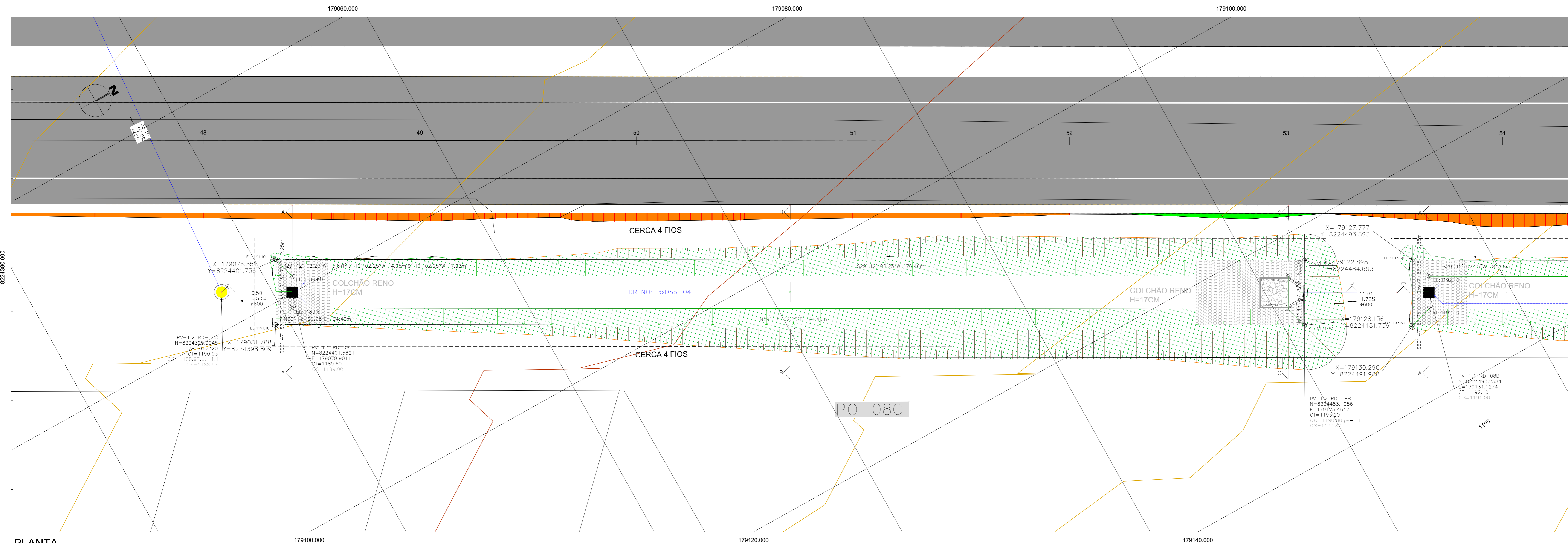
PROPRIETÁRIO: _____ CNPJ: _____

RESPONSÁVEL TÉCNICO: **Rômulo Bonelli de Faria** CAU: A26567-4
RRT: 756521

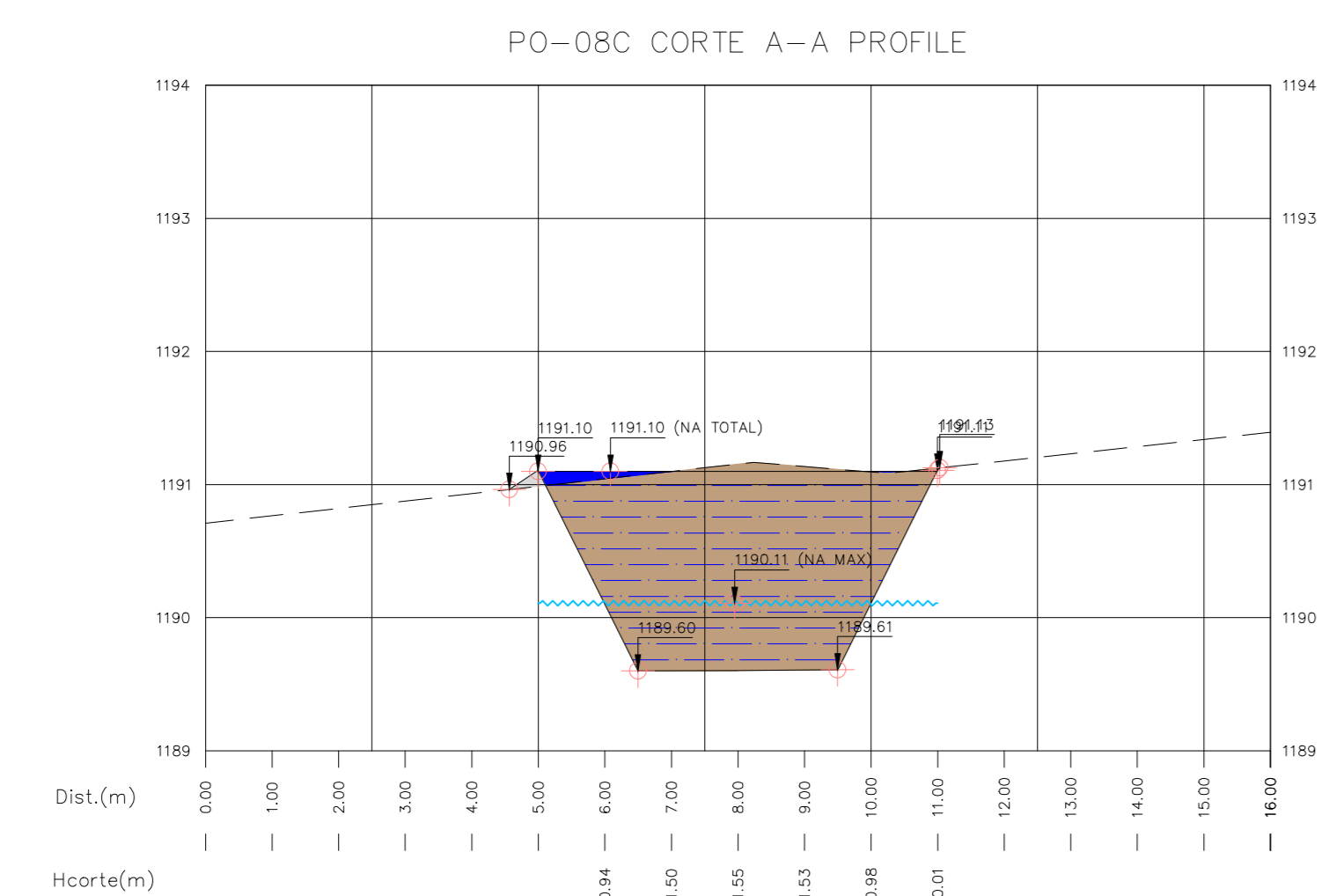
DISCIPLINA DE PROJETO: **PROJETO DE DRENAGEM** FOLHA: **17/26**

FASE PROJETO: **EXECUTIVO** DATA: **01/03/2020**

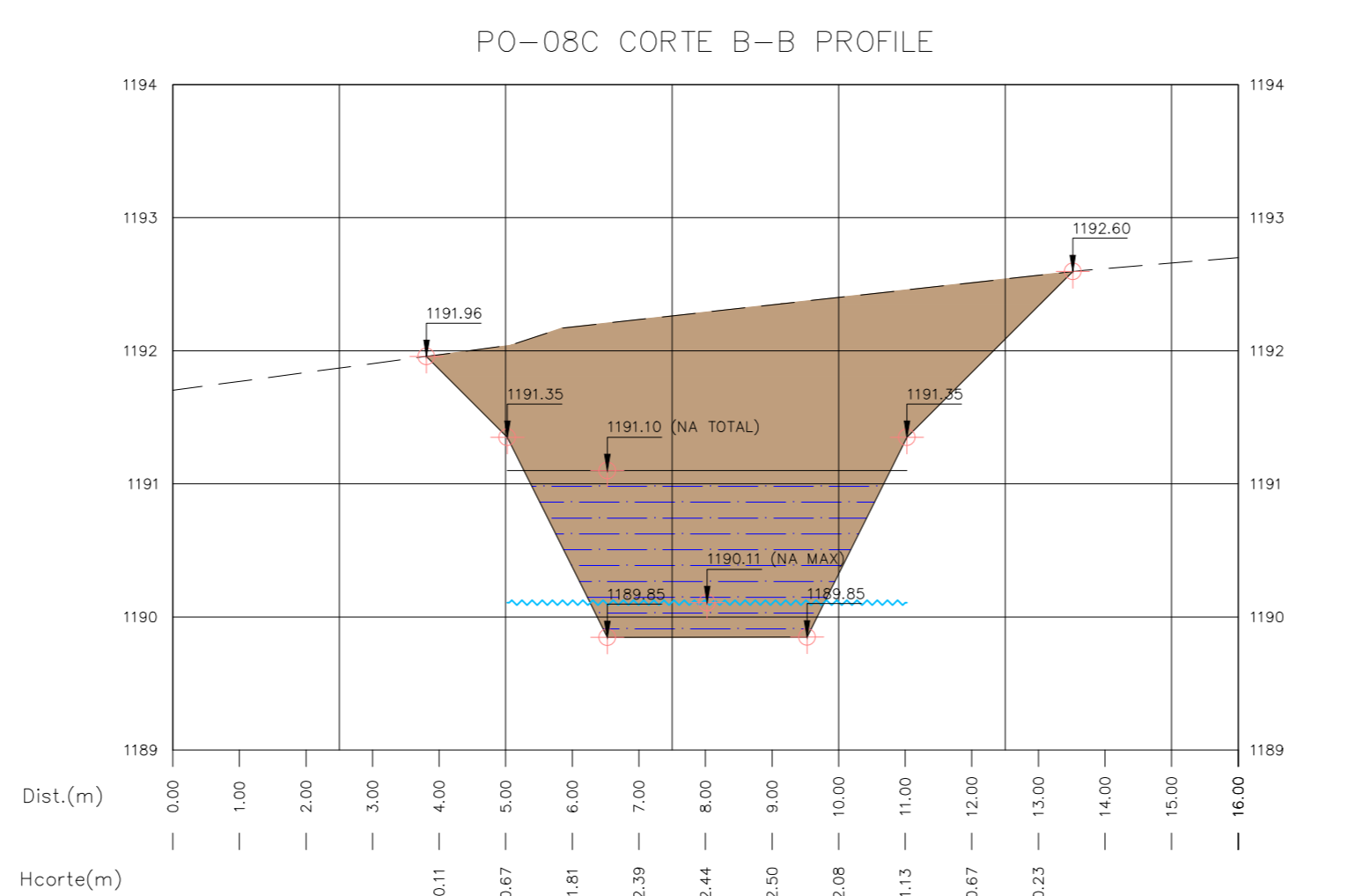
CONTEÚDO: **IMPLANTAÇÃO E CORTES PO-08B**



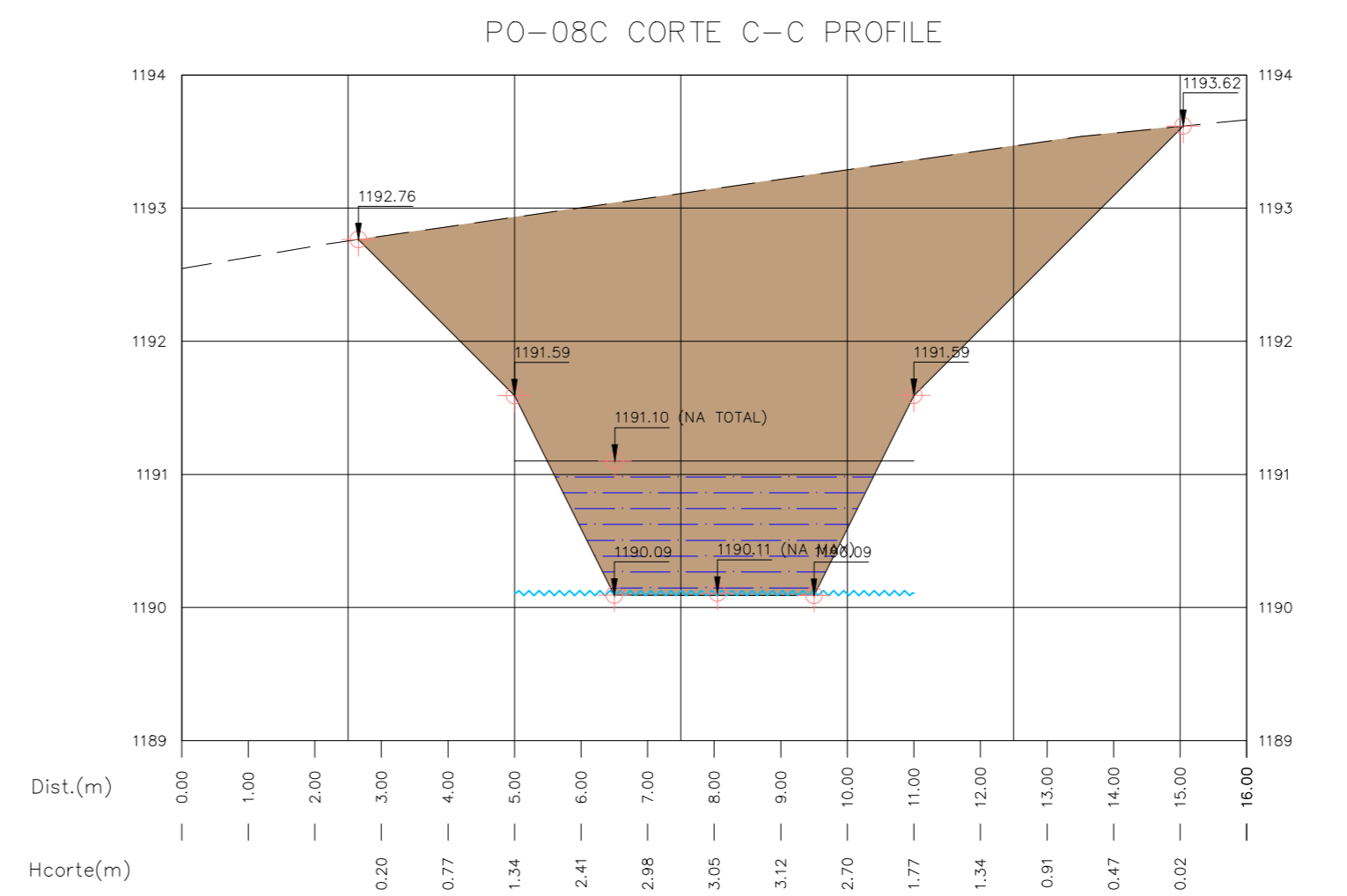
PLANTA
1:150



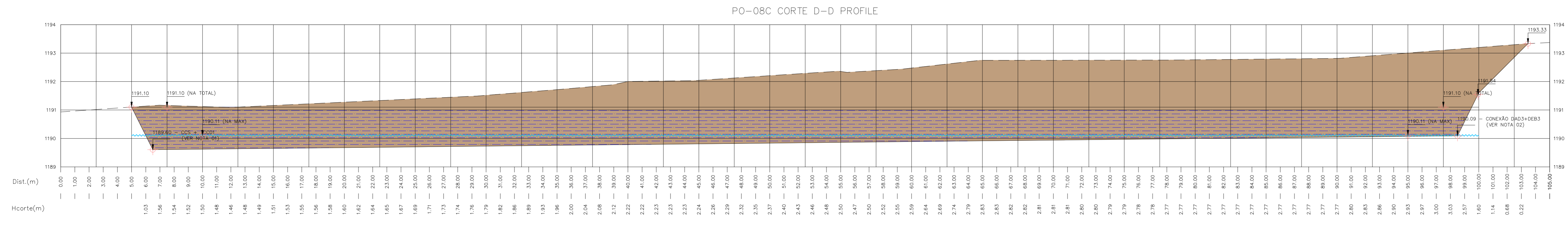
CORTE A-A
1:100 - HORIZONTAL
1:50 - VERTICAL



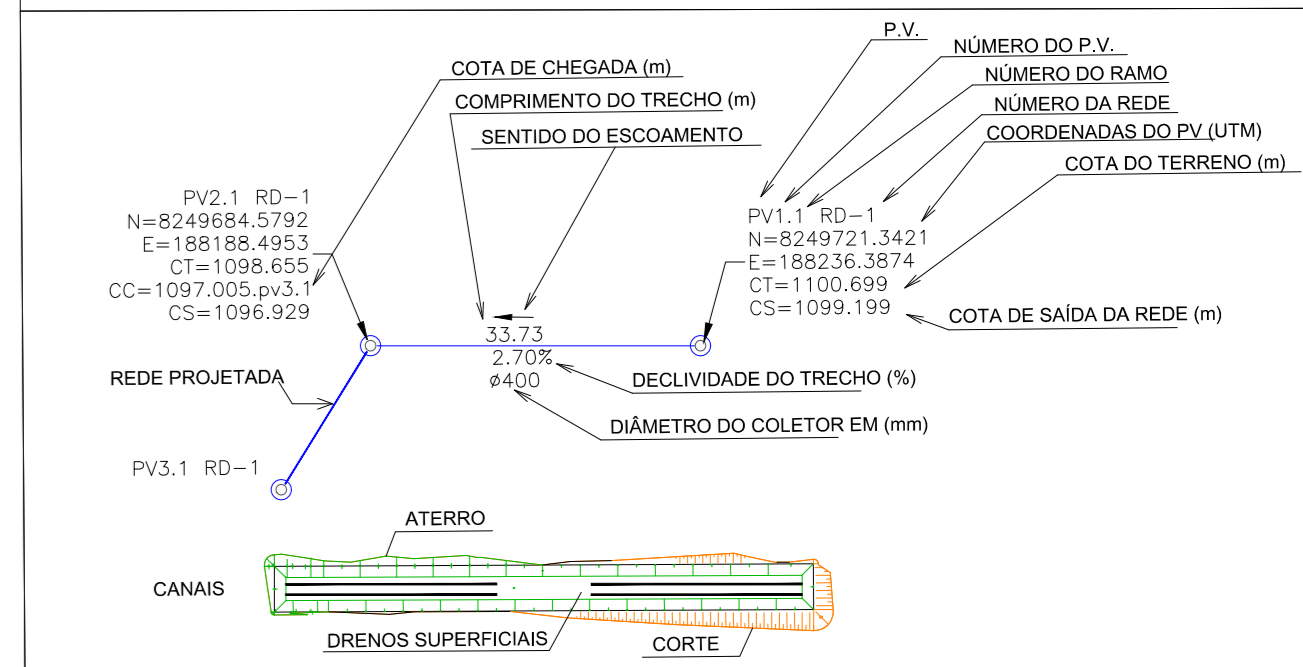
CORTE B-B
1:100 - HORIZONTAL
1:50 - VERTICAL



CORTE C-C
1:100 - HORIZONTAL
1:50 - VERTICAL



CORTE D-D
1:150 - HORIZONTAL
1:75 - VERTICAL



LEGENDA:

[Symbol]	REDE PROJETADA
[Symbol]	REDE EXISTENTE
[Symbol]	SARNETE TRANSVERSAL DE CONCRETO
[Symbol]	POÇO DE VISITA
[Symbol]	CANAL COLETORES
[Symbol]	DISPOSITIVO DE ENERGIA
[Symbol]	ÁREA PAVIMENTADA
[Symbol]	ÁREA DE TERRENO NATURAL
[Symbol]	CALÇADA
[Symbol]	CORTE BACIA
[Symbol]	PAVIMENTO EXISTENTE
[Symbol]	PAVIMENTO A MELHORAR

10					
09					
08					
07					
06					
05					
04					
03					
02					
01					
00	EMISSÃO INICIAL	DATA	SIM	NÃO	VISTO
REVISÃO	DESCRIÇÃO	DATA	SOLICITAÇÃO	DIRECIONAL	VISTO

IRECIONAL
engenharia

R. DOS OTONIS, 177 - SANTA EPICÓZIA - B. HORIZONTE/GO
CNPJ: 08.180.808/0001-11

FARE
ARQUITETURA + URBANISMO

NOME DO EMPREENDIMENTO: **VC-371**

DIREÇÃO DA OBRA: **ESTRADA VC-371 ENTRE A BR-040 E A DF-290, SANTA MARIA, DF**

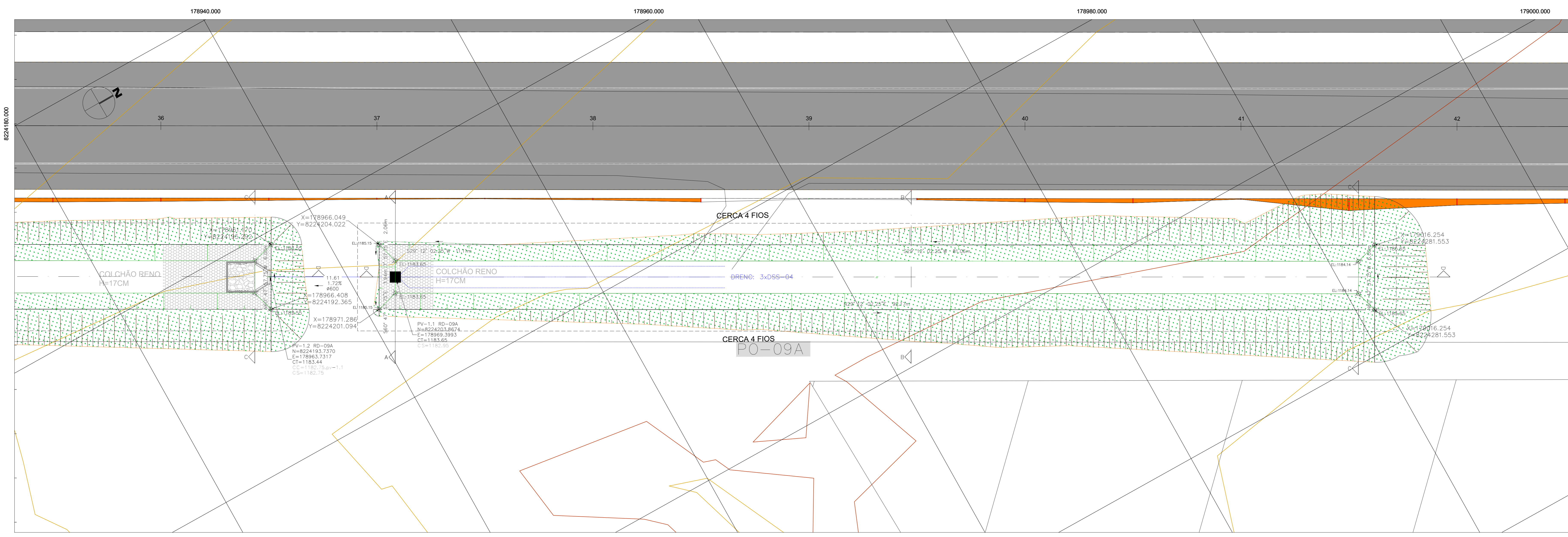
PROPRIETÁRIO: _____ CNPJ: _____

RESPONSÁVEL TÉCNICO: *[Signature]* CAUF: A29557-4
RÔMULO BONELLI H. DE FARIA RRT: 756521

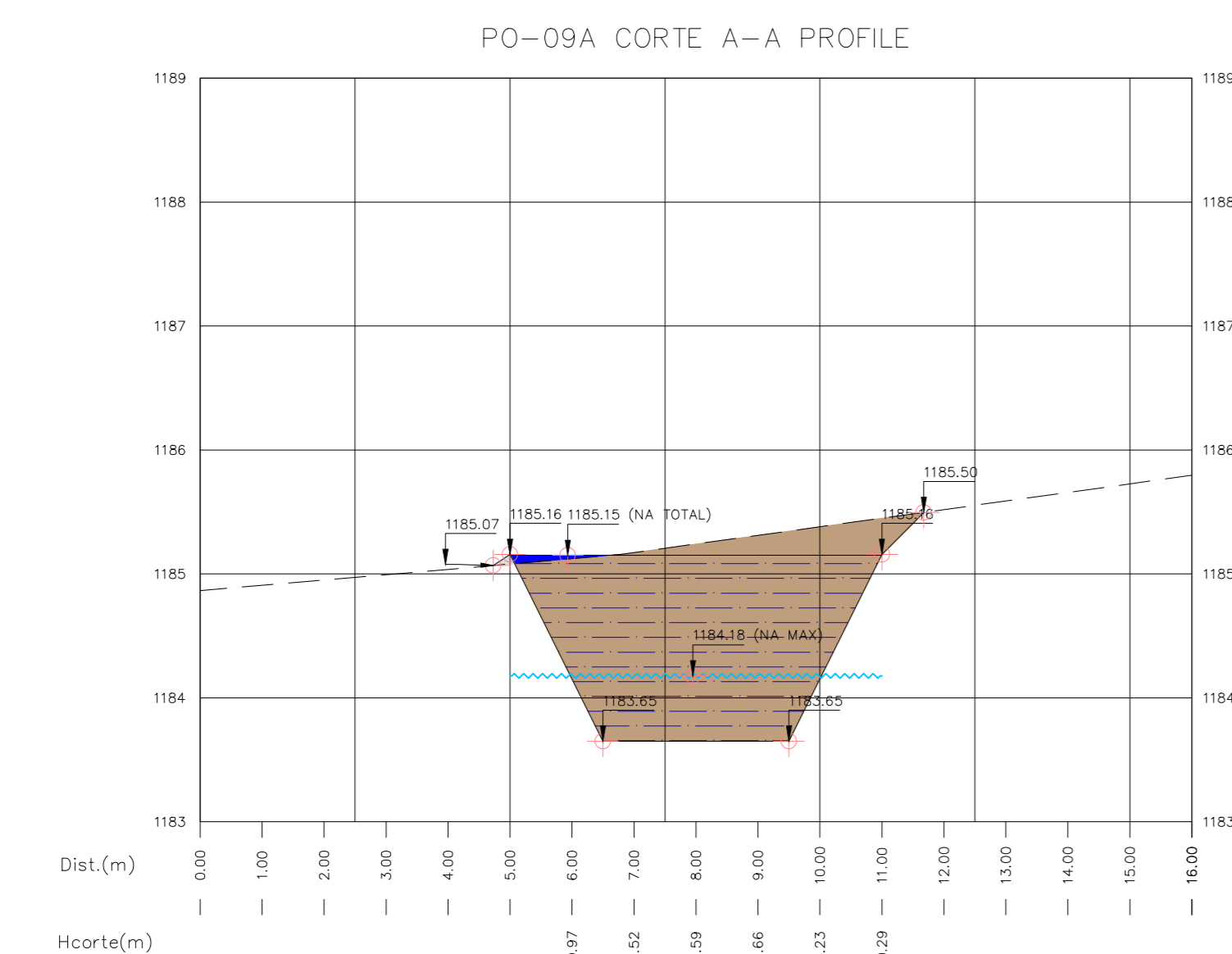
DISCIPLINA DE PROJETO: **PROJETO DE DRENAGEM** FOLHA: **18/26**

FASE PROJETO: **EXECUTIVO** DATA: **01/03/2020**

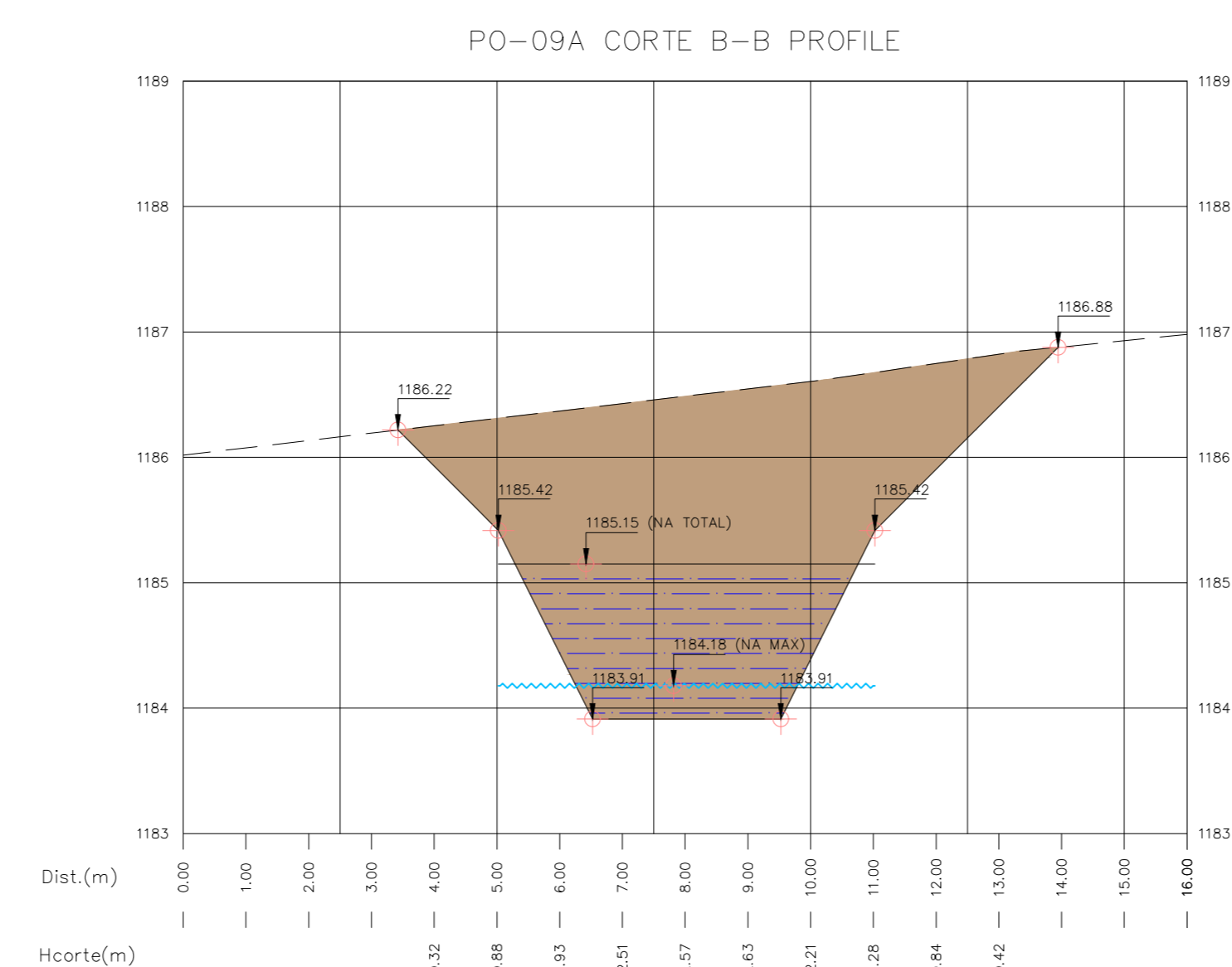
CONTEÚDO: **IMPLANTAÇÃO E CORTES PO-08C**



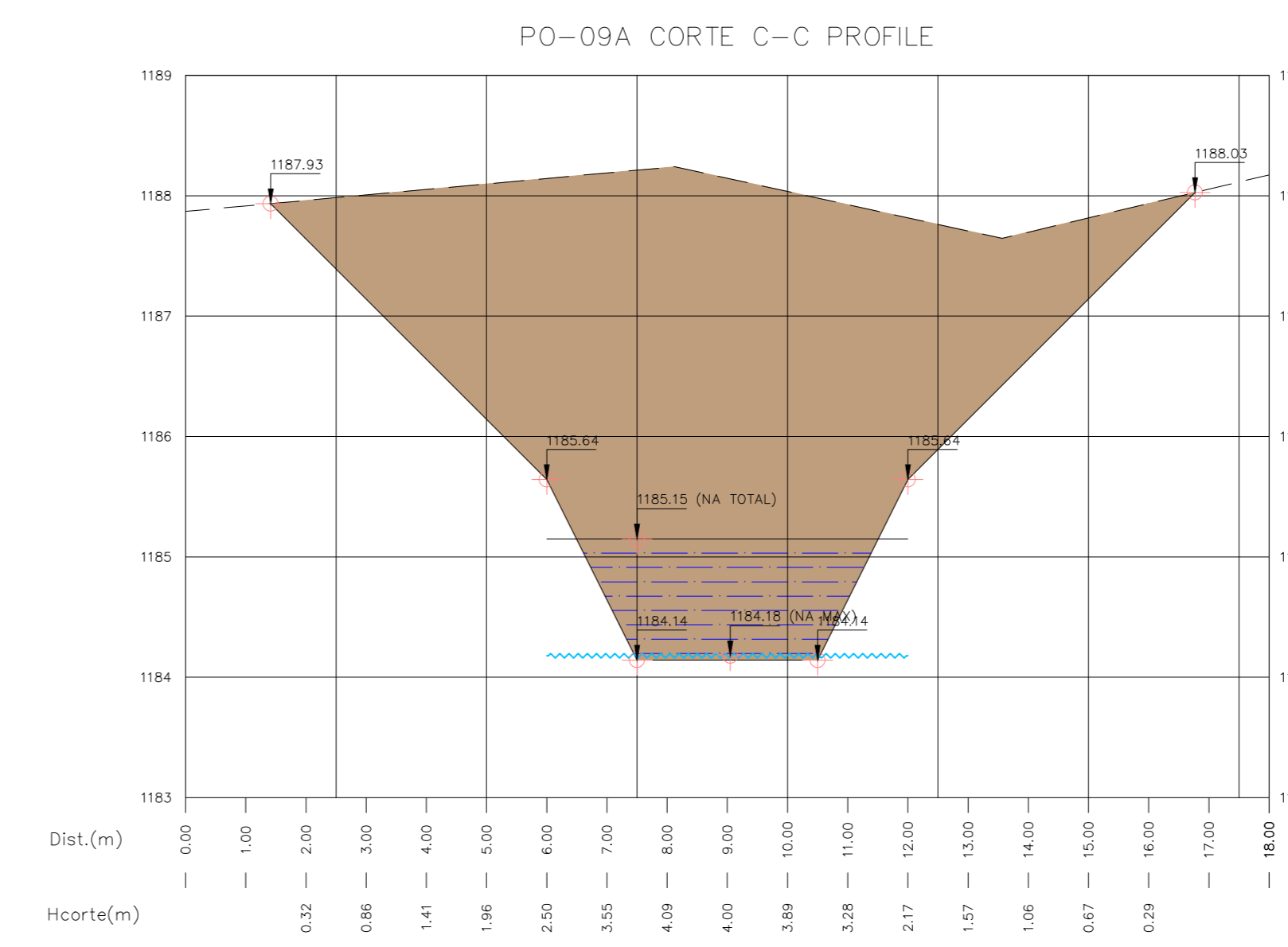
PLANTA
1:150



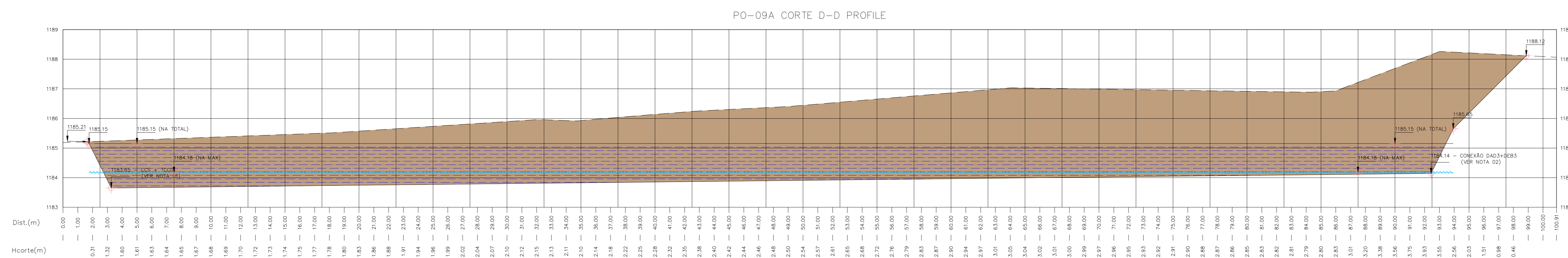
CORTE A-A
1:100 - HORIZONTAL
1:50 - VERTICAL



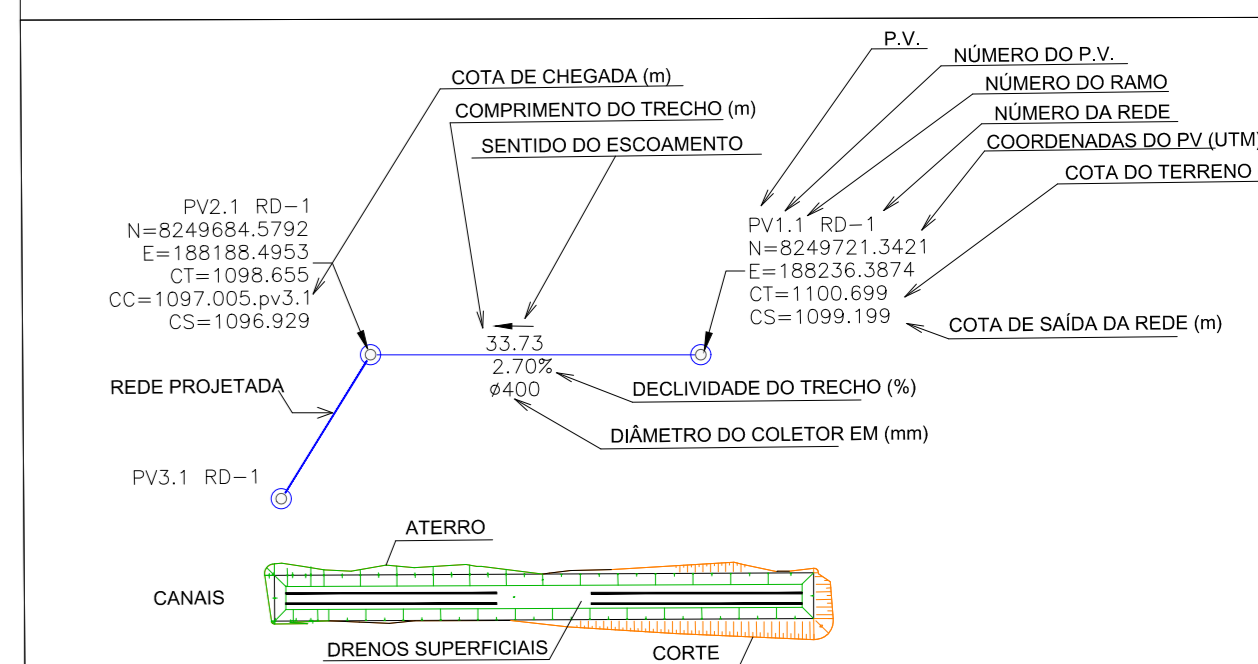
CORTE B-B
1:100 - HORIZONTAL
1:50 - VERTICAL



CORTE C-C
1:100 - HORIZONTAL
1:50 - VERTICAL



CORTE D-D
1:150 - HORIZONTAL
1:75 - VERTICAL



LEGENDA:

[Symbol]	REDE PROJETADA
[Symbol]	REDE EXISTENTE
[Symbol]	SARRETE TRANSVERSAL DE CONCRETO
[Symbol]	POÇO DE VISITA
[Symbol]	CARCA COLETORA
[Symbol]	DISPOSITIVO DE ENERGIA
[Symbol]	ÁREA PAVIMENTADA
[Symbol]	ÁREA DE TERREMO NATURAL
[Symbol]	COLCHÃO
[Symbol]	CORTE BACIA
[Symbol]	PAVIMENTO EXISTENTE
[Symbol]	PAVIMENTO A MELHORAR

10					
09					
08					
07					
06					
05					
04					
03					
02					
01					
00		EMISSÃO INICIAL	DATA	SIM	NÃO
REVISÃO	DESCRIÇÃO	DATA	SOLICITAÇÃO	DIRECIONAL	VISTO

IRECIONAL
engenharia
R. DOS OTONIS, 177 - SANTA EPÔNIA - B. HORIZONTE/ING
CNPJ: 08.180.809/0001-11 - LARANJEIRA

FARE
ARQUITETURA + URBANISMO

NOME DO EMPREENDIMENTO: **VC-371**

ENDEREÇO DA OBRA: **ESTRADA VC-371 ENTRE A BR-040 E A DF-290, SANTA MARIA, DF**

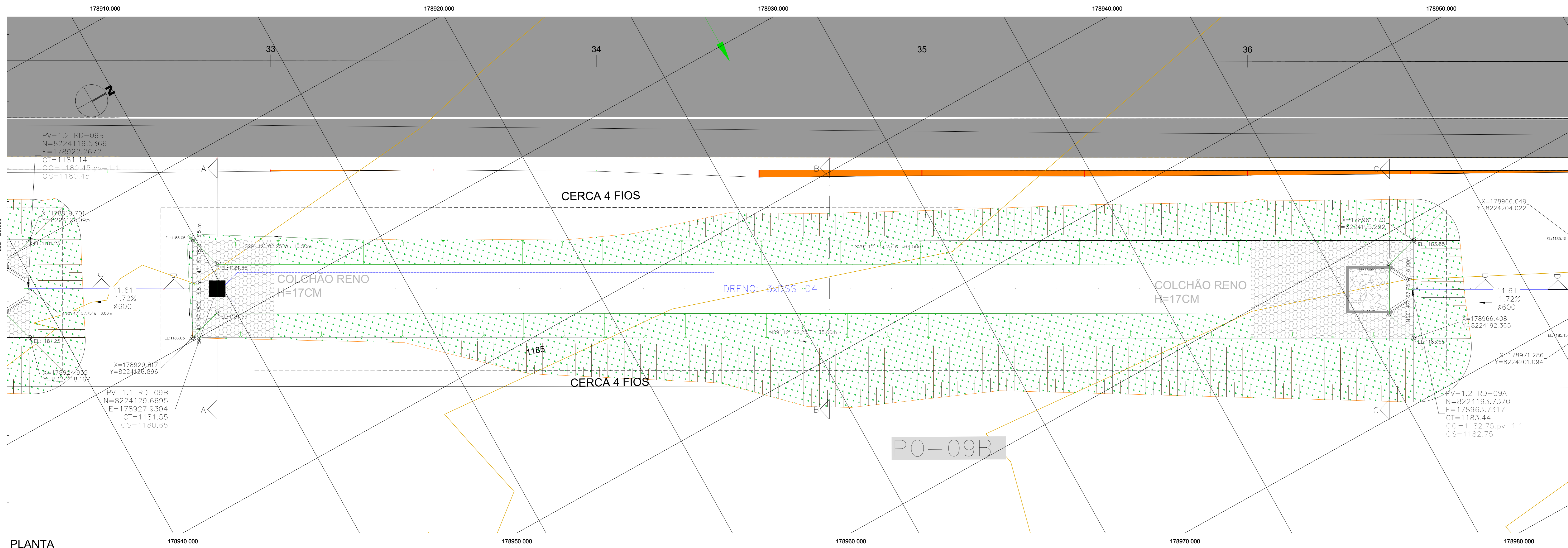
PROPRIETÁRIO: _____ CNPJ: _____

RESPONSÁVEL TÉCNICO: *[Signature]* CAU: A29557-4
RÔMULO BONELLI H. DE FARIA RRT: 756521

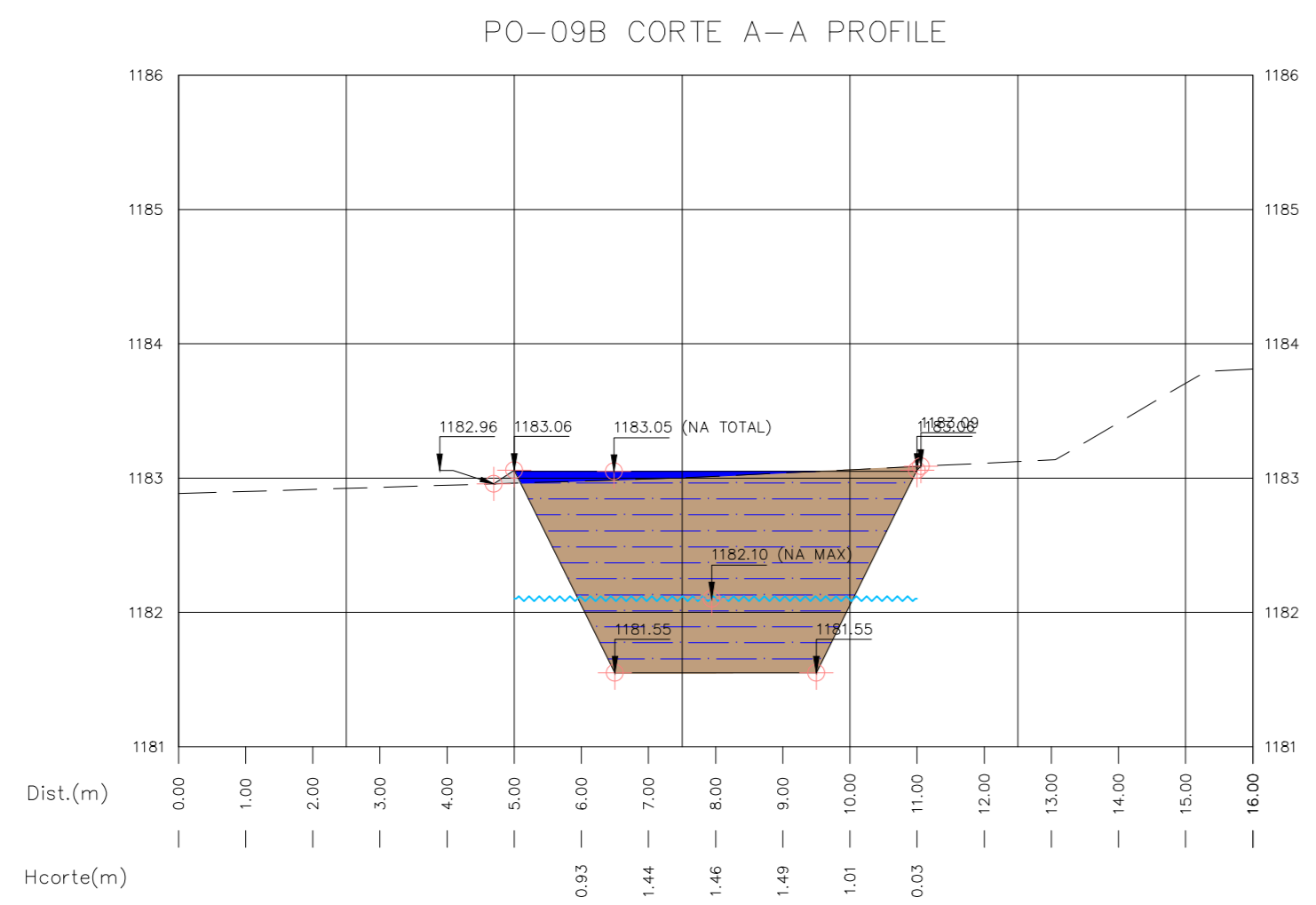
DISCIPLINA DE PROJETO: **PROJETO DE DRENAGEM** FOLHA: **19/26**

FASE PROJETO: **EXECUTIVO** DATA: **01/03/2020**

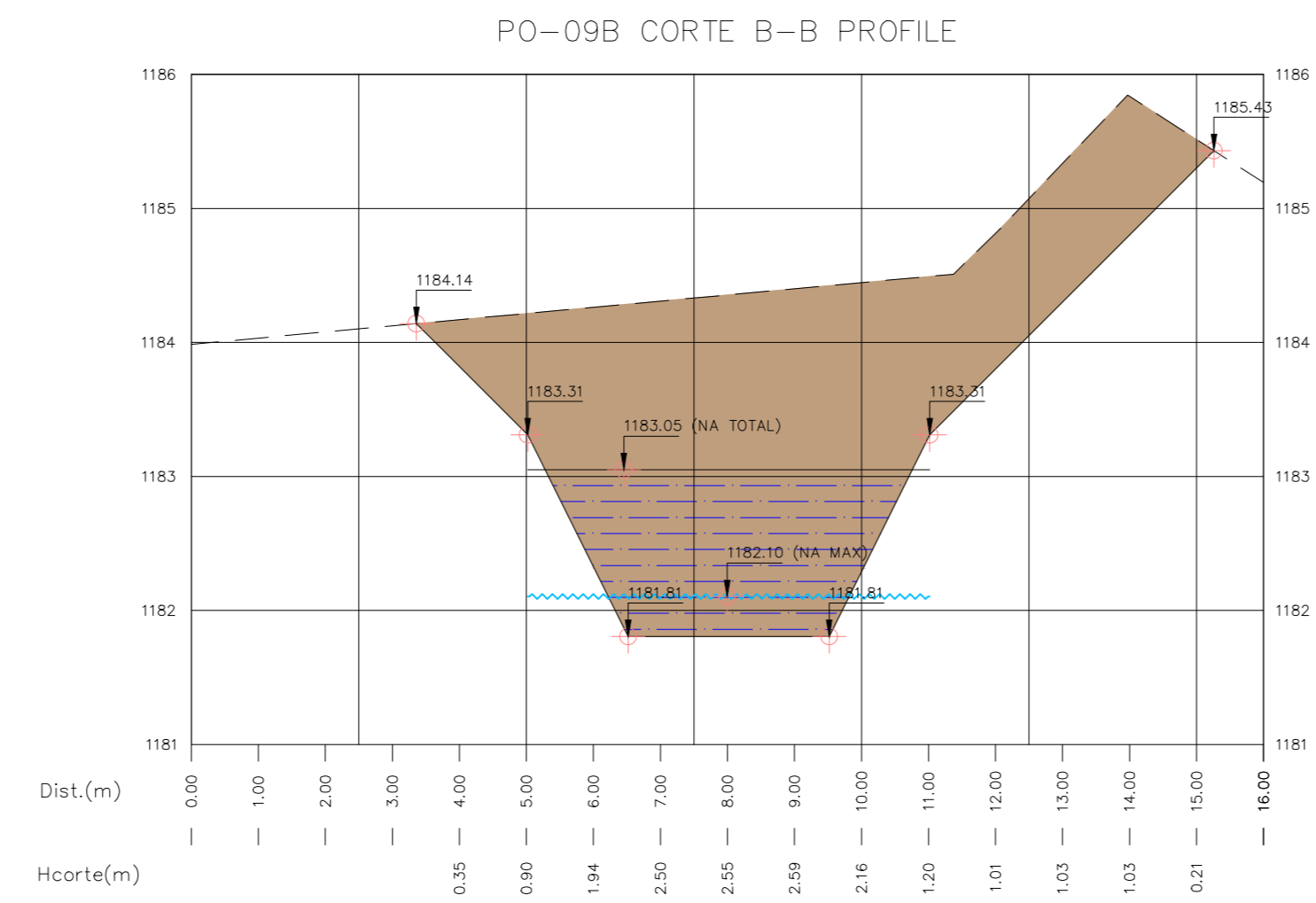
CONTEÚDO: **IMPLANTAÇÃO E CORTES PO-09A**



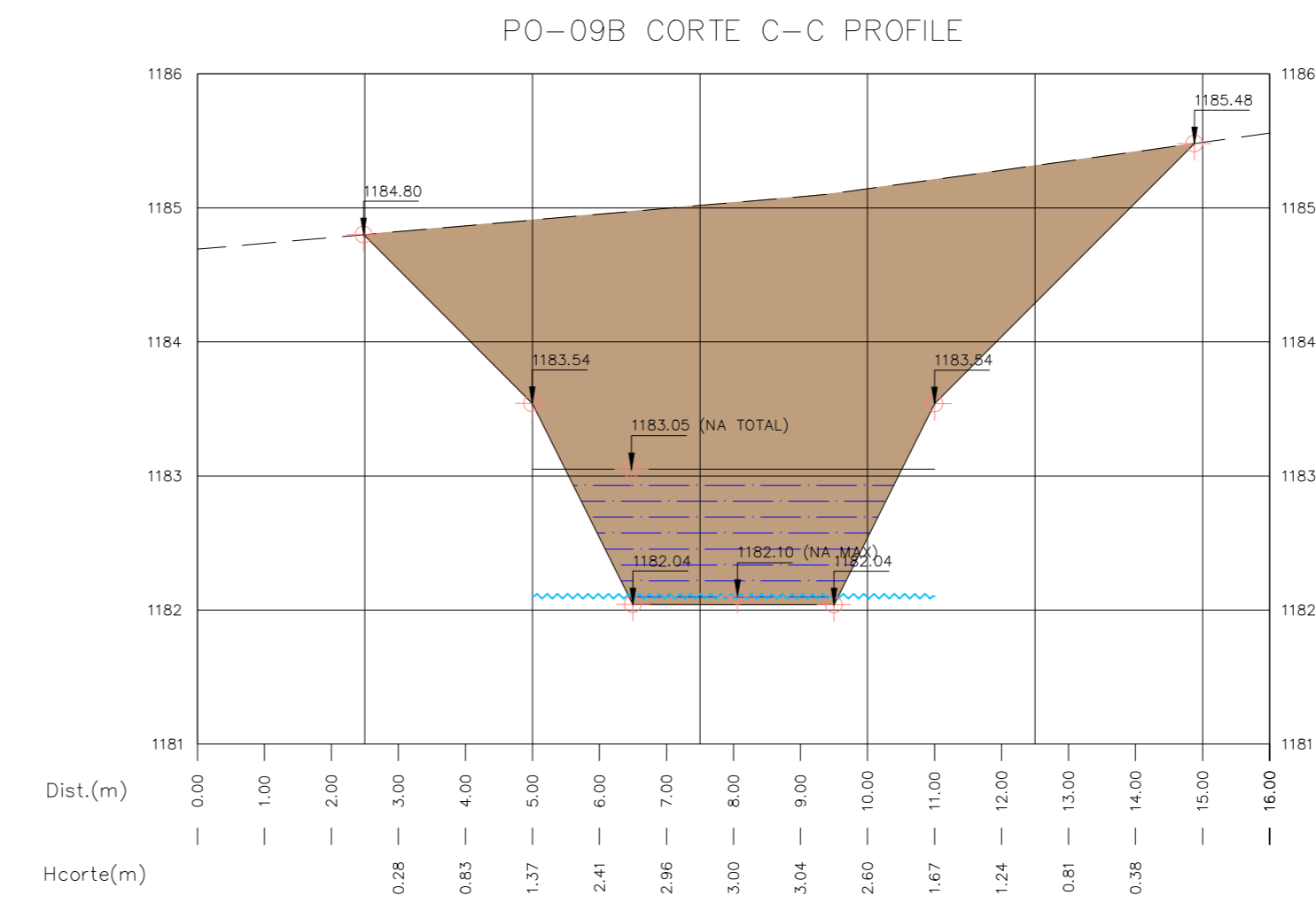
PLANTA
1:150



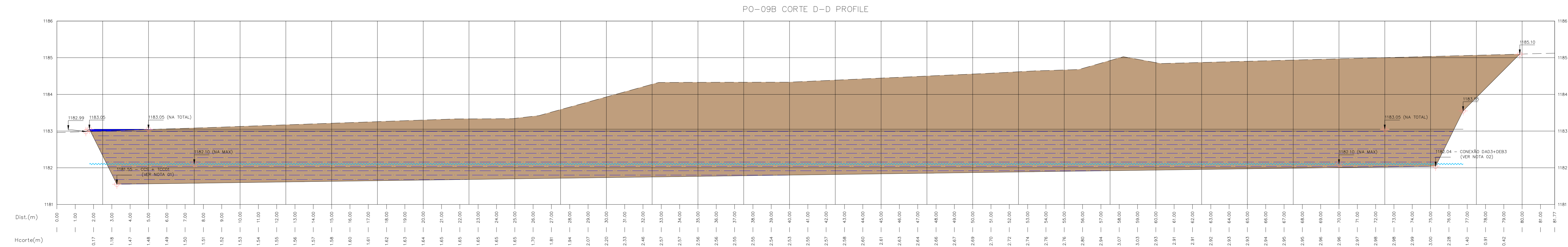
CORTE A-A
1:100 - HORIZONTAL
1:50 - VERTICAL



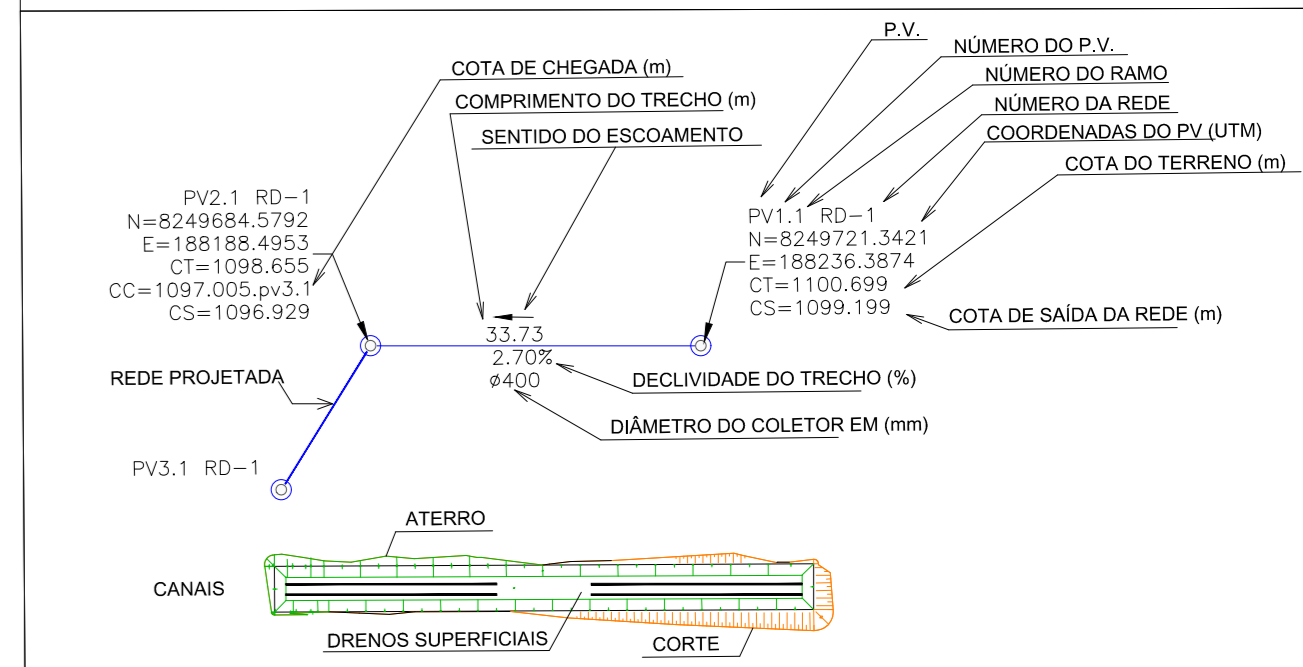
CORTE B-B
1:100 - HORIZONTAL
1:50 - VERTICAL



CORTE C-C
1:100 - HORIZONTAL
1:50 - VERTICAL



CORTE D-D
1:150 - HORIZONTAL
1:75 - VERTICAL



LEGENDA:

REDE PROJETADA
REDE EXISTENTE
SARRETE TRANSVERSAL DE CONCRETO
POÇO DE VISITA
CANAL
DRENØS SUPERFICIAIS
CORTE
ATERRO
DECLIVIDADE DO TRECHO (N)
DIÂMETRO DO COLETOR EM (mm)
QUANTIDADE DO TRECHO (m)
SENTIDO DO ESCORRIMENTO
COTA DE CHEGADA (m)
COTA DE SAÍDA DA REDE (m)
COORDENADAS SOZUS (UTM)
NUMERO DO RAMO
NUMERO DA REDE
NUMERO DO TERRENO (m)

10					
09					
08					
07					
06					
05					
04					
03					
02					
01					
00	EMISSÃO INICIAL	DATA	SIM	NÃO	VISTO
REVISÃO	DESCRIÇÃO	DATA	SOLICITAÇÃO DIRECIONAL		VISTO

IRECIONAL
engenharia

R. DOS OTONIS, 177 - SANTA EPÔNIA - B. HORIZONTEINO
CNPJ: 08.180.809/0001-10

FARE
ARQUITETURA + URBANISMO

HOMENAGEM DO EMPREENDIMENTO

VC-371

ENDEREÇO DA OBRA: ESTRADA VC-371 ENTRE A BR-040 E A DF-290, SANTA MARIA, DF

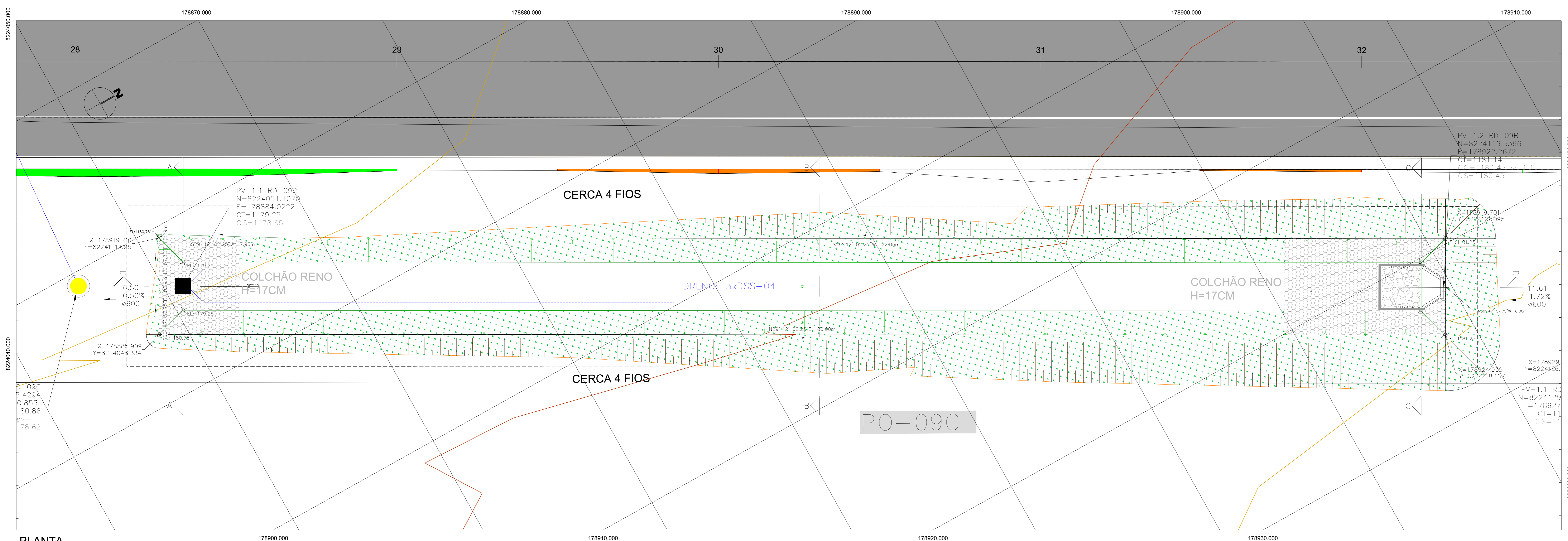
PROPRIETÁRIO: _____ CNPJ: _____

RESPONSÁVEL TÉCNICO: *Rômulo Bonelli H. de Faria* CAU: A29557-4 RRT: 756521

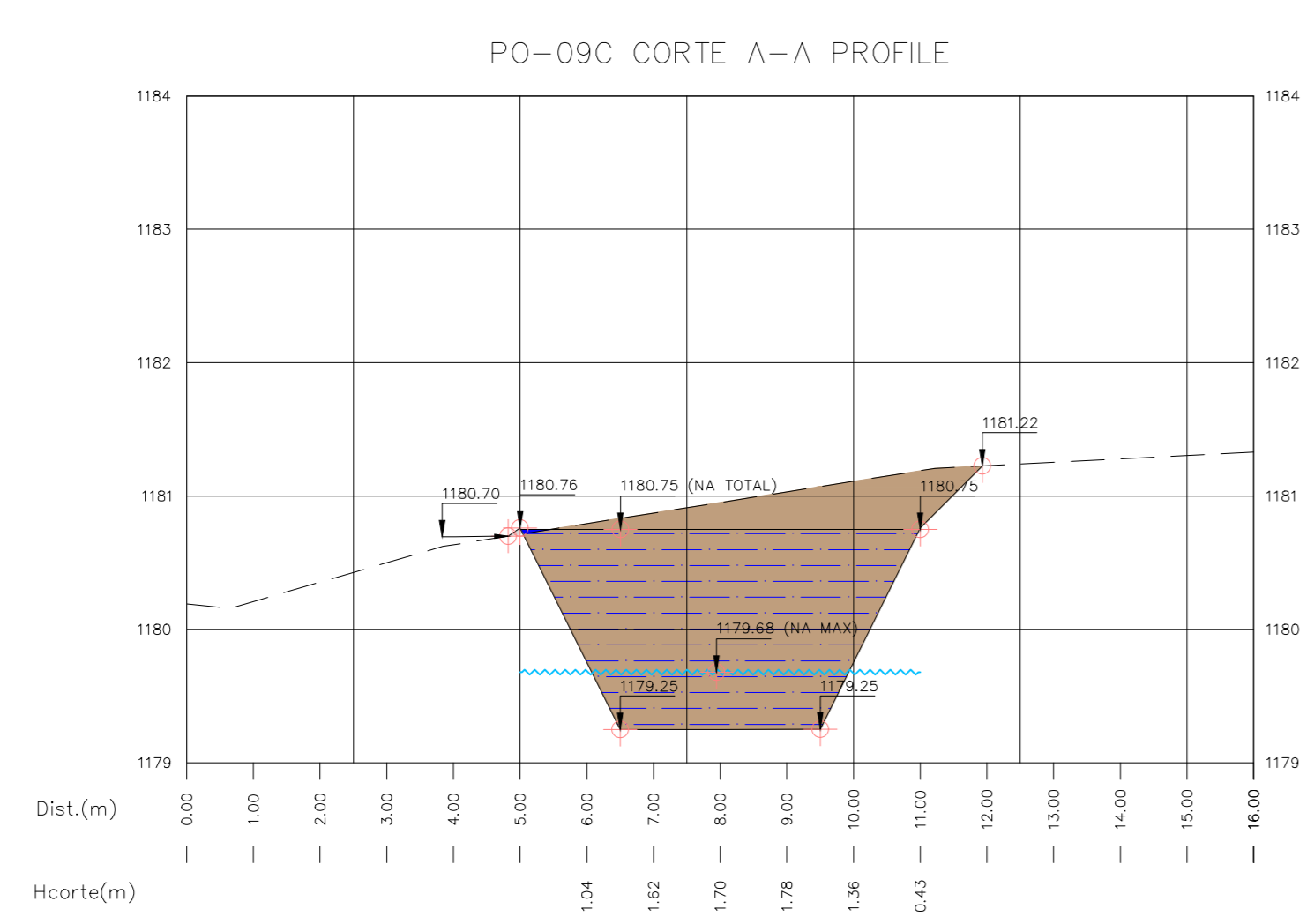
DISCIPLINA DE PROJETO: PROJETO DE DRENAGEM FOLHA: 20/26

FASE PROJETO: EXECUTIVO DATA: 01/03/2020

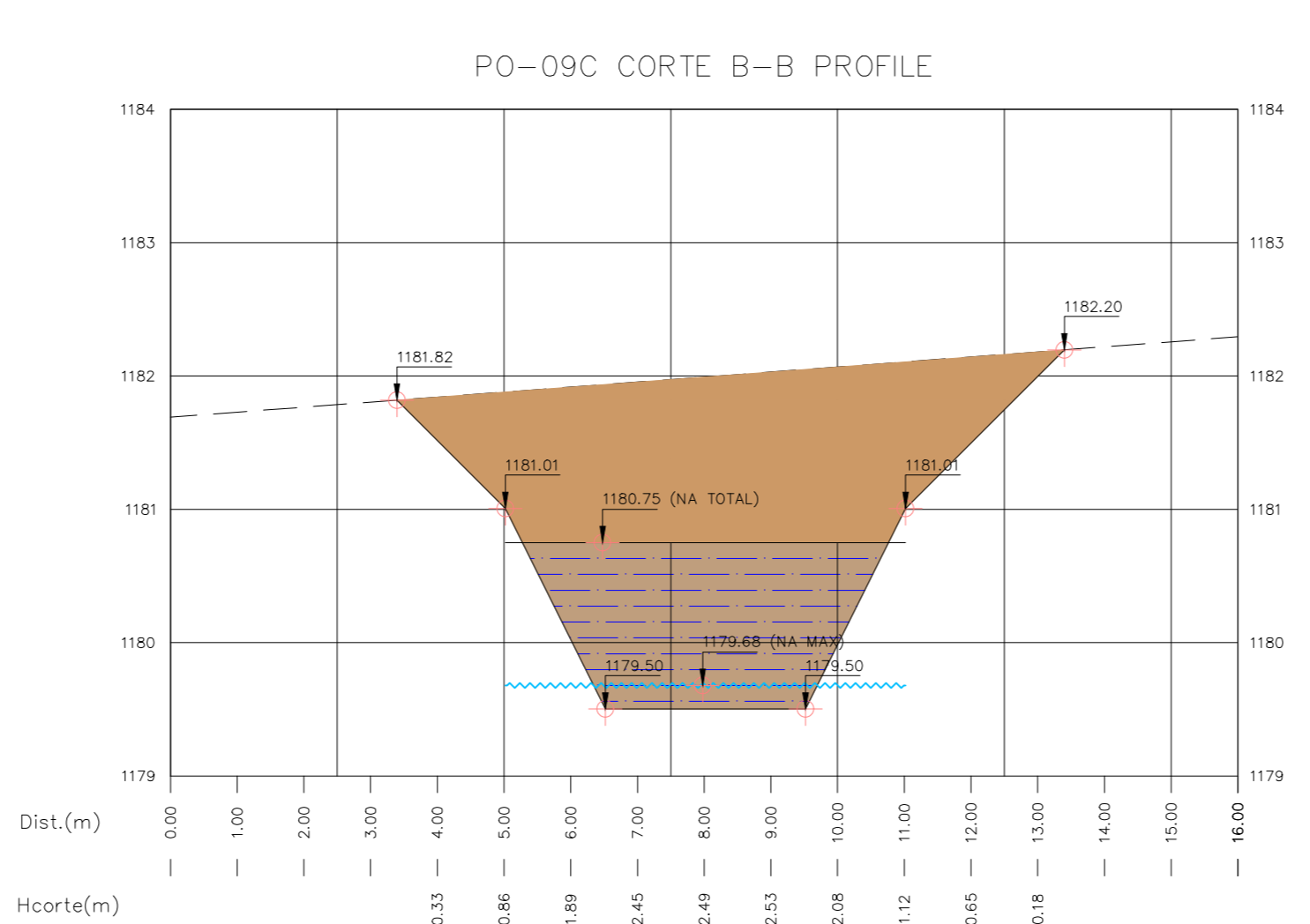
CONTEÚDO: IMPLANTAÇÃO E CORTES PO-09B



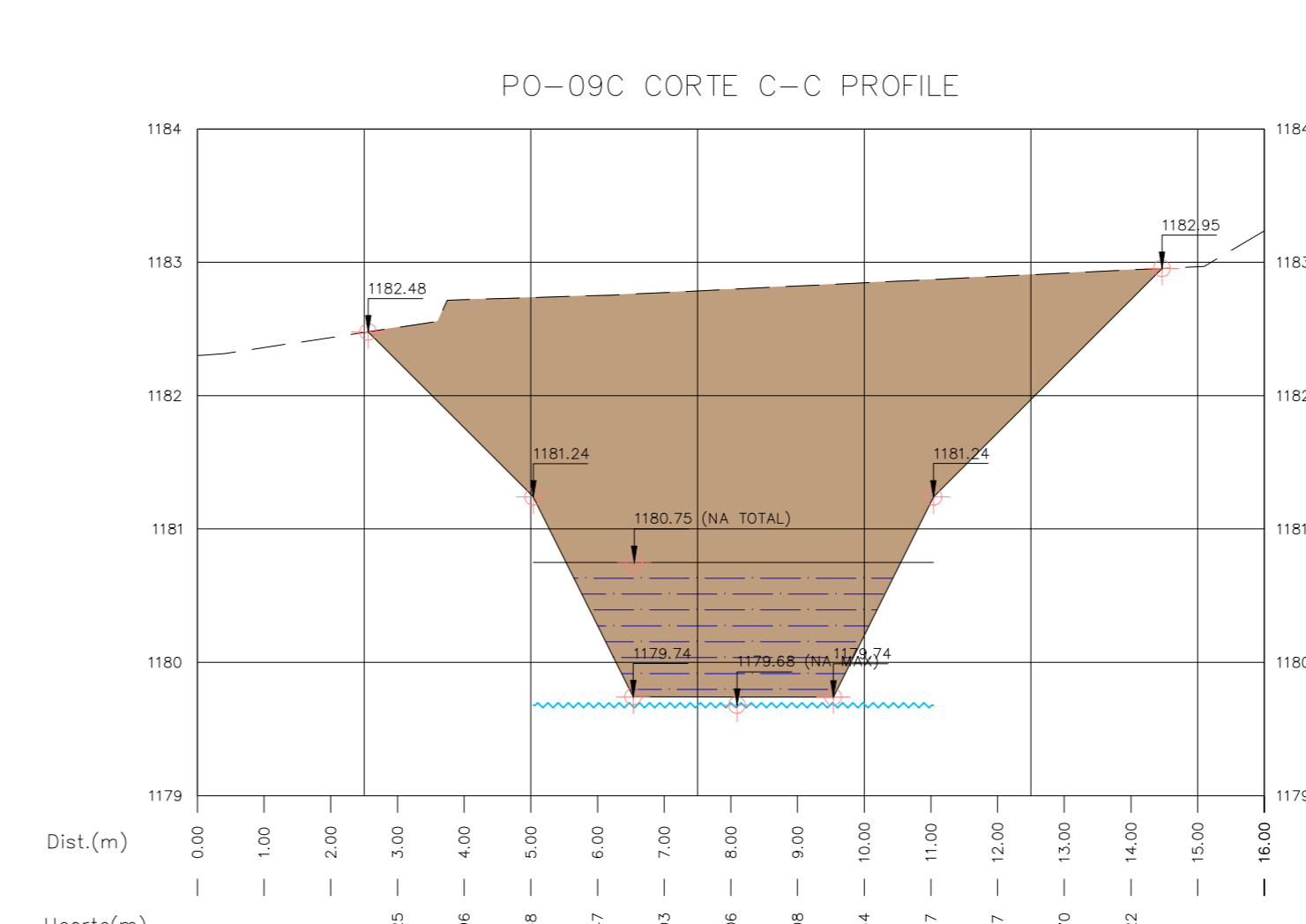
PLANTA
1:100



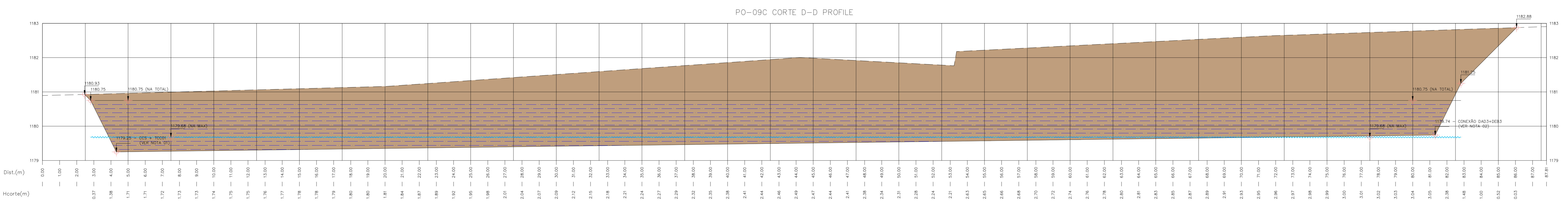
CORTE A-A
1:100 - HORIZONTAL
1:50 - VERTICAL



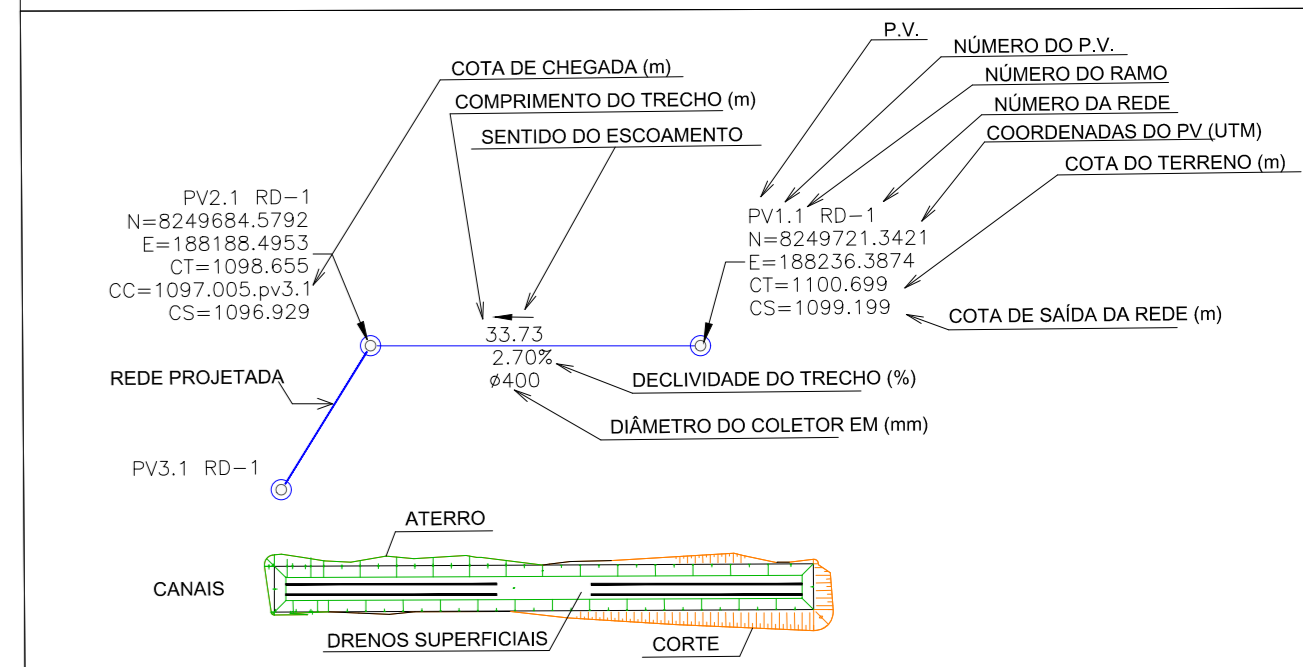
CORTE B-B
1:100 - HORIZONTAL
1:50 - VERTICAL



CORTE C-C
1:100 - HORIZONTAL
1:50 - VERTICAL



CORTE D-D
1:150 - HORIZONTAL
1:75 - VERTICAL



10	09	08	07	06	05	04	03	02	01	00	EMISSÃO INICIAL	DATA	SIM	NÃO	VISTO
REVISÃO											DESCRIÇÃO	DATA	SOLICITAÇÃO	DIRECIONAL	VISTO

10															
09															
08															
07															
06															
05															
04															
03															
02															
01															
00															

DIRECIONAL
engenharia

R. DOS OTONIS, 177 - SANTA ESPERANÇA - B. HORIZONTE - CEP. 36.160-000 - ILHUSIÃO

FARE
ARQUITETURA + URBANISMO

NOME DO EMPREENDIMENTO: **VC-371**

ENDEREÇO DA OBRA: **ESTRADA VC-371 ENTRE A BR-040 E A DF-290, SANTA MARIA, DF**

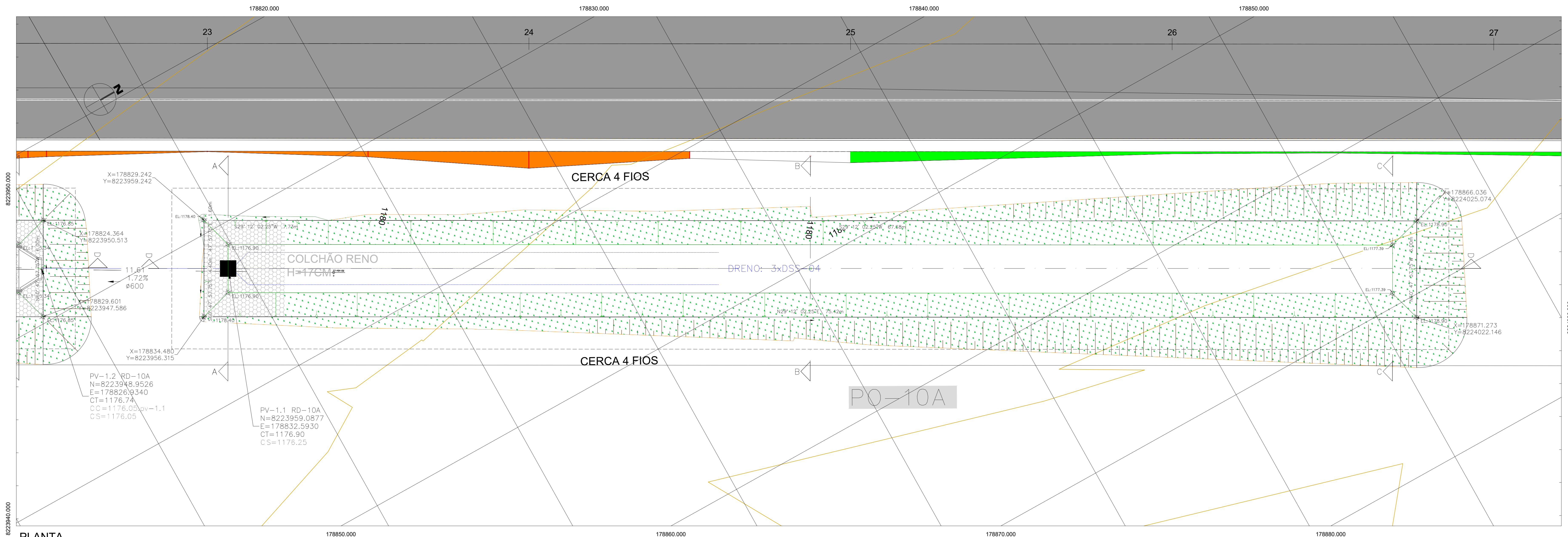
PROPRIETÁRIO: _____ CNPJ: _____

RESPONSÁVEL TÉCNICO: *[Assinatura]* CAU: A29557-4
RÔMULO BONELLI H. DE FARIA RRT: 756521

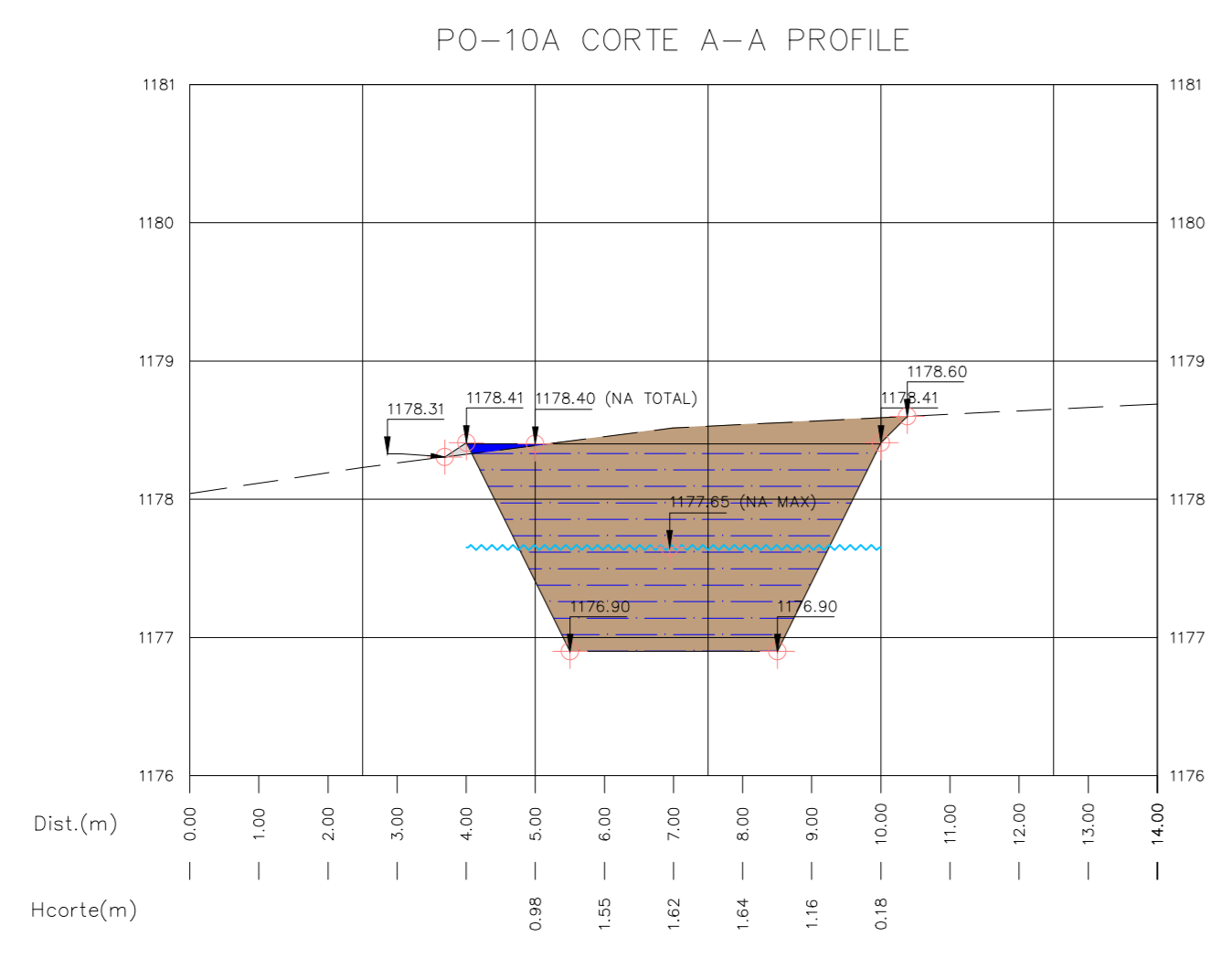
DISCIPLINA DE PROJETO: **PROJETO DE DRENAGEM** FOLHA: **21/26**

FASE PROJETO: **EXECUTIVO** DATA: **01/03/2020**

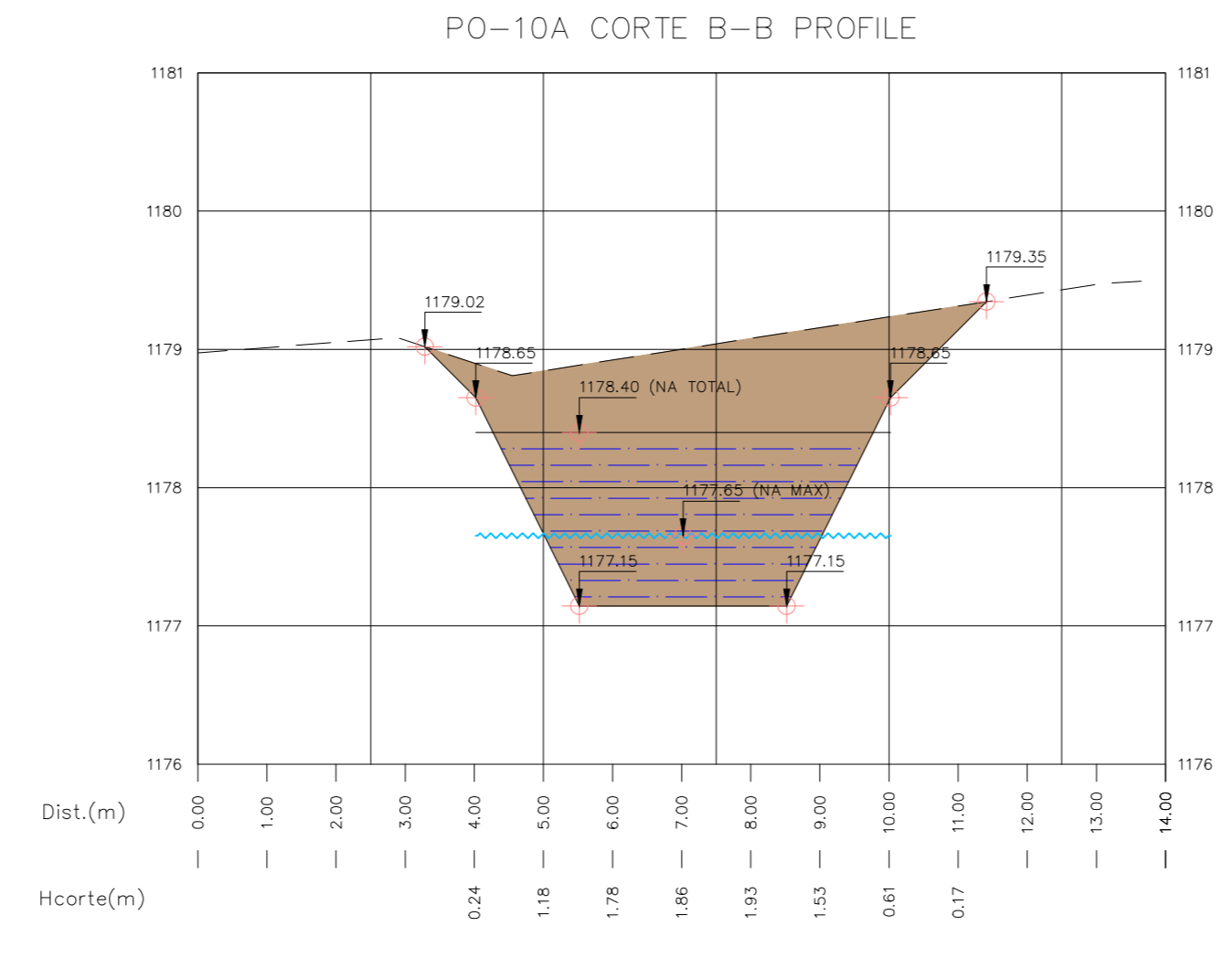
CONTEÚDO: **IMPLANTAÇÃO E CORTES PO-09C**



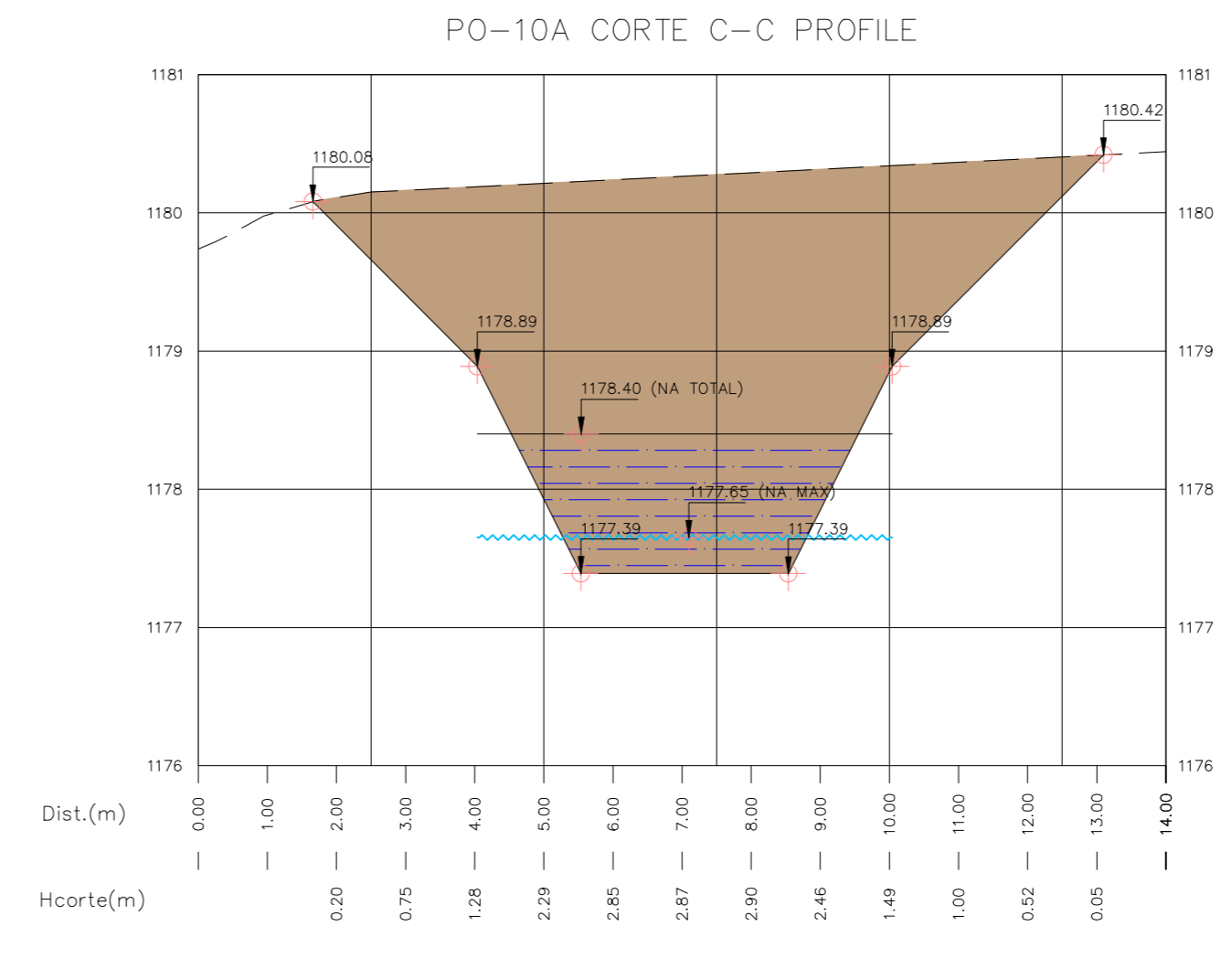
PLANTA 1:100



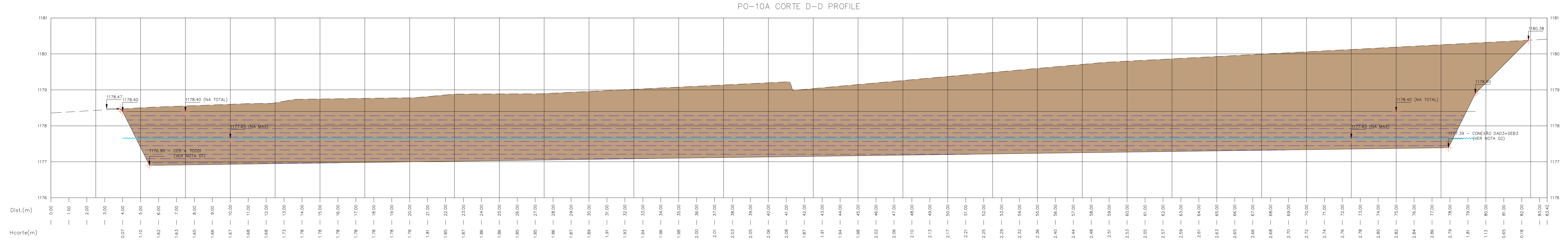
CORTE A-A
1:100 - HORIZONTAL
1:50 - VERTICAL



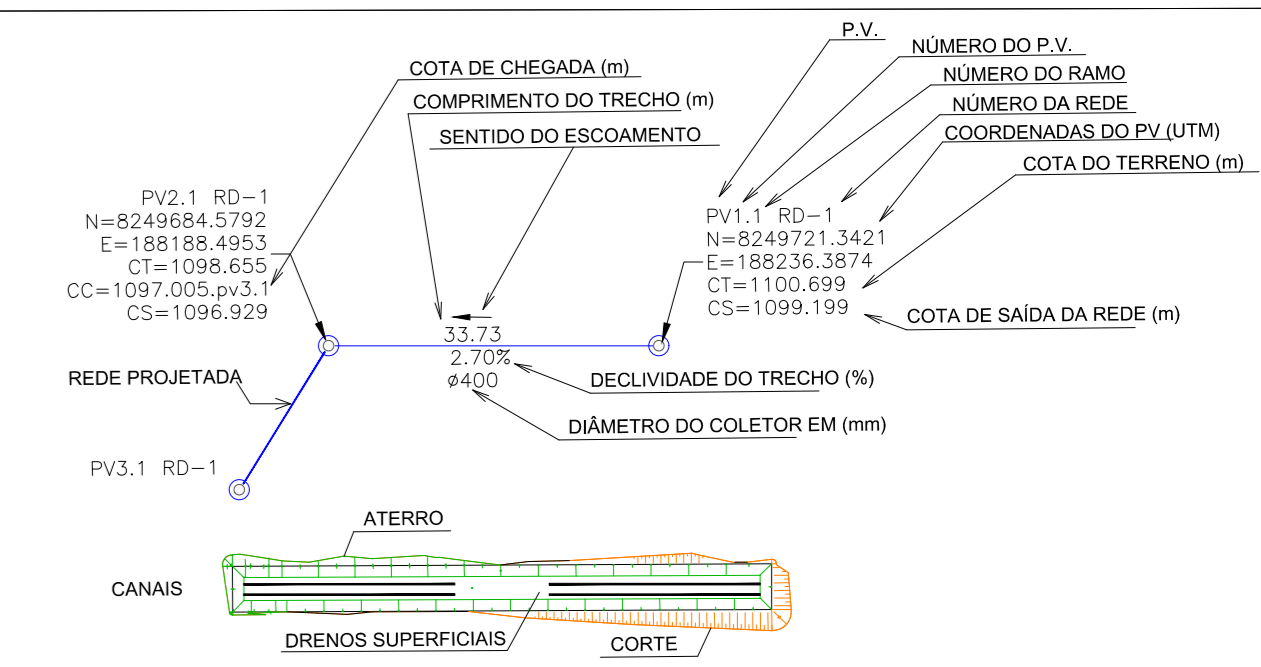
CORTE B-B
1:100 - HORIZONTAL
1:50 - VERTICAL



CORTE C-C
1:100 - HORIZONTAL
1:50 - VERTICAL



CORTE D-D
1:150 - HORIZONTAL
1:75 - VERTICAL



LEGENDA:

- REDE PROJETADA
- REDE EXISTENTE
- SARDETE TRANSICIONAL DE CONCRETO
- POÇO DE VISITA
- CANAL
- DRENOS SUPERFICIAIS
- CORTES

REVISÃO	EMISSÃO INICIAL	DATA	SIM	NÃO	VISTO
00					
01					
02					
03					
04					
05					
06					
07					
08					
09					
10					

IRECIONAL
engenharia

R. DOS OTONIS, 177 - SANTA EPÔNIA - B. HORIZONTE/MS
CNPJ: 08.108.075/0001-01

FARE
ARQUITETURA + URBANISMO

NOME DO EMPREENDIMENTO
VC-371

ENDEREÇO DA OBRA
ESTRADA VC-371 ENTRE A BR-040 E A DF-290, SANTA MARIA, DF

PROPRIETÁRIO
PROPRIETÁRIO

RESPONSÁVEL TÉCNICO
Rômulo Bonelli H. de Faria

DISCIPLINA DO PROJETO
PROJETO DE DRENAGEM

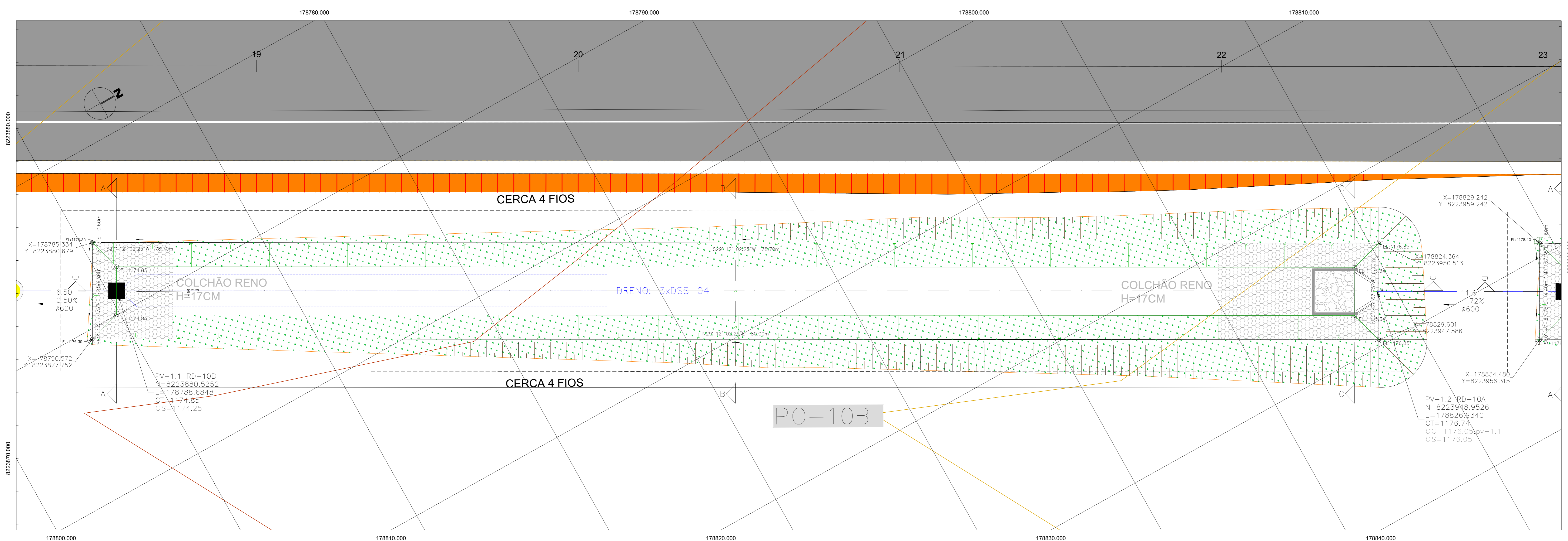
FASE PROJETO
EXECUTIVO

CONTEÚDO
IMPLANTAÇÃO E CORTES PO-10A

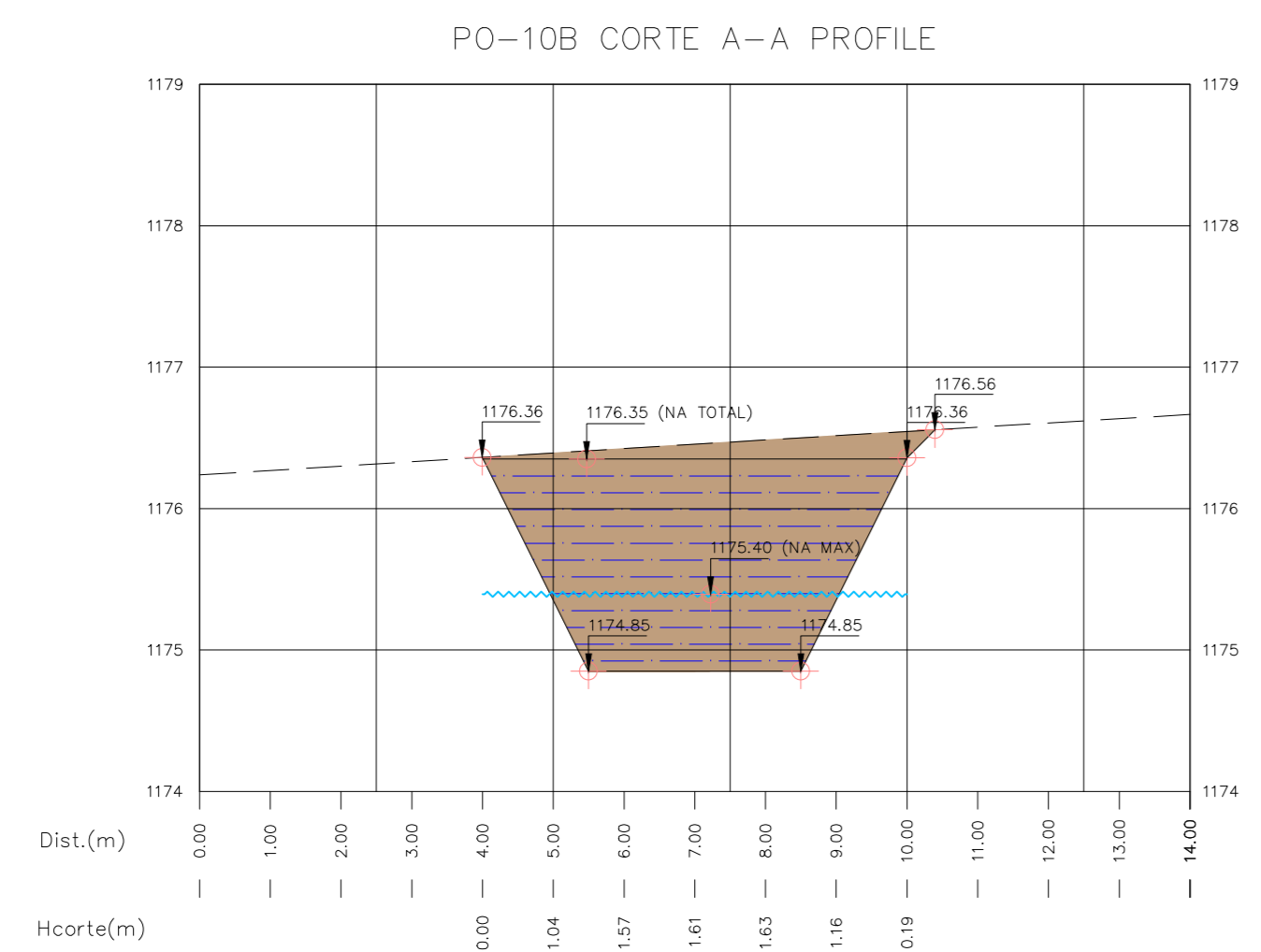
CNPJ:
CAU: A29557-4
RRT: 756521

FOLHA
22/26

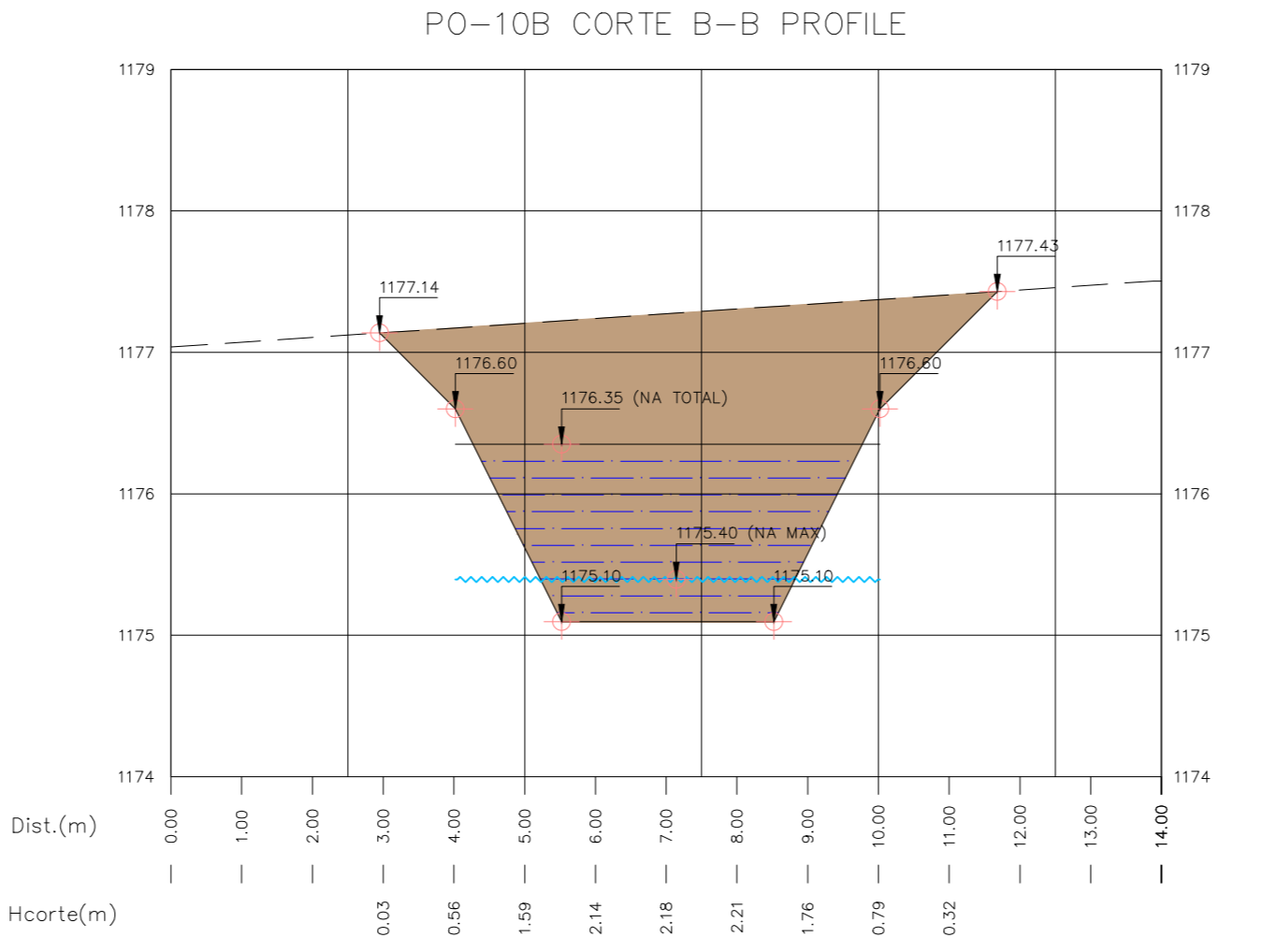
DATA
01/03/2020



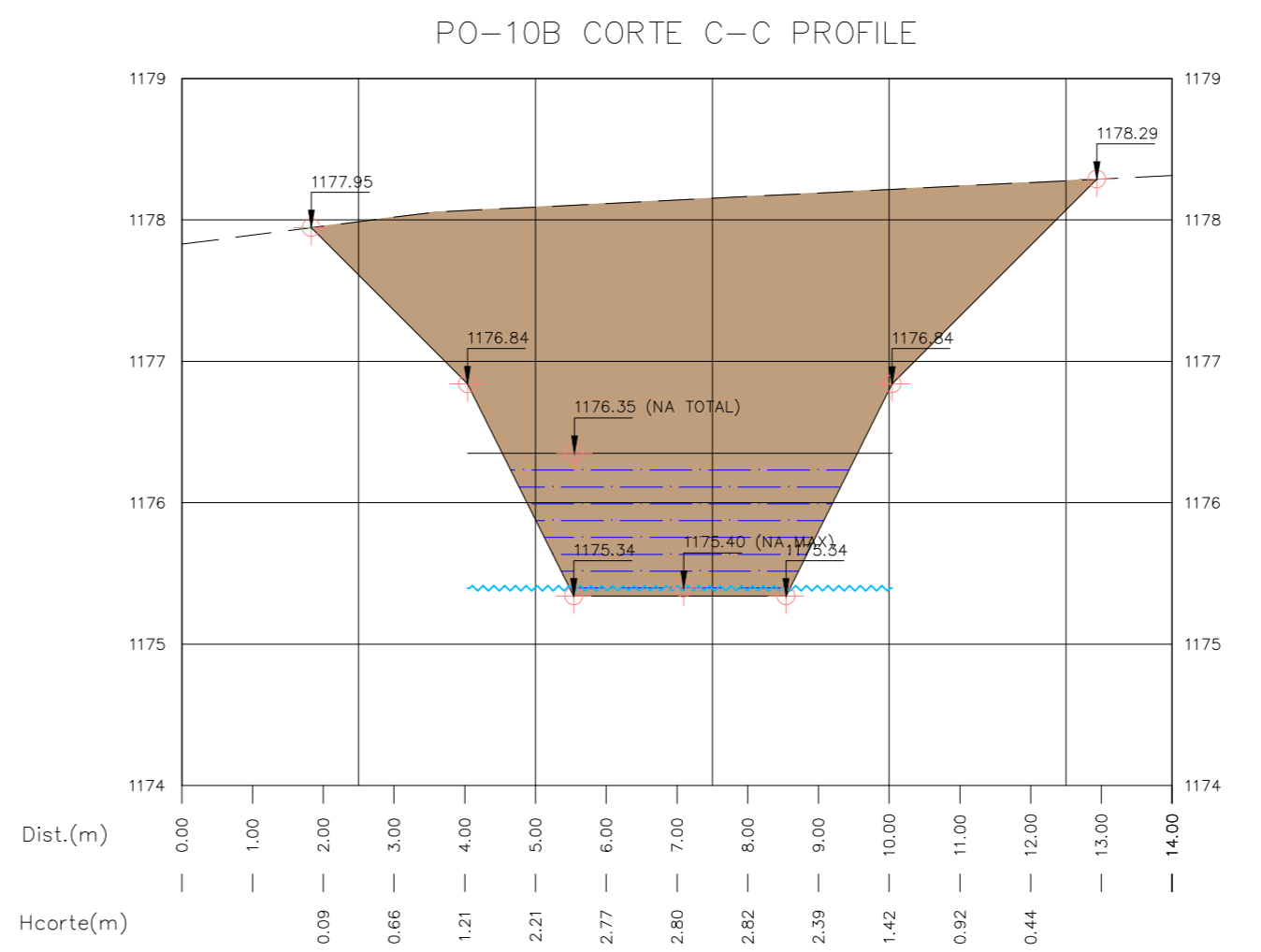
PLANTA
1:100



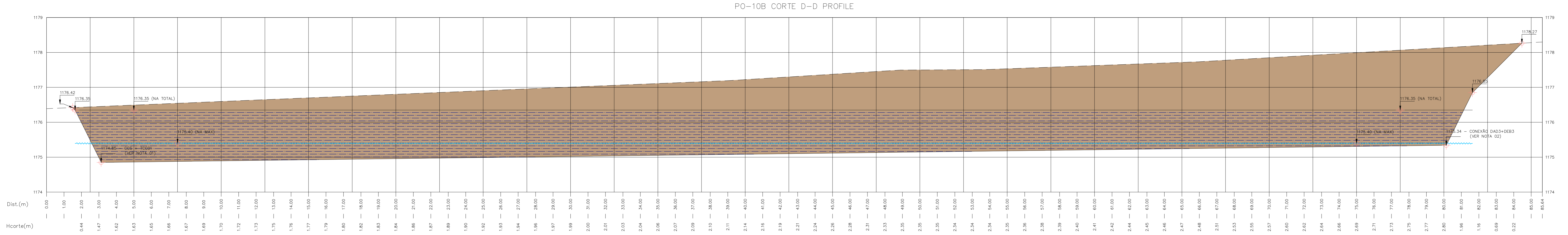
CORTE A-A
1:100 - HORIZONTAL
1:50 - VERTICAL



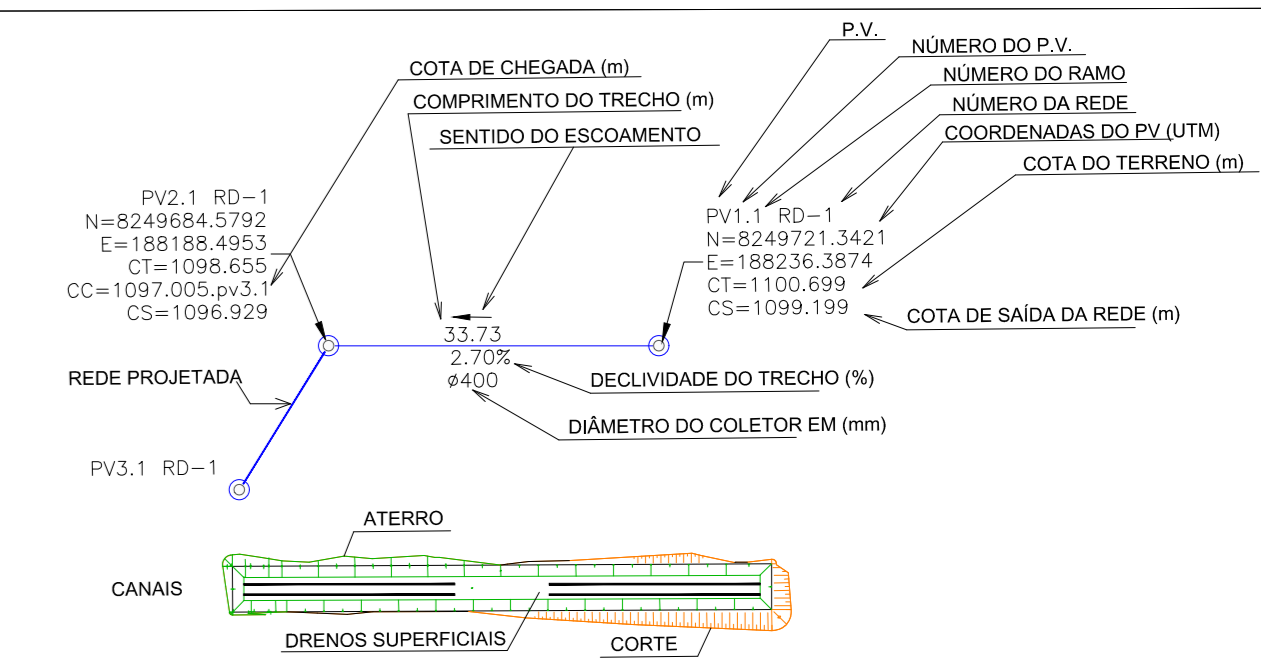
CORTE B-B
1:100 - HORIZONTAL
1:50 - VERTICAL



CORTE C-C
1:100 - HORIZONTAL
1:50 - VERTICAL



CORTE D-D
1:150 - HORIZONTAL
1:75 - VERTICAL



LEGENDA:

[Symbol]	REDE PROJETADA
[Symbol]	REDE EXISTENTE
[Symbol]	SARETE TRANSICIONAL DE CONCRETO
[Symbol]	POÇO DE VISITA
[Symbol]	CANAL
[Symbol]	DRENOS SUPERFICIAIS
[Symbol]	CORTE

10					
09					
08					
07					
06					
05					
04					
03					
02					
01					
00	EMISSÃO INICIAL	DATA	SIM	NÃO	VISTO
REVISÃO	DESCRIÇÃO	DATA	SOLICITADA	DIRECIONAL	VISTO

IRECIONAL
engenharia

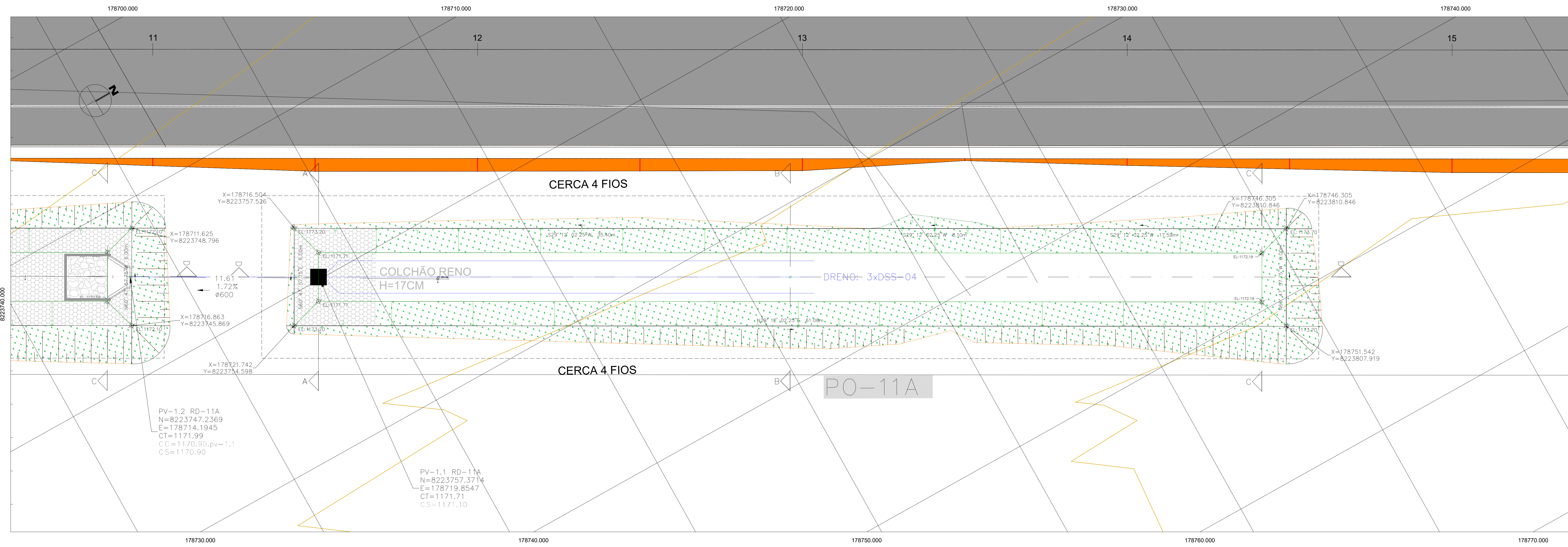
R. DOS OTONIS, 177 - SANTA EPÔNIA - B. HORIZONTEINO
CNPJ: 06.908.070/0001-11

FARE
ARQUITETURA + URBANISMO

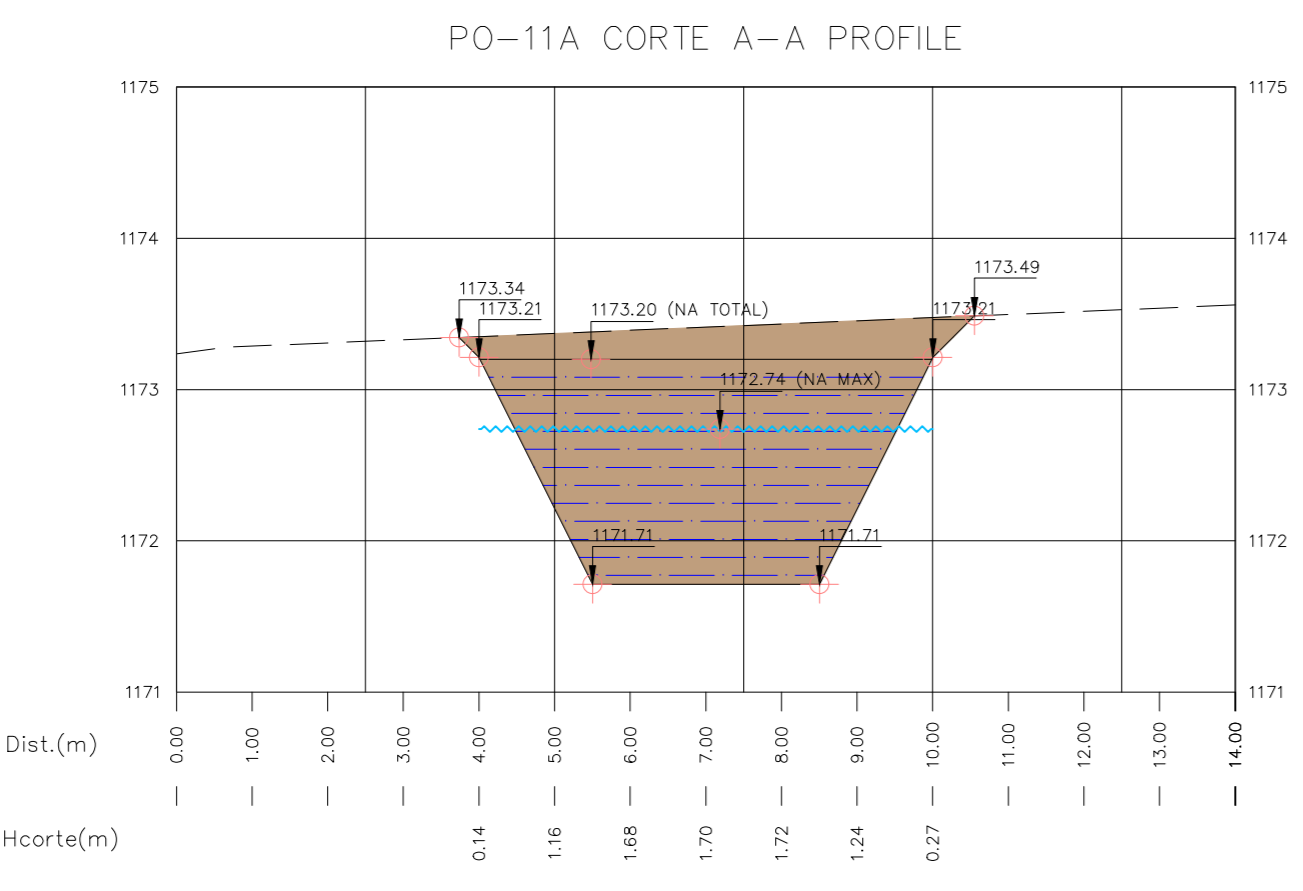
NOME DO EMPREENDIMENTO: VC-371

ENDEREÇO DA OBRA: ESTRADA VC-371 ENTRE A BR-040 E A DF-290, SANTA MARIA, DF

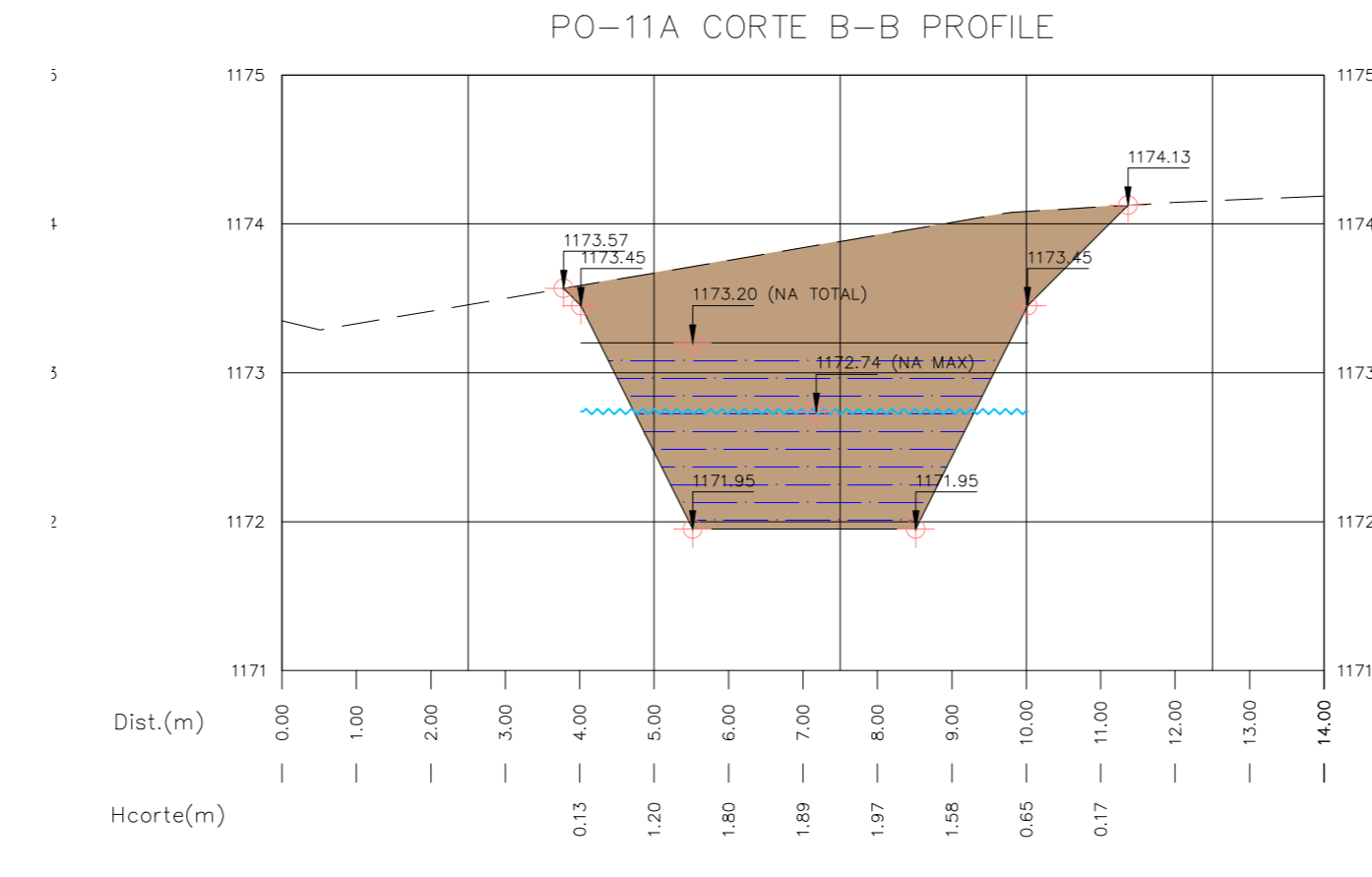
PROPRIETÁRIO	PROPRIETÁRIO	CNPJ:
RESPONSÁVEL TÉCNICO	ROMULO BONELLI H. DE FARIA	CAU: A29557-4 RRT: 756521
DISCIPLINA DE PROJETO	PROJETO DE DRENAGEM	FOLHA 23/26
FASE PROJETO	EXECUTIVO	DATA 01/03/2020
CONTEÚDO	IMPLANTAÇÃO E CORTES PO-10B	



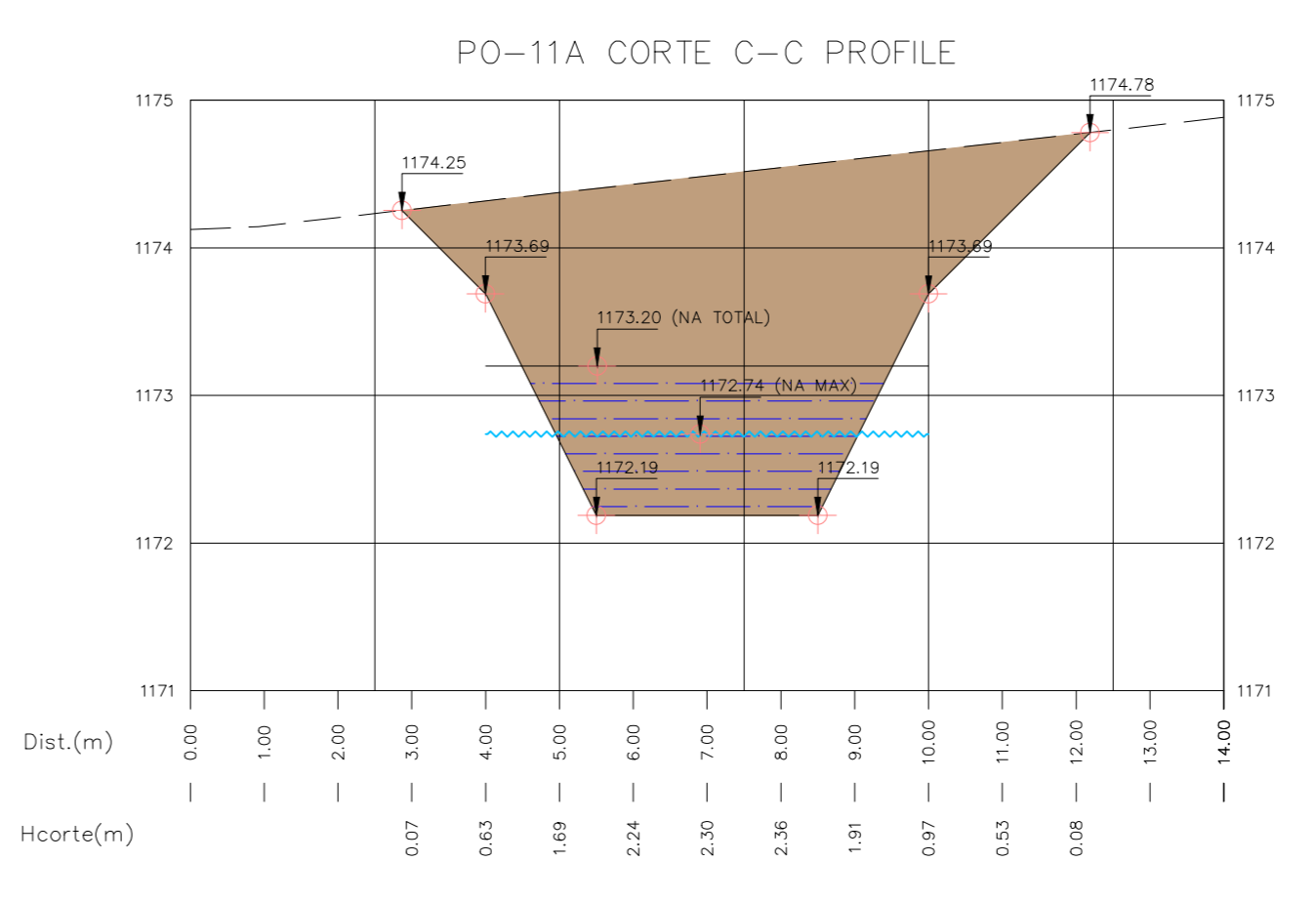
PLANTA
1:100



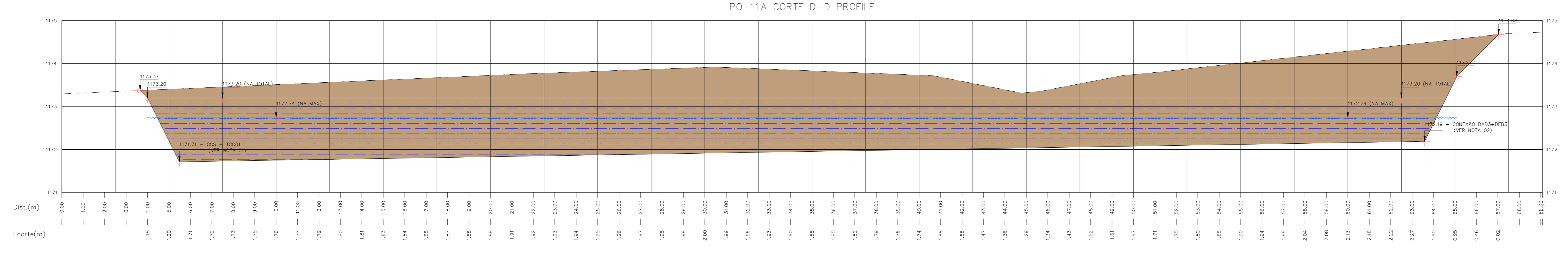
CORTE A-A
1:100 - HORIZONTAL
1:50 - VERTICAL



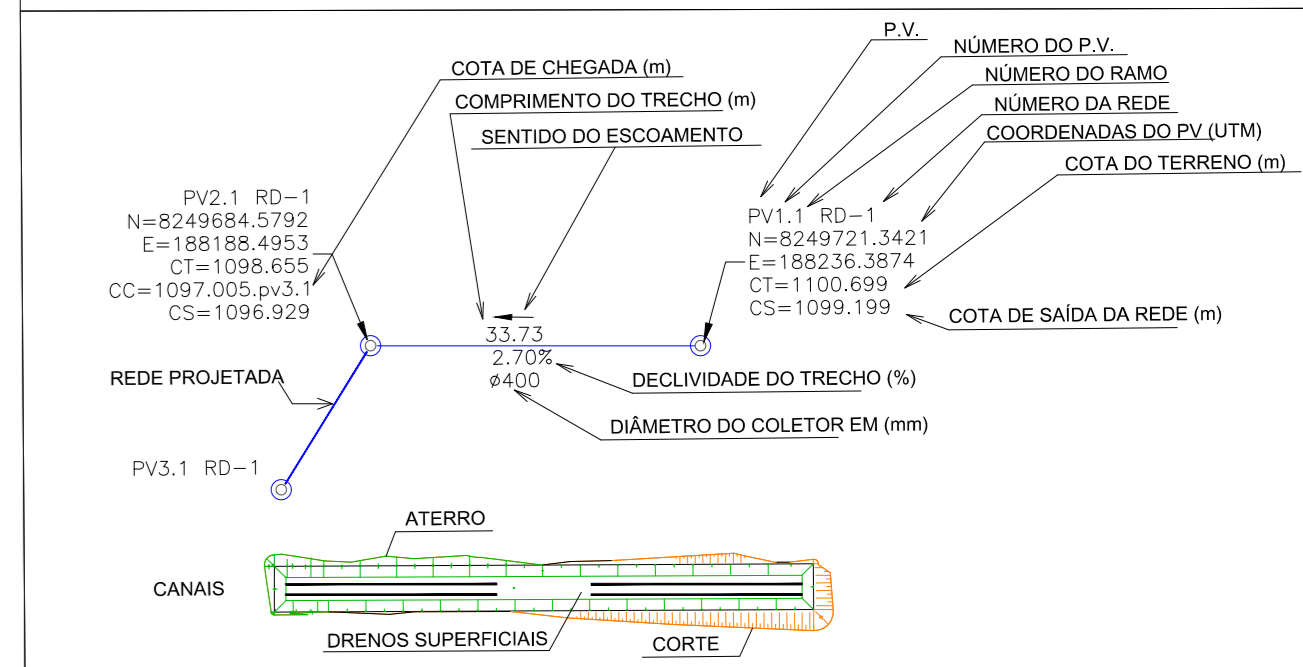
CORTE B-B
1:100 - HORIZONTAL
1:50 - VERTICAL



CORTE C-C
1:100 - HORIZONTAL
1:50 - VERTICAL



CORTE D-D
1:150 - HORIZONTAL
1:75 - VERTICAL



LEGENDA:

[Symbol]	REDE PROJETADA
[Symbol]	REDE EXISTENTE
[Symbol]	SARRETE TRANSVERSAL DE CONCRETO
[Symbol]	POÇO DE VISITA
[Symbol]	CAIXA COLETORA
[Symbol]	DISSIPADOR DE ENERGIA
[Symbol]	ÁREA PAVIMENTADA
[Symbol]	ÁREA DE TERRENO NATURAL
[Symbol]	SOLO
[Symbol]	CORTE BACIA
[Symbol]	PAVIMENTO EXISTENTE
[Symbol]	PAVIMENTO A MELHORAR

10					
09					
08					
07					
06					
05					
04					
03					
02					
01					
00	EMISSÃO INICIAL	DATA	SIM	NÃO	VISTO
REVISÃO	DESCRIÇÃO	DATA	SOLICITAÇÃO	DIRECIONAL	VISTO

IRECIONAL
engenharia

R. DOS OTONIS, 177 - SANTA ESPERANÇA - B. HORIZONTE - CEP. 36.100-000 - ILHUSIÃO

FARE
ARQUITETURA + URBANISMO

HOME DO EMPREENDIMENTO: **VC-371**

ENDEREÇO DA OBRA: **ESTRADA VC-371 ENTRE A BR-040 E A DF-290, SANTA MARIA, DF**

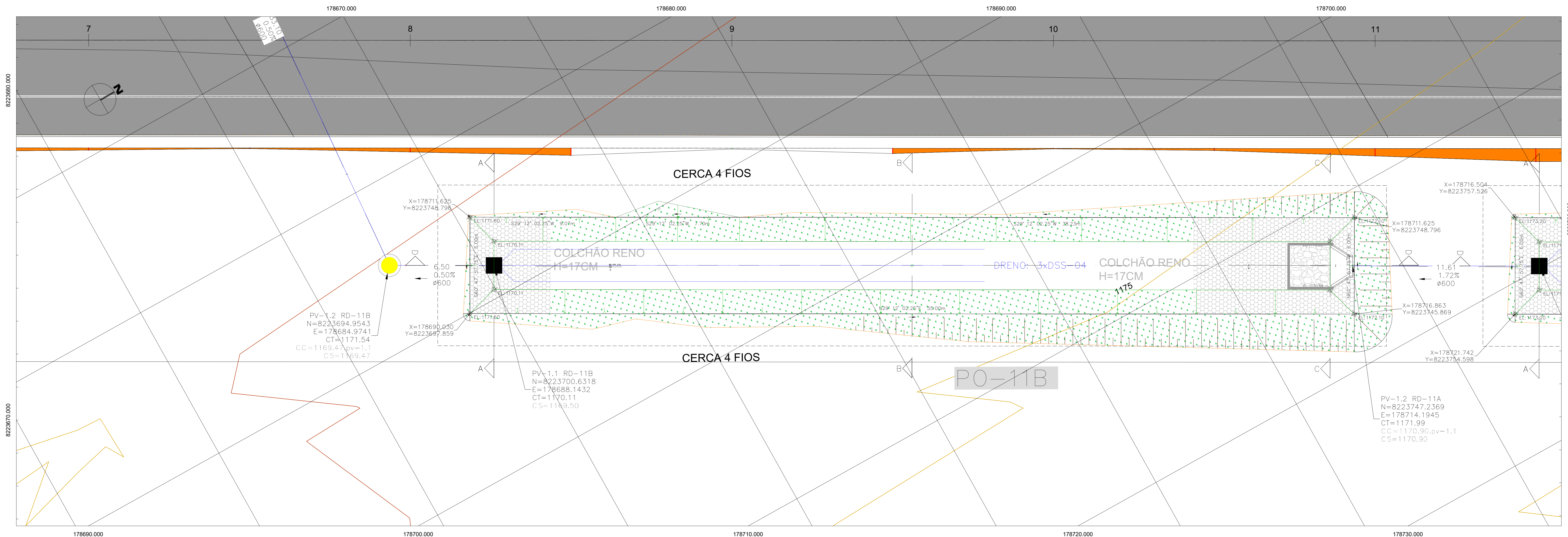
PROPRIETÁRIO: _____ CNPJ: _____

RESPONSÁVEL TÉCNICO: *Rômulo Bonelli H. de Faria* CAU: A29557-4
RRT: 756521

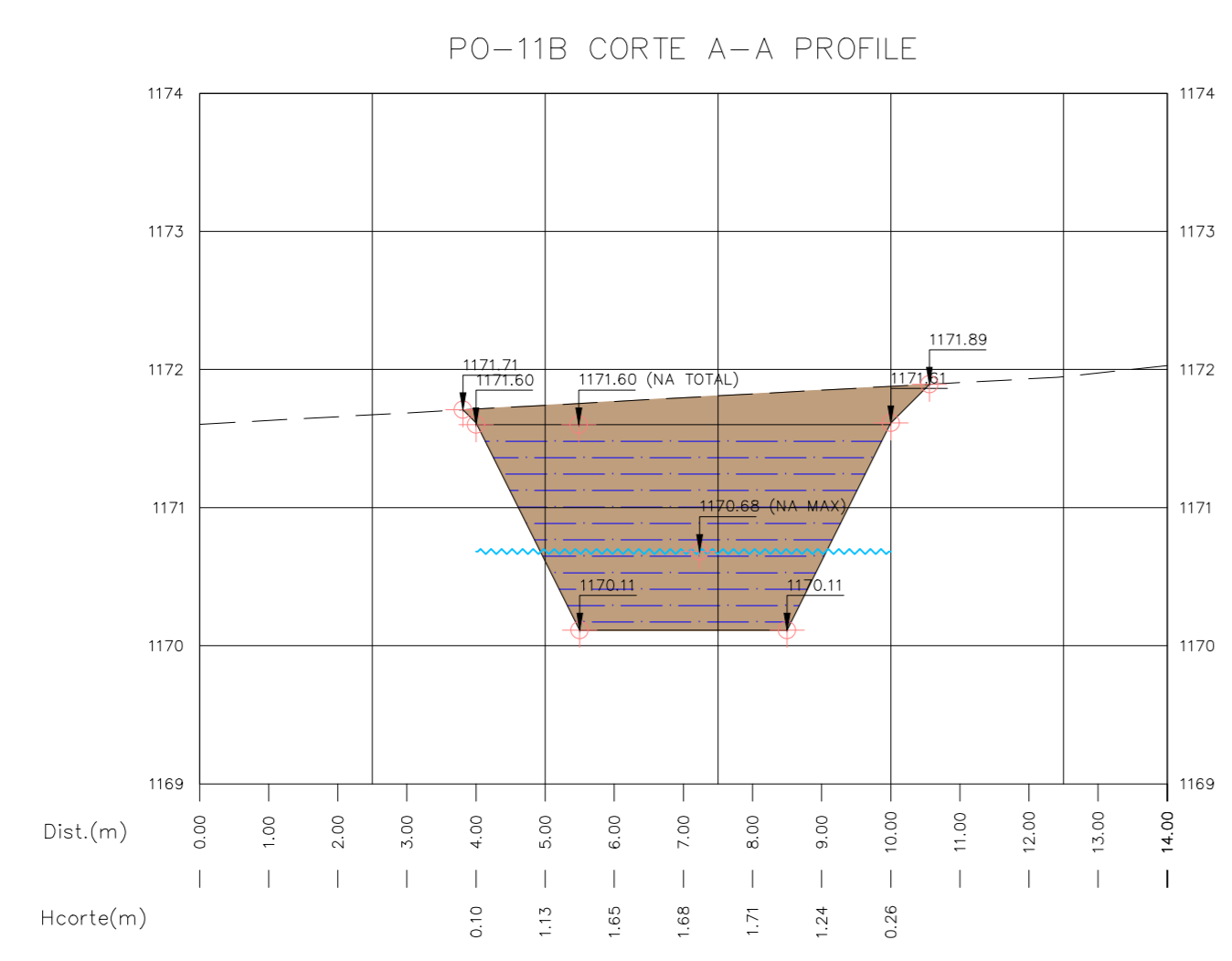
DISCIPLINA DE PROJETO: **PROJETO DE DRENAGEM** FOLHA: **24/26**

FASE PROJETO: **EXECUTIVO** DATA: **01/03/2020**

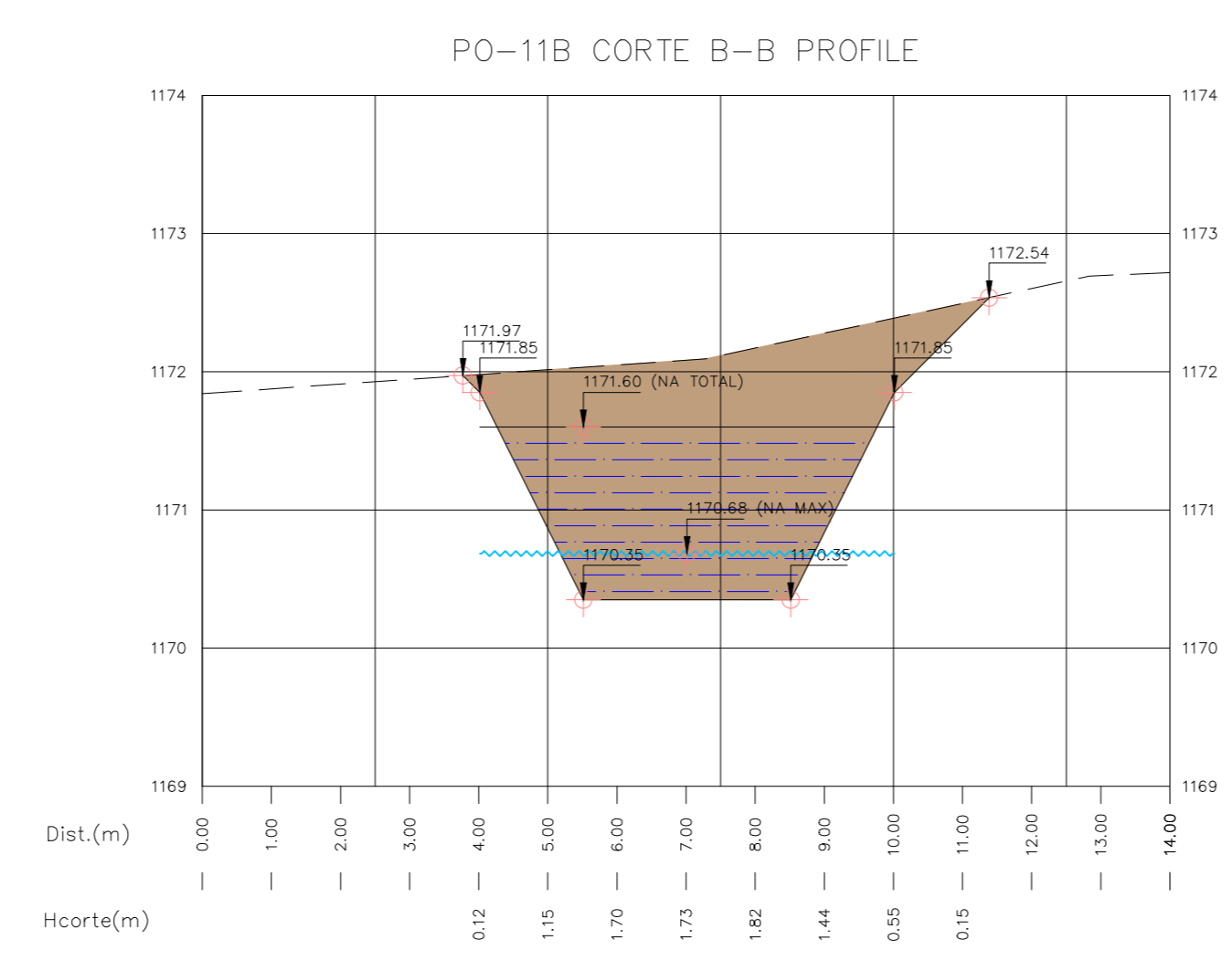
CONTEÚDO: **IMPLANTAÇÃO E CORTES PO-11A**



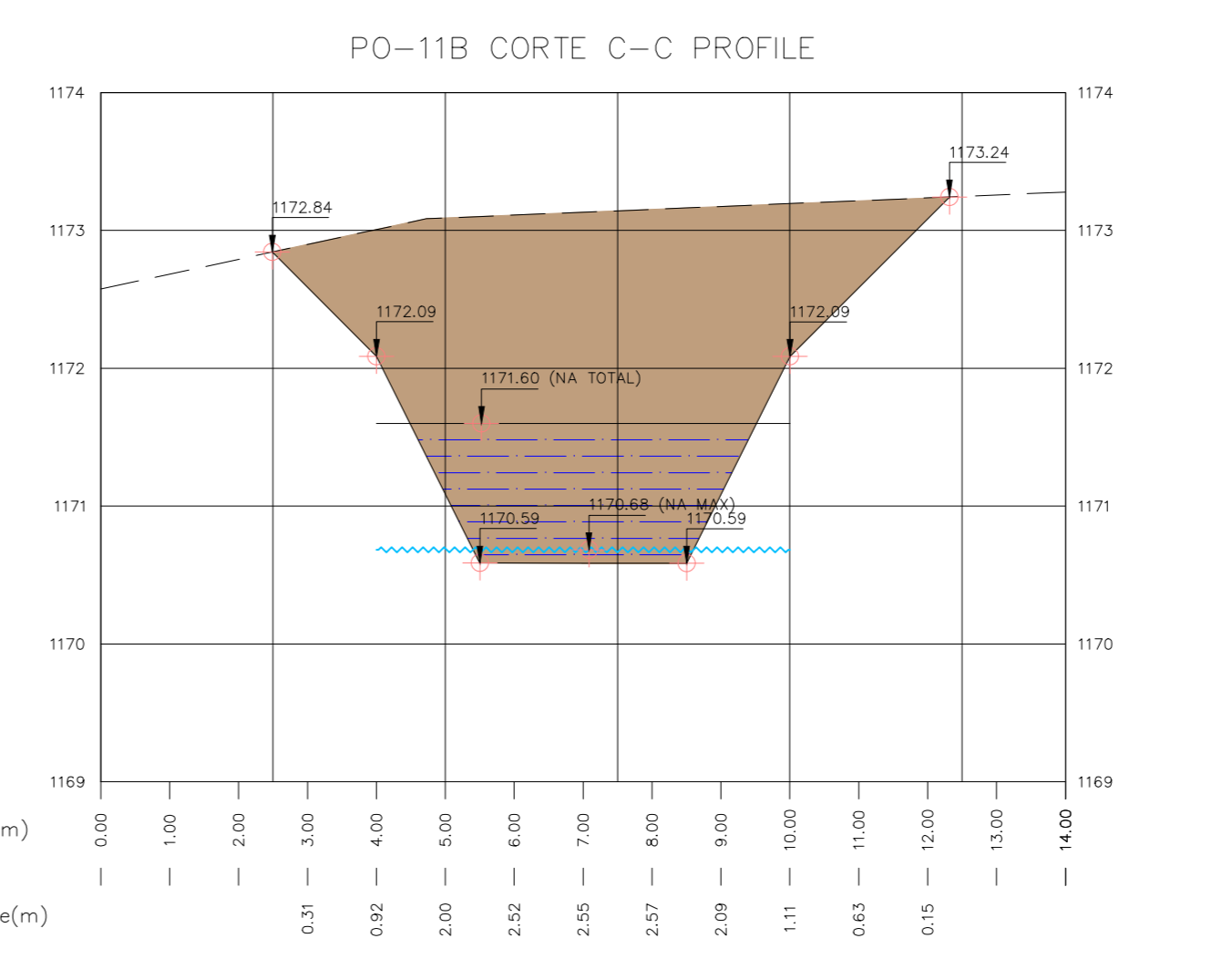
PLANTA
1:100



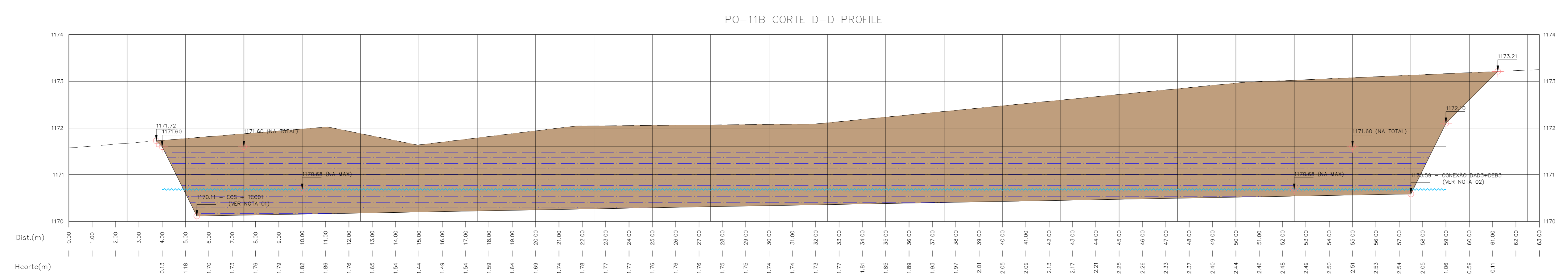
CORTE A-A
1:100 - HORIZONTAL
1:50 - VERTICAL



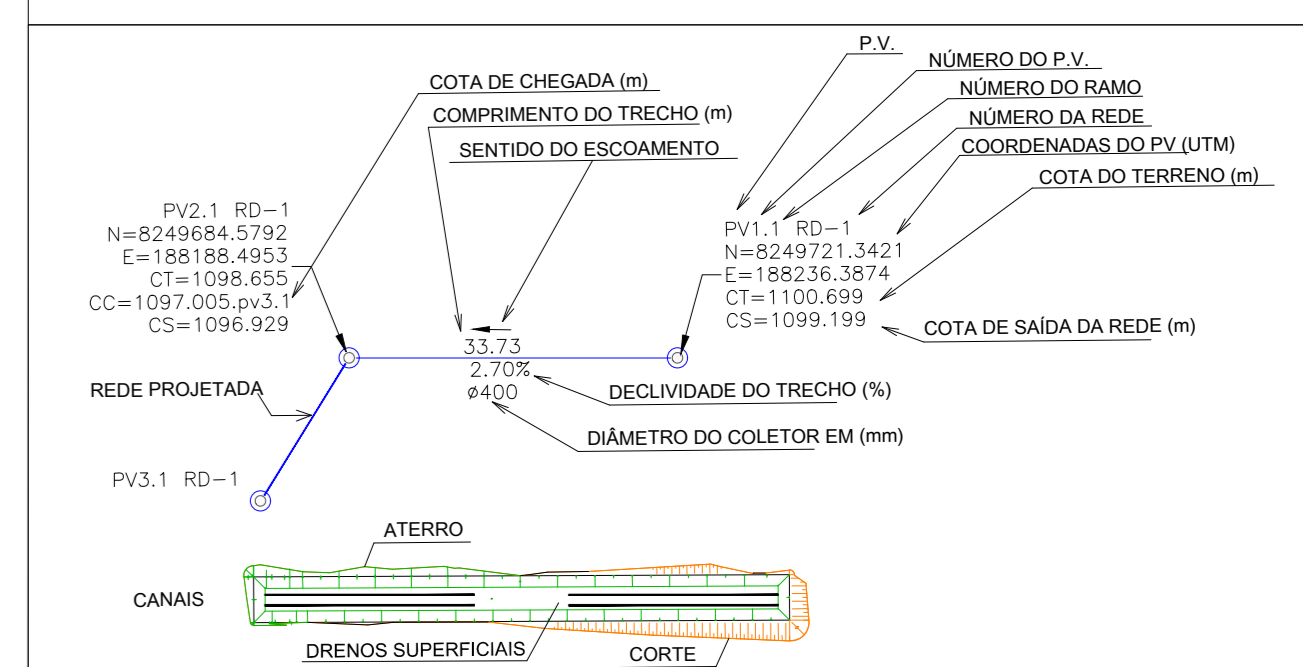
CORTE B-B
1:100 - HORIZONTAL
1:50 - VERTICAL



CORTE C-C
1:100 - HORIZONTAL
1:50 - VERTICAL



CORTE D-D
1:150 - HORIZONTAL
1:75 - VERTICAL



LEGENDA:

[Symbol]	REDE PROJETADA
[Symbol]	REDE EXISTENTE
[Symbol]	SARDELA TRAPEZOIDAL DE CONCRETO
[Symbol]	POCO DE VISTA
[Symbol]	CAIXA COLETORA
[Symbol]	DISTRIBUIDOR DE ENERGIA
[Symbol]	AREA PAVIMENTADA
[Symbol]	AREA DE TERRENO NATURAL
[Symbol]	COLCHAO
[Symbol]	CORTE
[Symbol]	PAVIMENTO EXISTENTE
[Symbol]	PAVIMENTO A REPARAR

10				
09				
08				
07				
06				
05				
04				
03				
02				
01				
00	EMISSÃO INICIAL	DATA	SIM	NÃO
REVISÃO	DESCRIÇÃO	DATA	SOLICITAÇÃO DIRECIONAL	VISTO

IRECIONAL
engenharia

R. DOS OTONIS, 177 - SANTA EPICÓDIA - B. HORIZONTE - CEP. 36.160-000 - ILHUSIÃO

FARE
ARQUITETURA + URBANISMO

NOME DO EMPREENDIMENTO: **VC-371**

DIREÇÃO DA OBRA: **ESTRADA VC-371 ENTRE A BR-040 E A DF-290, SANTA MARIA, DF**

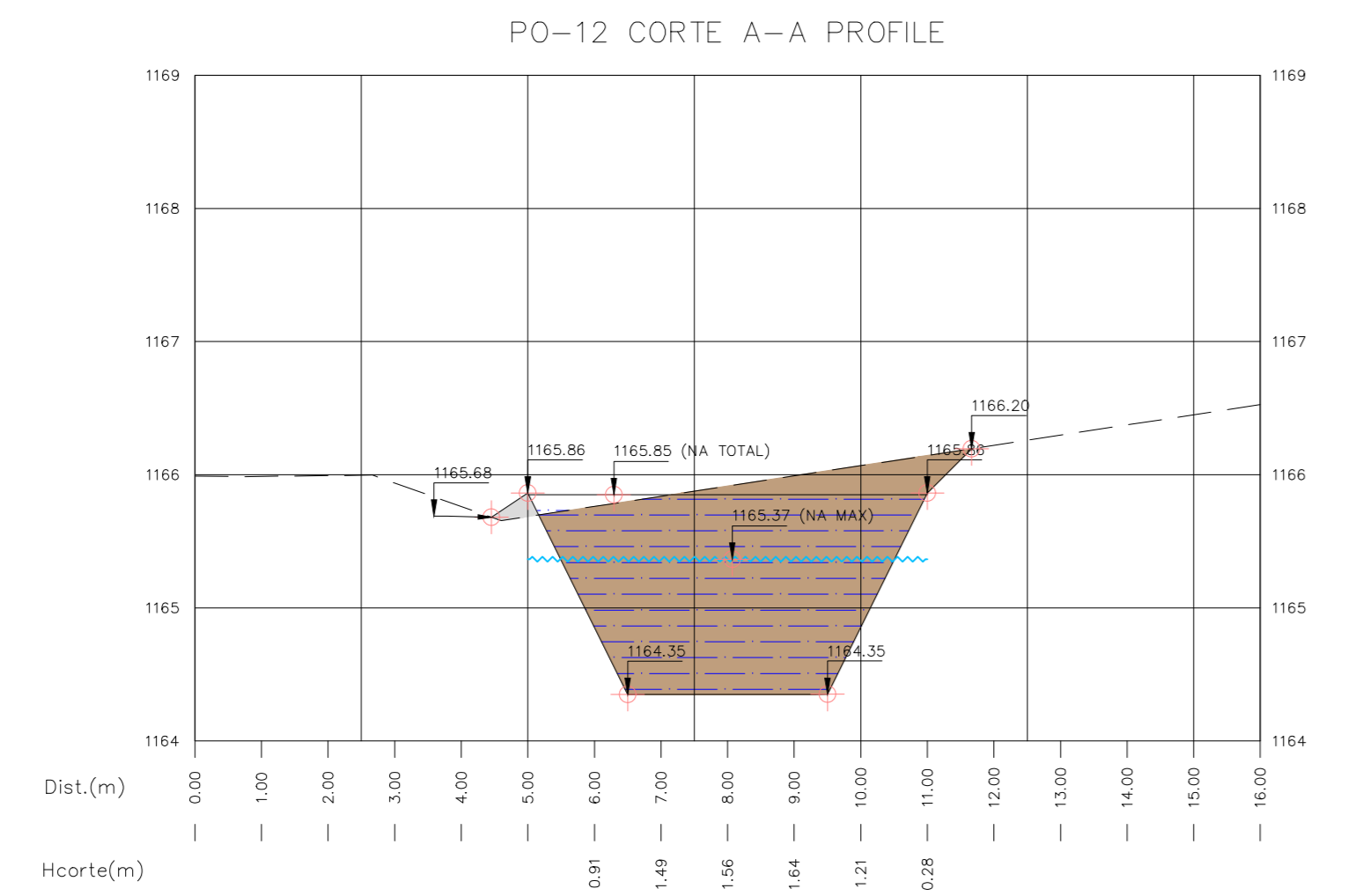
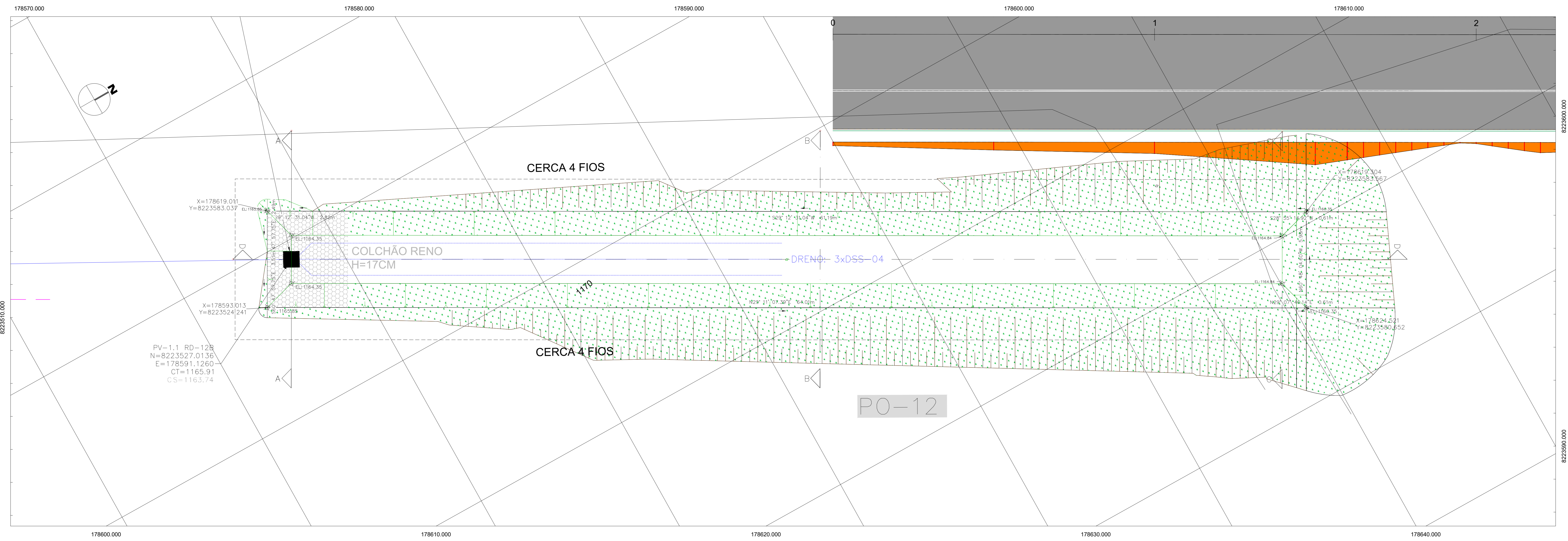
PROPRIETÁRIO: _____ CNPJ: _____

RESPONSÁVEL TÉCNICO: *[Signature]* CAU: A29557-4
RRT: 756521

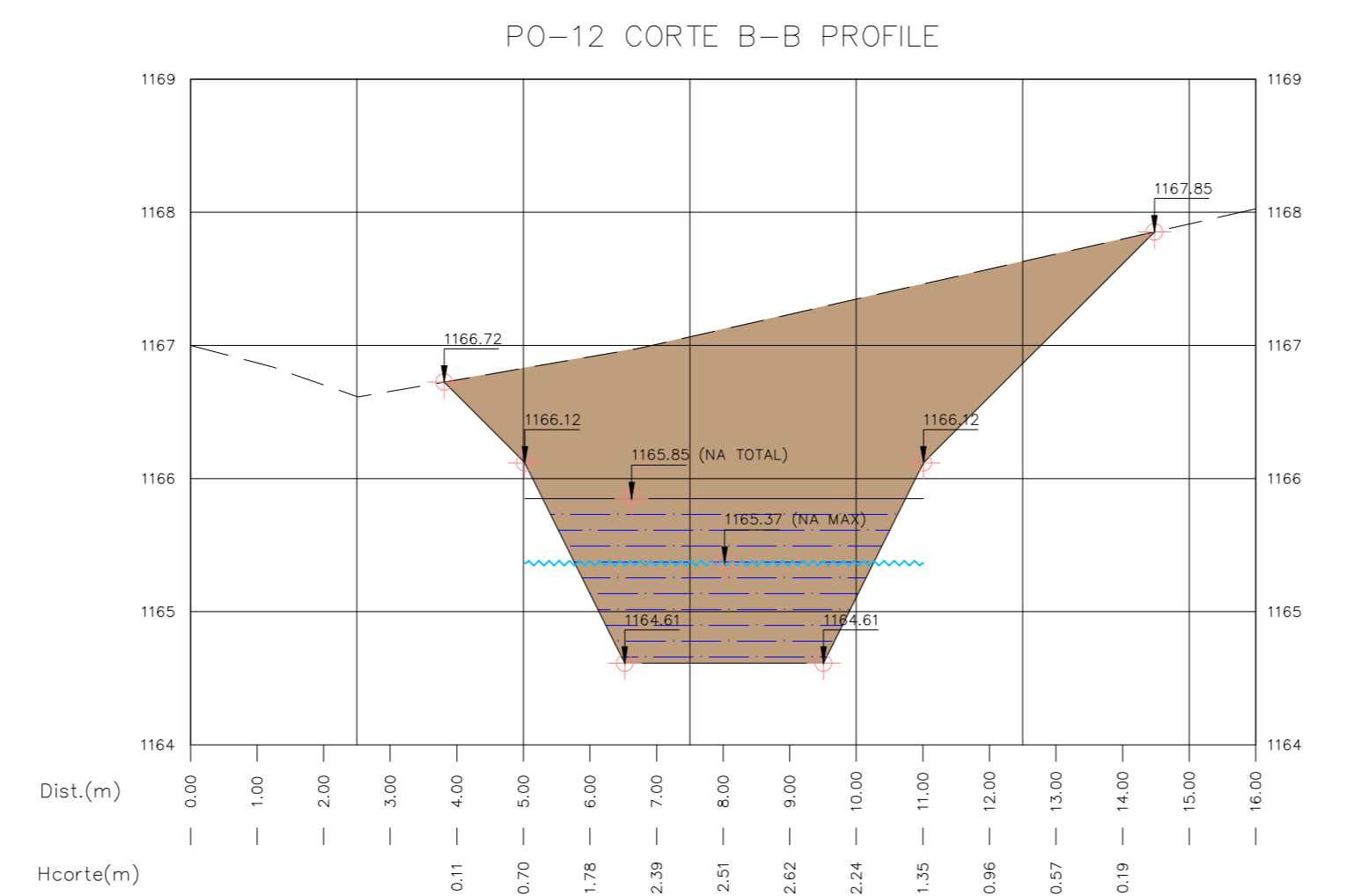
DISCIPLINA DE PROJETO: **PROJETO DE DRENAGEM** FOLHA: **25/26**

FASE PROJETO: **EXECUTIVO** DATA: **01/03/2020**

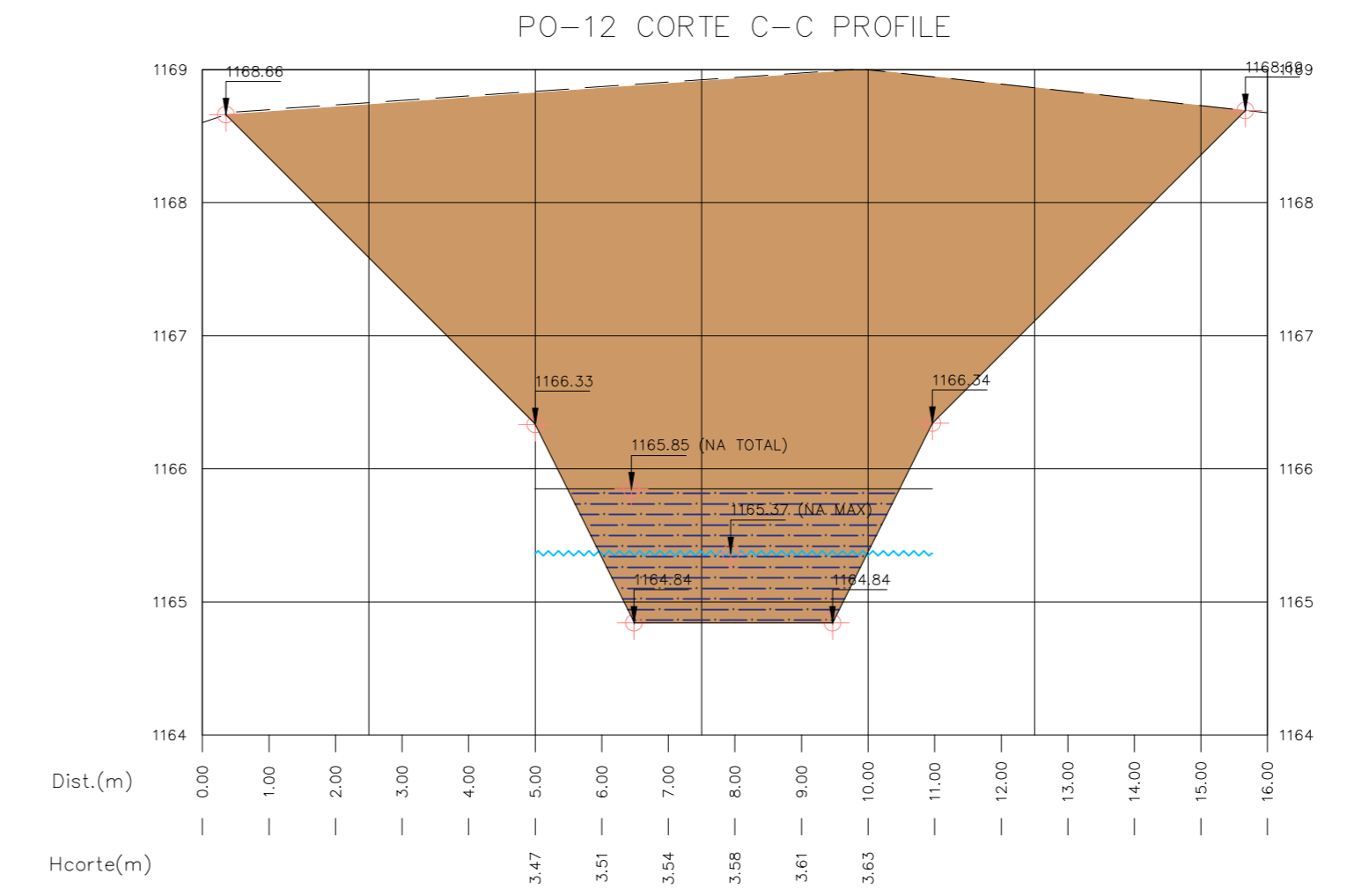
CONTEÚDO: **IMPLANTAÇÃO E CORTES PO-11B**



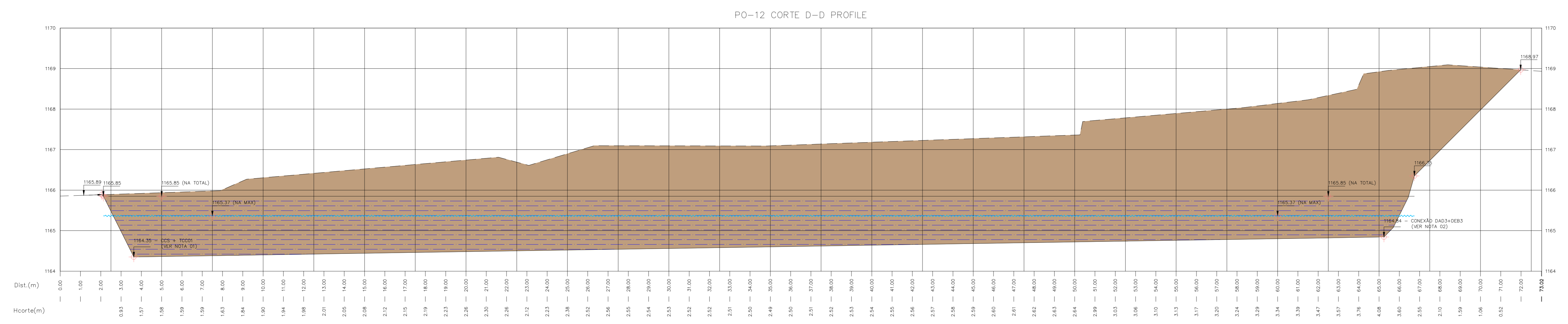
CORTE A-A
1:100 - HORIZONTAL
1:50 - VERTICAL



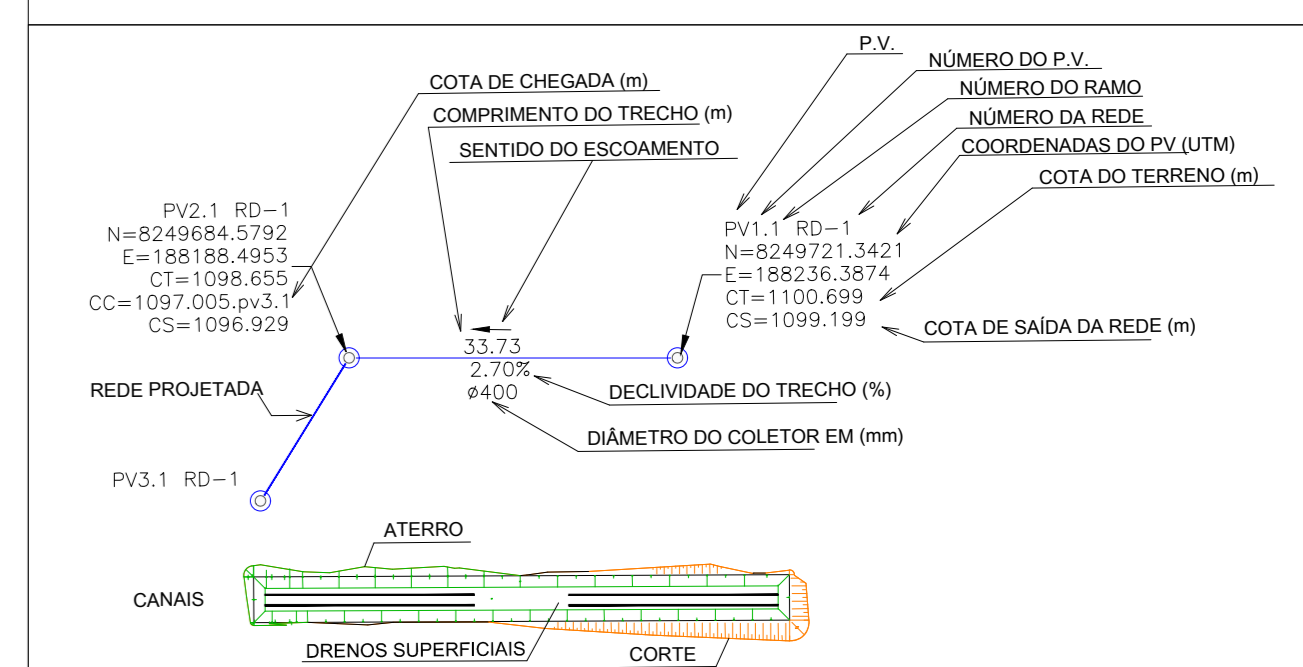
CORTE B-B
1:100 - HORIZONTAL
1:50 - VERTICAL



CORTE C-C
1:100 - HORIZONTAL
1:50 - VERTICAL



CORTE D-D
1:150 - HORIZONTAL
1:75 - VERTICAL



LEGENDA:

[Symbol]	REDE PROJETADA
[Symbol]	REDE EXISTENTE
[Symbol]	POCO DE VISITA
[Symbol]	CAIXA COLETORA
[Symbol]	DRENØ SUPERFICIAIS
[Symbol]	ÁREA DE TERRENO NATURAL
[Symbol]	CORTE
[Symbol]	PAVIMENTO EXISTENTE
[Symbol]	PAVIMENTO A SER FEITO

10					
09					
08					
07					
06					
05					
04					
03					
02					
01					
00	EMISSÃO INICIAL	DATA	SIM	NÃO	VISTO
REVISÃO	DESCRIÇÃO	DATA	SOLICITAÇÃO	DIRECIONAL	VISTO

IRECIONAL
engenharia

R. DOS OTONIS, 177 - SANTA EFIGÊNIA - B. HORIZONTE - CEP. 36.100-000 - ILHUSIÂNIA

FARE
ARQUITETURA + URBANISMO

NOME DO EMPREENDIMENTO
VC-371

ENDEREÇO DA OBRA
ESTRADA VC-371 ENTRE A BR-040 E A DF-290, SANTA MARIA, DF

PROPRIETÁRIO
PROPRIETÁRIO

RESPONSÁVEL TÉCNICO
RÔMULO BONELLI H. DE FARIA

DISCIPLINA DO PROJETO
PROJETO DE DRENAGEM

FASE DO PROJETO
EXECUTIVO

CONTEÚDO
IMPLANTAÇÃO E CORTES PO-12

CPN:
CAU: A29557-4
RRT: 756521

FOLHA
26/26

DATA
01/03/2020