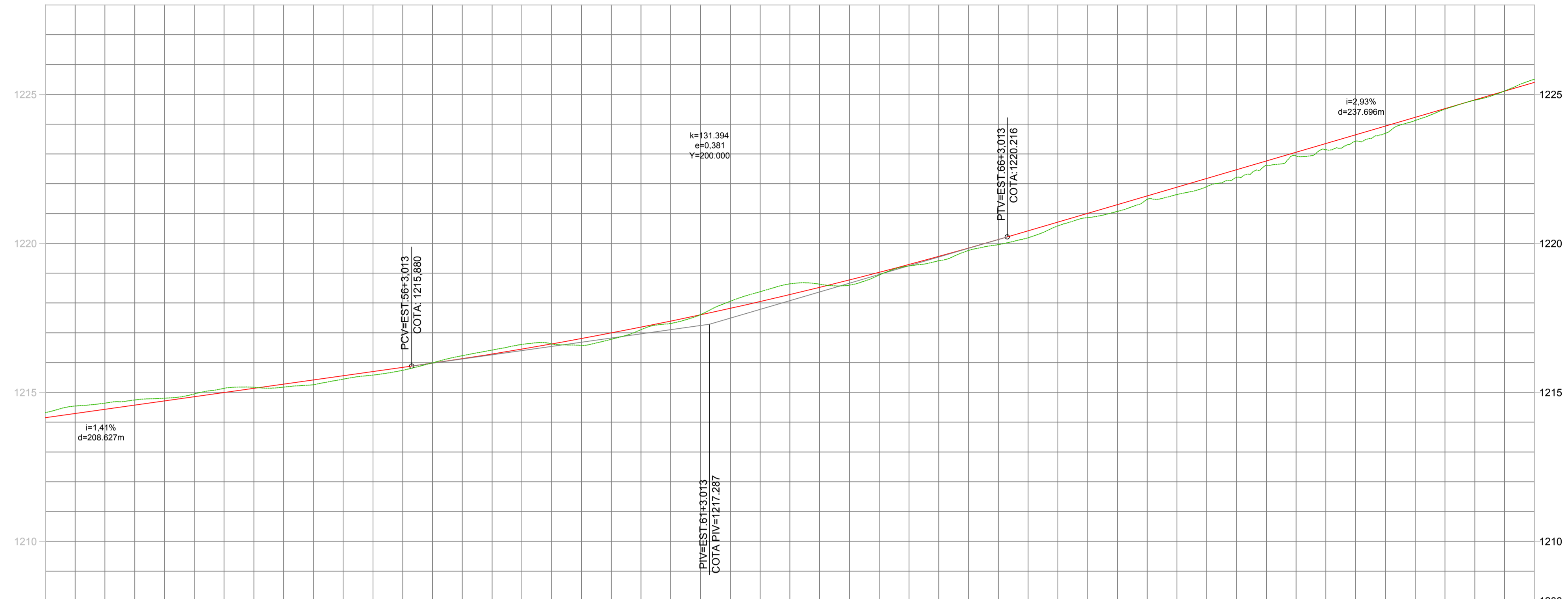
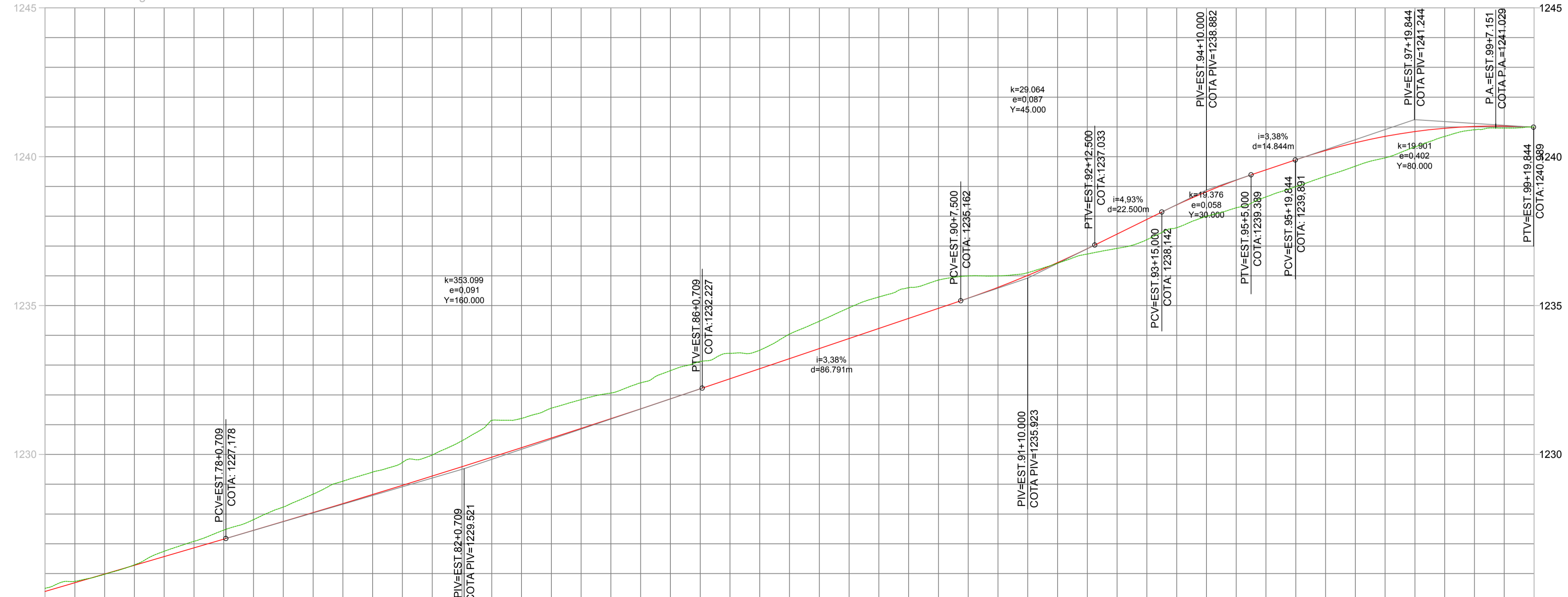


PERFIL V59-Marginal Oeste-Ramo A-R01



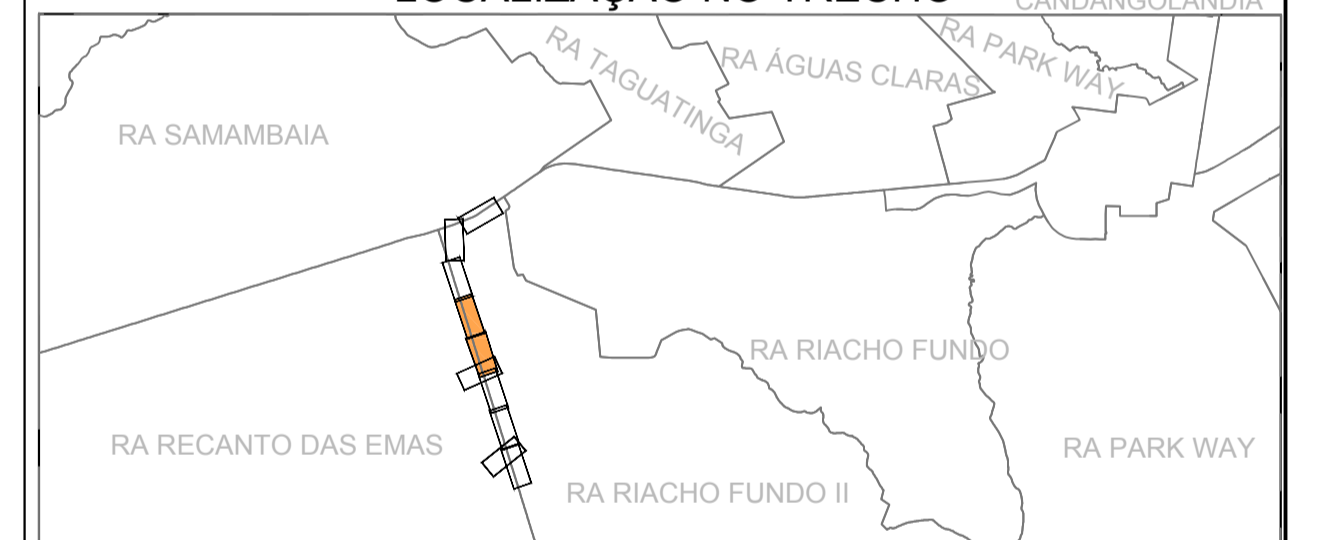
COTAS TERRENO/PROJETO	1214.32	1214.149	1214.64	1214.431	1214.80	1214.772	1215.13	1214.993	1215.18	1215.278	1215.44	1215.596	1215.74	1215.837	1216.23	1216.130	1216.61	1216.452	1216.69	1216.806	1217.10	1217.188	1217.61	1217.602	1218.39	1218.047	1218.63	1218.521	1219.04	1219.020	1219.42	1219.562	1219.98	1220.128	1220.59	1220.713	1221.07	1221.299	1221.64	1221.885	1222.21	1222.471	1223.03	1223.057	1223.42	1223.642	124.12	124.228	124.60	124.814	125.50	125.400
ESTAQUEAMENTO	50.	51.	52.	53.	54.	55.	56.	57.	58.	59.	60.	61.	62.	63.	64.	65.	66.	67.	68.	69.	70.	71.	72.	73.	74.	75.																										
PLANIMETRIA	TANGENTE L=1369.685																																																			

PERFIL V59-Marginal Oeste-Ramo A-R01



COTAS TERRENO/PROJETO	1229.60	1229.400	1229.98	1229.886	1229.75	1229.571	1227.46	1227.157	1228.23	1227.748	1229.10	1228.351	1229.73	1228.864	1230.46	1229.389	1231.21	1230.226	1231.84	1230.874	1232.40	1231.533	1233.12	1232.203	1233.50	1232.879	1234.47	1233.566	1235.29	1234.252	1235.86	1234.909	1236.00	1235.612	1236.42	1236.443	1236.92	1237.402	1237.82	1238.352	1238.28	1239.213	1239.69	1239.866	1239.68	1240.471	1240.33	1240.844	1240.91	1241.016	1241.00	1240.888
ESTAQUEAMENTO	75.	76.	77.	78.	79.	80.	81.	82.	83.	84.	85.	86.	87.	88.	89.	90.	91.	92.	93.	94.	95.	96.	97.	98.	99.	100.																										
PLANIMETRIA	TANGENTE L=369.685		R=600.000 D=60.025		R=600.000 D=60.025		TANGENTE L=47.013		R=400.000 D=17.489		TANGENTE L=62.585		R=400.000 D=17.489		TANGENTE L=142.244		R=65.000 D=101.649																																			

LOCALIZAÇÃO NO TRECHO



LEGENDA PERFIL

— GREIDE DA VIA — TERRENO NATURAL

Nº	MODIFICAÇÃO	DATA	FEITO	VISTO	APROVO	DATA	APROVO
04	REVISÃO DO PROJETO BÁSICO	FEV/20				FEV/20	
03	REVISÃO DO PROJETO BÁSICO	OUT/19				OUT/19	
02	REVISÃO DO PROJETO BÁSICO	ABR/19				ABR/19	
01	REVISÃO DO PROJETO BÁSICO	DEZ/18				DEZ/18	
00	CONSOLIDAÇÃO DO PROJETO BÁSICO	NOV/19				NOV/19	

REVISÕES

**TRINCHEIRA RECANTO DAS EMAS  
RIACHO FUNDO II**

AUTOR DO PROJETO - CREA/CU  
LÚCIO MÁRIO LOPES RODRIGUES - 8.378/D-DF

AUTOR DO PROJETO - CREA/CU  
NADIEGE KICZEL REGINATTO - 25809/D-DF

COORDENADOR - CREA  
ARLINDO VERZEGNASSI FILHO - 5060497290/D-SP

DATA: *15/02/20* CONFERIDO

DATA: *15/02/20* CONFERIDO

UNIDADE DE CONSTRUÇÃO		EPCT OESTE	
VISTO	DATA	LOCAL	EPCT
APROVO	DATA	ESPECIALIDADE/SUBESPECIALIDADE	ENGENHARIA / PROJETO GEOMÉTRICO
ESCALA	ETAPA DE PROJ.	TIPO/SPECIFICAÇÃO DO DOCUMENTO	PERFIL
1:1000	BÁSICO		
DATA	FEVEREIRO/2020		
CODIFICAÇÃO DER	CODIFICAÇÃO DO PROJETO	FOLHA	REVISÃO
	DE.4.200.V59.B03.R04.022	022/039	R04