

154-IV-3-B

DADOS TÉCNICOS

PROJEÇÃO UNIVERSAL TRANSVERSA DE MERCATOR - UTM
 ORIGEM DA QUILOMETRAGEM UTM EQUADOR E MERIDIANO CENTRAL, ACRESCIDAS AS CONSTANTES DE 10.000 KM E 500 KM RESPECTIVAMENTE.
 DATUM VERTICAL: MAREGRÃO DE IMBUIBA - SC
 DATUM HORIZONTAL: SIRGAS2000
 REFERÊNCIAS REDE GEODÉSICA SIRGAS - 2009
 PLANIMETRIA: DF124 E T449
 ALTIMETRIA: RN4032J
 EQUIDISTÂNCIA VERTICAL: 1 m
 1:200
 0m 10m 20m 30m 40m 50m

MERIDIANO CENTRAL 45°W
 DECL. MAG. OUTUBRO/2020
 VARIAÇÃO ANUAL -0°06'11"

NM NG NQ
 -21°52'25" -0°46'11,12"

ARTICULAÇÃO	DAS	FOLHAS
154-IV-3-A	154-III-6-D	155-IV-4-C
154-IV-3-B	154-III-6-D	155-III-1-A
154-IV-3-C	154-III-6-D	155-III-1-C

RA XXVII - JARDIM BOTÂNICO - DF

Kr = 1,0005404

DER DF Estudos e Projetos para as intervenções descritas como medidas mitigadoras para a implantação do parcelamento Quinhão 16

AUTOR DO PROJETO - CREA/CAU ARLINDO VERZEGNASSI FILHO - 5060497290/D-SP DATA CONFERIDO

AUTOR DO PROJETO - CREA/CAU NADIEGE KICZEL REGINATTO - 25809/D-DF DATA CONFERIDO

COORDENADOR - CREA LÚCIO MÁRIO LOPES RODRIGUES - 8.378/D-DF DATA CONFERIDO

CONTRATANTE **INCO** PROJETO **ARIA** Empreendimentos Imobiliários | Empreendimentos Sustentáveis

APROVO DATA LOCAL
 DF-001 / DF-035 / DF-025 / DF-027
 RA XXVII - JARDIM BOTÂNICO - DF
 ESPECIALIDADE/SUBESPECIALIDADE
 PROJETO DE DESAPROPRIAÇÃO
 TIPO/ESPECIFICAÇÃO DO DOCUMENTO
 PLANTA GERAL

ESCALA 1:1000 ETAPA DE PROJETO PROJETO EXECUTIVO REVISÃO R00 DATA DEZEMBRO/2020



DADOS TÉCNICOS

PROJEÇÃO UNIVERSAL TRANSVERSA DE MERCATOR - UTM
 ORIGEM DA QUILOMETRAGEM UTM EQUADOR E MERIDIANO CENTRAL, HORIZONTALS AS CONSTANTES DE 10.000 KM E 500 KM RESPECTIVAMENTE.
 DATUM VERTICAL: MAREÓGRAFO DE IMBITUBA - SC
 DATUM HORIZONTAL: SIRGAS2000
 REFERÊNCIAS REDE GEODÉSICA SIRGAS - 2009
 PLANIMETRIA: DF124 E T449
 ALTIMETRIA: RN4032J
 EQUIDISTÂNCIA VERTICAL: 1 m
 1:200
 0m 10m 20m 30m 40m 50m

MERIDIANO CENTRAL 45°W
 DECL. MAG. OUTUBRO/2020
 VARIAÇÃO ANUAL -0°06'11"

RA XXVII - JARDIM BOTÂNICO - DF

ARTICULAÇÃO	DAS	FOLHAS
154-IV-2-B	154-IV-3-A	154-IV-3-B
154-IV-2-B	154-IV-3-C	154-IV-3-D
154-IV-3-B	154-IV-3-A	154-IV-3-B

Kr = 1,0005404

DER DF Estudos e Projetos para as intervenções descritas como medidas mitigadoras para a implantação do parcelamento Quinhão 16

AUTOR DO PROJETO - CREA/CAU: ARLINDO VERZEGNASSI FILHO - 5060497290/D-SP DATA: CONFESSÃO


AUTOR DO PROJETO - CREA/CAU: NADIEGE KICZEL REGINATTO - 25809/D-DF DATA: CONFESSÃO

COORDENADOR - CREA: LÚCIO MÁRIO LOPES RODRIGUES - 8.378/D-DF DATA: CONFESSÃO

CONTRATANTE: **INCO** Empreendimentos Imobiliários PROJETO: **ARIA** Empreendimentos Sustentáveis

APROVO: DATA: LOCAL: DF-001 / DF-035 / DF-025 / DF-027 RA XXVII - JARDIM BOTÂNICO - DF ESPECIALIDADE/SUBESPECIALIDADE: PROJETO DE DESAPROPRIAÇÃO TIPO/ESPECIFICAÇÃO DO DOCUMENTO: PLANTA GERAL

ESCALA: 1:1000 ETAPA DO PROJETO: PROJETO EXECUTIVO REVISÃO: R00 DATA: DEZEMBRO/2020



154-IV-3-D

DADOS TÉCNICOS

PROJEÇÃO UNIVERSAL TRANSVERSA DE MERCATOR - UTM
 ORIGEM DA QUILOMETRAGEM UTM EQUADOR E MERIDIANO CENTRAL, ACRESCIDAS AS CONSTANTES DE 10.000 KM E 500 KM RESPECTIVAMENTE.
 DATUM VERTICAL: MAREGRÁFO DE IMBITUBA - SC
 DATUM HORIZONTAL: SIRGAS2000
 REFERÊNCIAS REDE GEODÉSICA SIRGAS - 2009
 PLANIMETRIA: DF124 E T449
 ALTIMETRIA: RN4032J

EQUIDISTÂNCIA VERTICAL: 1 m
 1:200
 0m 10m 20m 30m 40m 50m

MERIDIANO CENTRAL 45°W
 DECL. MAG. OUTUBRO/2020
 VARIAÇÃO ANUAL -0°06'11"

NM NG NQ
 -21°52'25" -0°46'12,01"

ARTICULAÇÃO	DAS	FOLHAS
154-IV-3-A	154-IV-3-B	155-III-1-A
154-IV-3-C	154-IV-3-D	155-III-1-C
154-IV-4-A	154-IV-4-B	155-III-4-A

RA XXVII - JARDIM BOTÂNICO - DF

Kr = 1,0005404

DER DF Estudos e Projetos para as intervenções descritas como medidas mitigadoras para a implantação do parcelamento Quinhão 16

AUTOR DO PROJETO - CREA/CAU
 ARLINDO VERZEGNASSI FILHO - 5060497290/D-SP DATA CONFESSÃO

AUTOR DO PROJETO - CREA/CAU
 NADIEGE KICZEL REGINATTO - 25809/D-DF DATA

COORDENADOR - CREA
 LÚCIO MÁRIO LOPES RODRIGUES - 8.378/D-DF DATA

CONTRATANTE **INCO** PROJETO **ARIA** Empreendimentos Sustentáveis

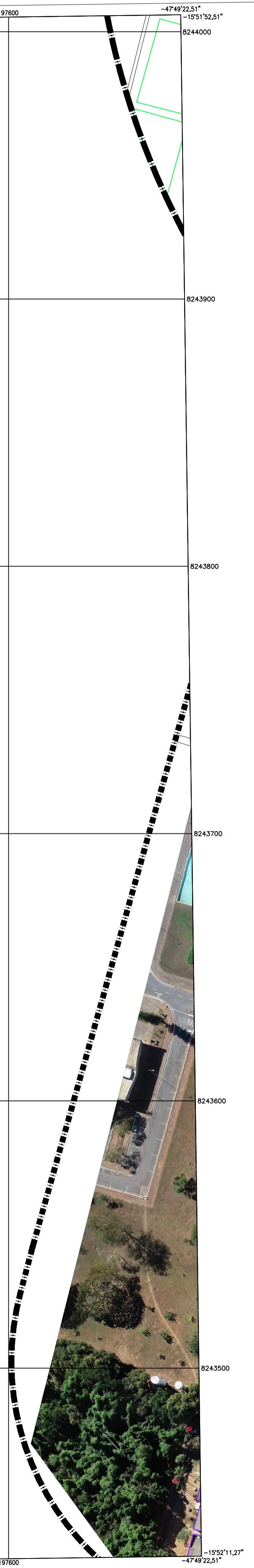
APROVO DATA LOCAL
 DF-001 / DF-035 / DF-025 / DF-027
 RA XXVII - JARDIM BOTÂNICO - DF

ESPECIALIDADE/SUBESPECIALIDADE
 PROJETO DE DESAPROPRIAÇÃO

TIPO/ESPECIFICAÇÃO DO DOCUMENTO
 PLANTA GERAL

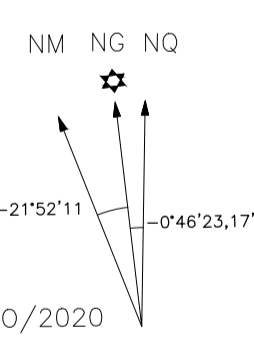
ESCALA 1:1000 ETAPA DE PROJETO PROJETO EXECUTIVO REVISÃO R00 DATA DEZEMBRO/2020

154-IV-5-B



DADOS TÉCNICOS

PROJEÇÃO UNIVERSAL TRANSVERSA DE MERCATOR - UTM
 ORIGEM DA QUILOMETRAGEM UTM EQUADOR E MERIDIANO
 CENTRAL, HORIZONTALS AS CONSTANTES DE 10.000 KM
 E 500 KM RESPECTIVAMENTE.
 DATUM VERTICAL: MAREGRAPU DE IMBITUBA - SC
 DATUM HORIZONTAL: SIRGAS2000
 REFERÊNCIAS REDE GEODÉSICA SIRGAS - 2009
 PLANIMETRIA: DF124 E T449
 ALTIMETRIA: RN4032J
 EQUIDISTÂNCIA VERTICAL: 1 m
 1:200
 0m 10m 20m 30m 40m 50m



MERIDIANO CENTRAL 45°W
 DECL. MAG. OUTUBRO/2020
 VARIAÇÃO ANUAL -0°06'11

ARTICULAÇÃO DAS FOLHAS

ARTICULAÇÃO	DAS	FOLHAS
154-IV-2-C	154-IV-2-D	154-IV-3-C
154-IV-5-A	154-IV-5-B	154-IV-8-A
154-IV-5-C	154-IV-5-D	154-IV-8-C

RA XXVII - JARDIM BOTÂNICO - DF

Kr = 1,0005404

DER DF Estudos e Projetos para as intervenções descritas como medidas mitigadoras para a implantação do parcelamento Quinhão 16

AUTOR DO PROJETO - CREA/CAU ARLINDO VERZEGNASSI FILHO - 5060497290/D-SP DATA CONFESSÃO

AUTOR DO PROJETO - CREA/CAU NADIEGE KICZEL REGINATTO - 25809/D-DF DATA

COORDENADOR - CREA LÚCIO MÁRIO LOPES RODRIGUES - 8.378/D-DF DATA

CONTRATANTE **INCO** PROJETO **ARIA** Empreendimentos Sustentáveis

APROVO DATA LOCAL
 DF-001 / DF-035 / DF-025 / DF-027
 RA XXVII - JARDIM BOTÂNICO - DF
 ESPECIALIDADE/SUBESPECIALIDADE
 PROJETO DE DESAPROPRIAÇÃO
 TIPO/ESPECIFICAÇÃO DO DOCUMENTO
 PLANTA GERAL

ESCALA 1:1000 ETAPA DE PROJETO PROJETO EXECUTIVO REVISÃO R00 DATA DEZEMBRO/2020

154-IV-5-D

DADOS TÉCNICOS		ARTICULAÇÃO DAS FOLHAS		
<p>PROJEÇÃO UNIVERSAL TRANSVERSA DE MERCATOR - UTM ORDEM DA QUILOMETRAGEM UTM EQUADOR E MERIDIANO CENTRAL, ACRESCIDAS AS CONSTANTES DE 10.000 KM E 500 KM RESPECTIVAMENTE. DATUM VERTICAL: MAREGRAPÓ DE IMBITUBA - SC DATUM HORIZONTAL: SIRGAS2000 REFERÊNCIAS REDE GEODÉSICA SIRGAS - 2009 PLANIMETRIA: DF124 E T449 ALTIMETRIA: RN4032J EQUIDISTÂNCIA VERTICAL: 1 m 1:2000 0m 10m 20m 30m 40m 50m</p>		<p>NM NG NQ -21°52'11" -0°46'24,06"</p>		
<p>MERIDIANO CENTRAL 45°W DECL. MAG. OUTUBRO/2020 VARIÇÃO ANUAL -0°06'11"</p>		154-IV-5-A	154-IV-5-B	154-IV-5-A
		154-IV-5-C	154-IV-5-D	154-IV-5-C
		170-IV-2-A	170-IV-2-B	170-IV-2-A
<p>RA XXVII - JARDIM BOTÂNICO - DF</p>		<p>Kr = 1,0005404</p>		
<p>DER DF Estudos e Projetos para as intervenções descritas como medidas mitigadoras para a implantação do parcelamento Quinhão 16</p>				
<p>AUTOR DO PROJETO - CREA/CAU ARLINDO VERZEGNASSI FILHO - 5060497290/D-SP</p>		DATA	<p>CONFERIDO</p>	
<p>AUTOR DO PROJETO - CREA/CAU NADIEGE KICZEL REGINATTO - 25809/D-DF</p>		DATA	<p>CONFERIDO</p>	
<p>COORDENADOR - CREA LÚCIO MÁRIO LOPES RODRIGUES - 8.378/D-DF</p>		DATA	<p>CONFERIDO</p>	
<p>CONTRATANTE</p> <p>INCO Empreendimentos Imobiliários</p>		PROJETO	<p>ARIA Empreendimentos Sustentáveis</p>	
APROVADO	DATA	LOCAL	<p>DF-001 / DF-035 / DF-025 / DF-027 RA XXVII - JARDIM BOTÂNICO - DF</p>	
		ESPECIALIDADE/SUBESPECIALIDADE	<p>PROJETO DE DESAPROPRIAÇÃO</p>	
		TIPO/ESPECIFICAÇÃO DO DOCUMENTO	<p>PLANTA GERAL</p>	
ESCALA	ETAPA DE PROJETO	REVISÃO	DATA	
1:1000	PROJETO EXECUTIVO	R00	DEZEMBRO/2020	