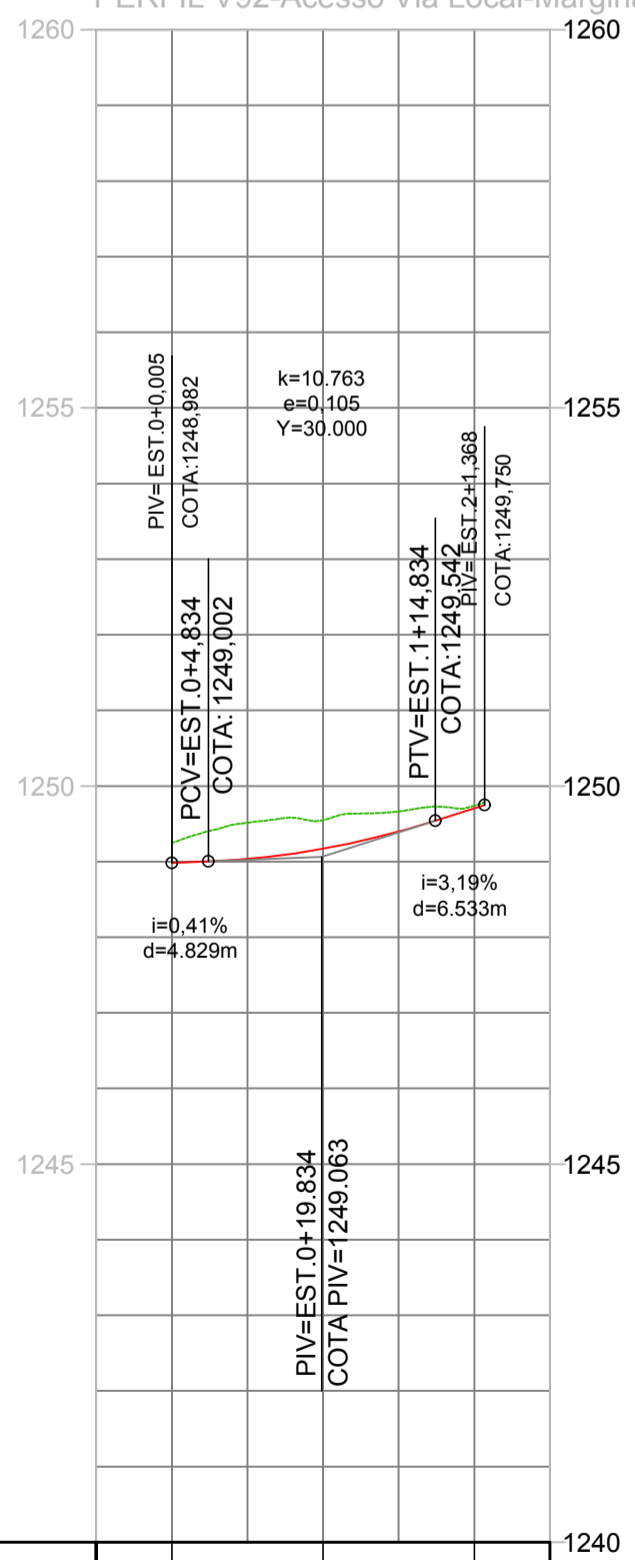
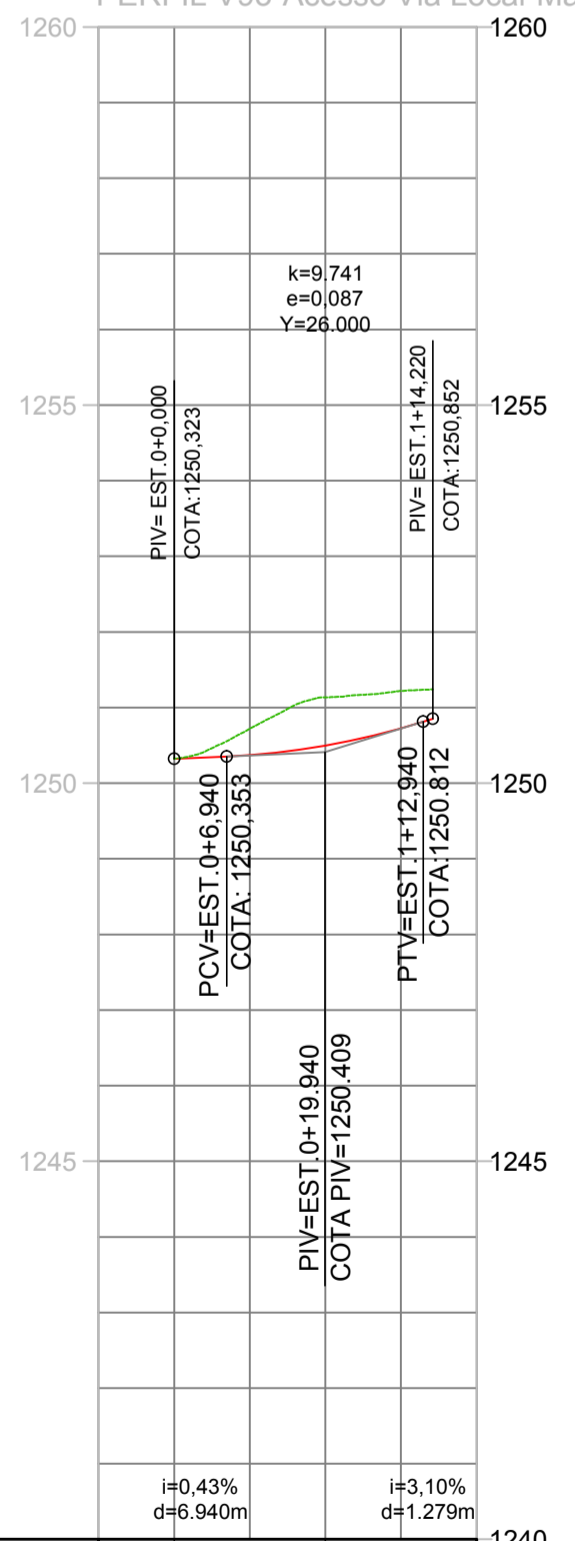


PERFIL V92-Acesso Via Local-Marginal Oeste-Ramo A



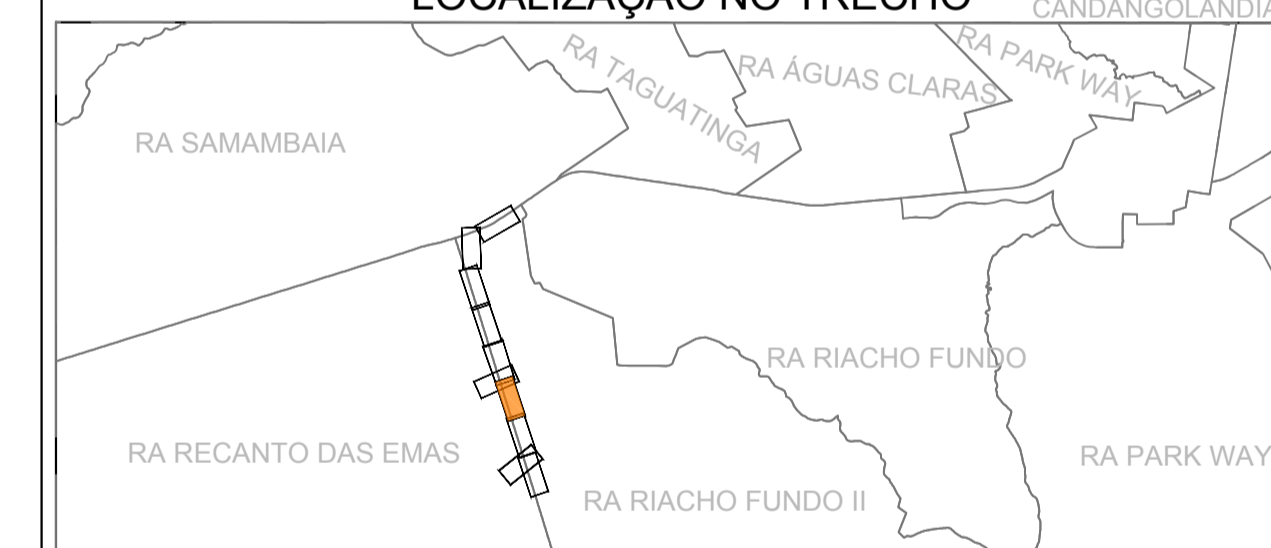
COTAS TERRENO/PROJETO	1249,25	1249,65	1249,74	1249,706
ESTAQUEAMENTO	0.	1.	2.	2.
PLANIMETRIA	_____			

PERFIL V93-Acesso Via Local-Marginal Oeste-Ramo B



COTAS TERRENO/PROJETO	1250,30	1250,323	1251,14	1250,497
ESTAQUEAMENTO	0.	1.	2.	2.
PLANIMETRIA	_____			

LOCALIZAÇÃO NO TRECHO



LEGENDA PERFIL

— GREIDE DA VIA — TERRENO NATURAL

Nº	MODIFICAÇÃO	DATA	FEITO	VISTO	APROVO	DATA	APROVO
04	REVISÃO DO PROJETO BÁSICO	FEV/20				FEV/20	
03	REVISÃO DO PROJETO BÁSICO	OUT/19				OUT/19	
02	REVISÃO DO PROJETO BÁSICO	ABR/19				ABR/19	
01	REVISÃO DO PROJETO BÁSICO	DEZ/18				DEZ/18	
00	CONSOLIDAÇÃO DO PROJETO BÁSICO	NOV/19				NOV/19	

REVISÕES

TRINCHEIRA RECANTO DAS EMAS RIACHO FUNDO II		
AUTOR DO PROJETO - CREA/CU	DATA	CONFERIDO
LÚCIO MÁRIO LOPES RODRIGUES - 8.378/D-DF	19/02/20	<i>Lucio</i>
AUTOR DO PROJETO - CREA/CU	DATA	CONFERIDO
NADIEGE KICZEL REGINATTO - 25809/D-DF	19/02/20	<i>Nadiege</i>
COORDENADOR - CREA	DATA	CONFERIDO
ARLINDO VERZEGNASSI FILHO - 5060497290/D-SP	19/02/20	<i>Arlindo</i>

UNIDADE DE CONSTRUÇÃO		ALÇA OESTE DO BALÃO DE SAMAMBAIA ACESSO VIA LOCAL - MARGINAL OESTE - RAMO A e B
VISTO	DATA	LOCAL
		EPCT
APROVO	DATA	ESPECIALIDADE/SUBESPECIALIDADE
		ENGENHARIA / PROJETO GEOMÉTRICO
ESCALA	ETAPA DE PROJ.	TIPO/ESPECIFICAÇÃO DO DOCUMENTO
1:1000	BÁSICO	PERFIL
CODIFICAÇÃO DER		REVISÃO
DE.4.200.V91-92-93.B03.R04.039		R04