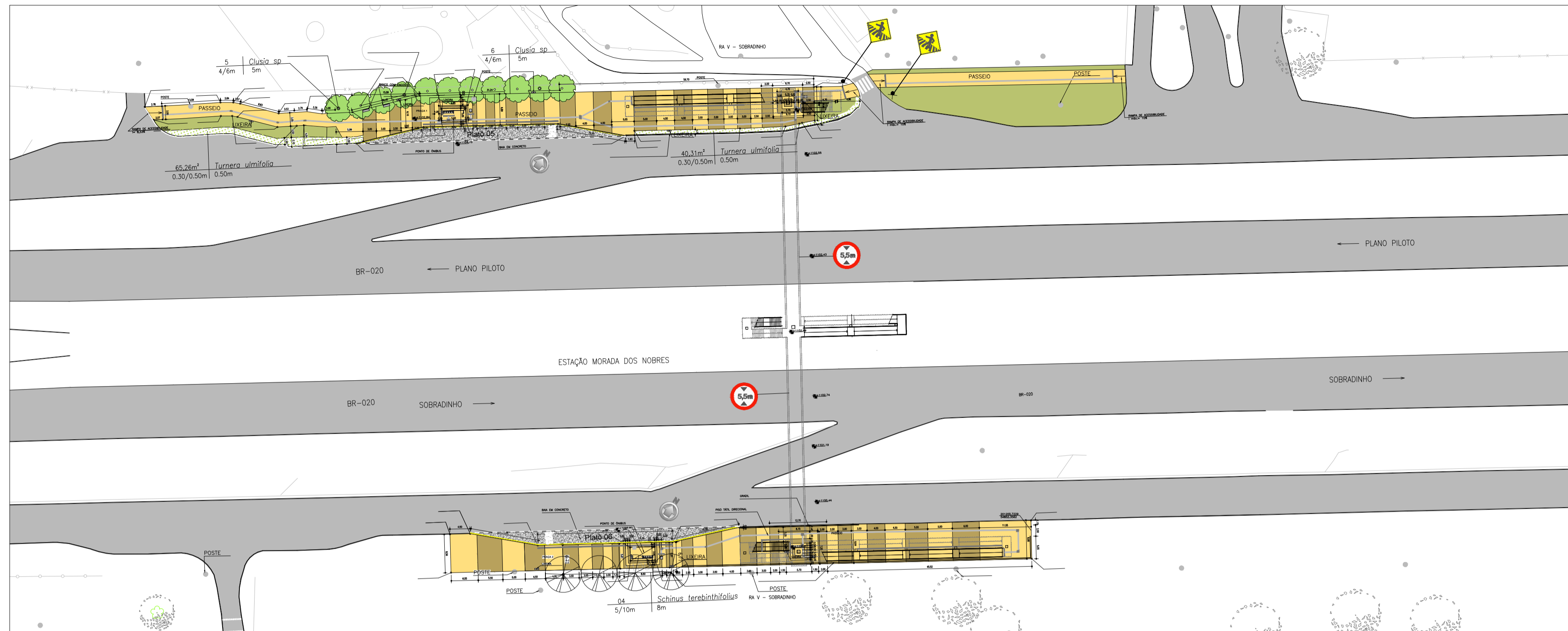


SINALIZAÇÃO VERTICAL

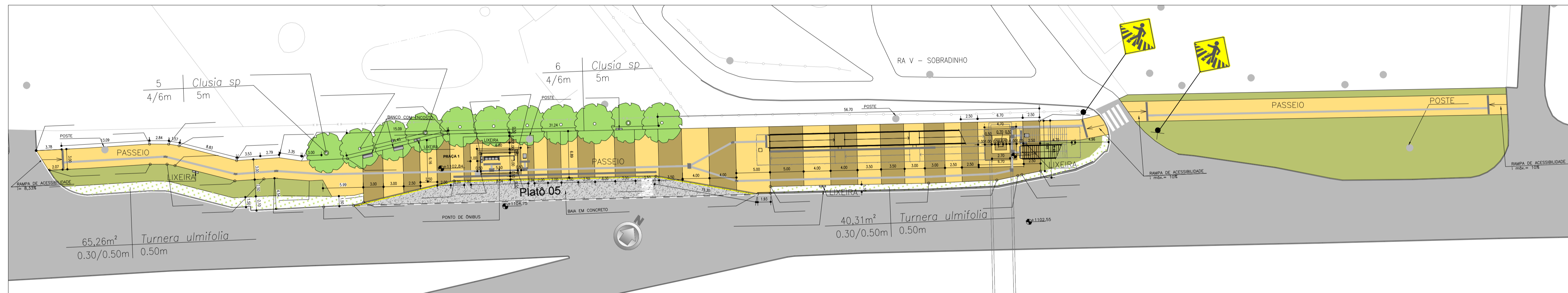
PLACA	CÓDIGO	DIMENSÃO	ÁREA (m ²)	QUANTIDADE (un)	ÁREA TOTAL (m ²)	COR
	INDICATIVA	0,60 x 0,60	0,360	02	0,720	FUNDO : AZUL SÍMBOLO: PRETA/BRANCA ORLA: PRETA/BRANCA ORLA: PRETA/BRANCA
	ALTURA MÁXIMA	R=15 Ø=0,5m	1,000	02	2,000	FUNDO : BRANCA SÍMBOLO: PRETA ORLA: VERDE/AMARELA
	PASSAGEM SINALIZAÇÃO PEDESTRE	A=30A L=0,45m	0,202	02	0,405	FUNDO : AMARELO SÍMBOLO: PRETA ORLA: PRETA

SINALIZAÇÃO HORIZONTAL

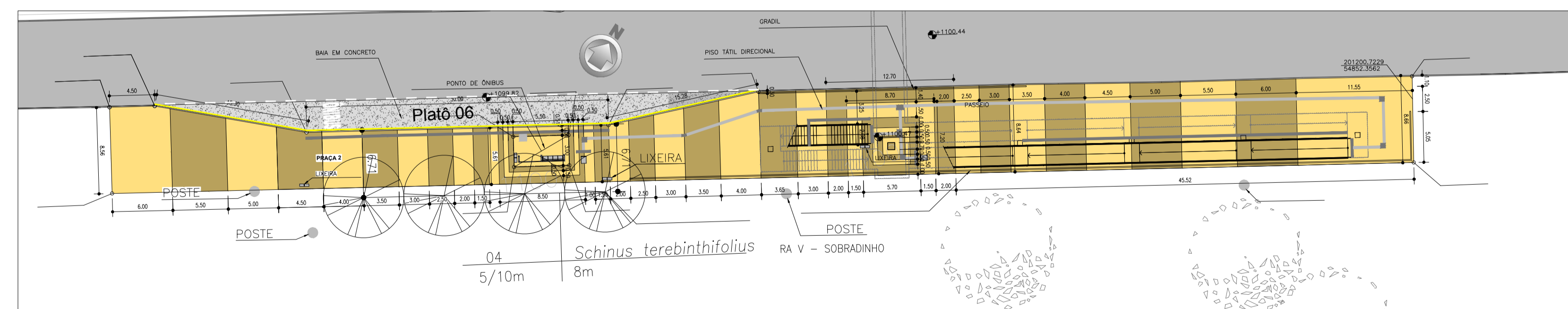
SINALIZAÇÃO	COMPRIMENTO	UNIDADE	ÁREA(m ²)
— LBO_LINHA SIMPLES CONTÍNUA BRANCA (LARG: 0,10m)	111,57	—	11,16
--- LBO_LINHA SIMPLES SECCIONADA	120,00	---	12,00
— MVE_LINHA DE VEÍCULOS ESPECIAIS (LARG: 0,10m)	121,20	—	12,12
— REPRESENTAÇÃO DA PARADA DE ÔNIBUS (ÁREA: 1,87m ²)	—	2	3,74



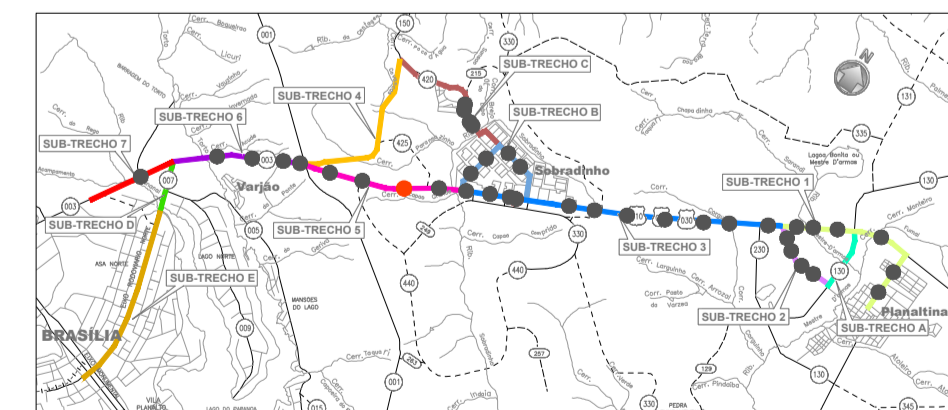
PLANTA DE IMPLANTAÇÃO
ESCALA 1:500



DETALHE - PRAÇA 01
ESCALA 1:250



DETALHE - PRAÇA 02
ESCALA 1:250



● PLANTA DE LOCALIZAÇÃO - SUBTRECHO 5 - ESTAÇÃO Nº 23 - MORADA DOS NOBRES
S/ ESCALA

NOTA:
Sistema de Coordenadas Topográfico Local
Ponto de Referência: OFB
Coordenadas Absolutas: X=50.000,00; Y=200.000,00; Z=1.000,00
Coordenadas UTM: E=192.601,797; N=829.370,215; H=152,844

Nº	DESCRIÇÃO	EMISSÃO	VERIFICAÇÃO	APROVAÇÃO

REVISÕES

DER DF **DF Interligado**

PROJETO EXECUTIVO DE SINALIZAÇÃO

BRT-DF SISTEMA DE TRANSPORTE DO EIXO NORTE
BRASILIA/DF
ESTAÇÃO Nº 23 - MORADA DOS NOBRES

ESCALA: INDICADA
DATA: ABRIL/2018
FOLHA: 01/02