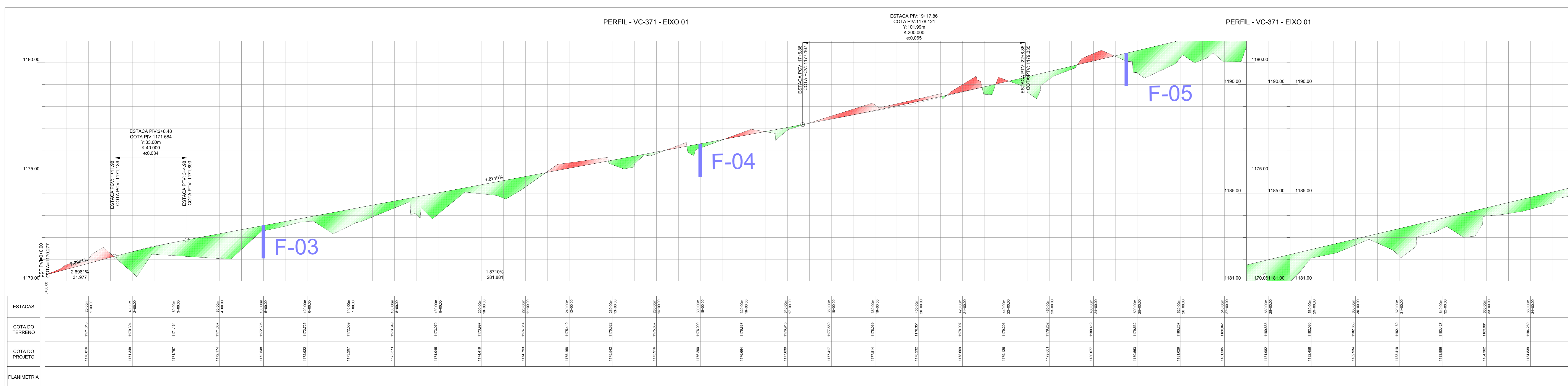
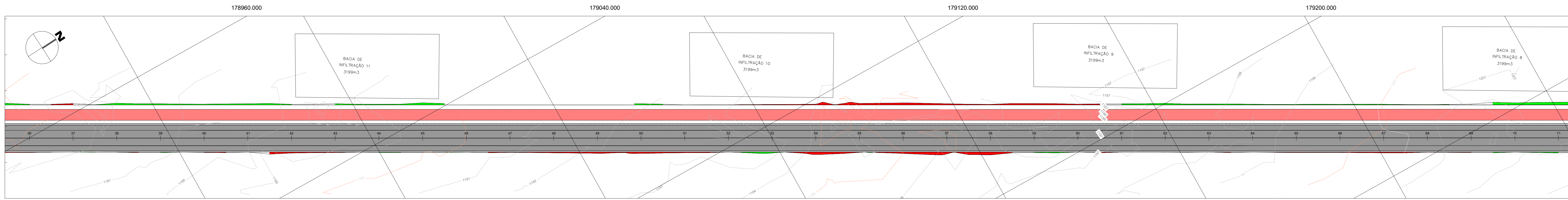


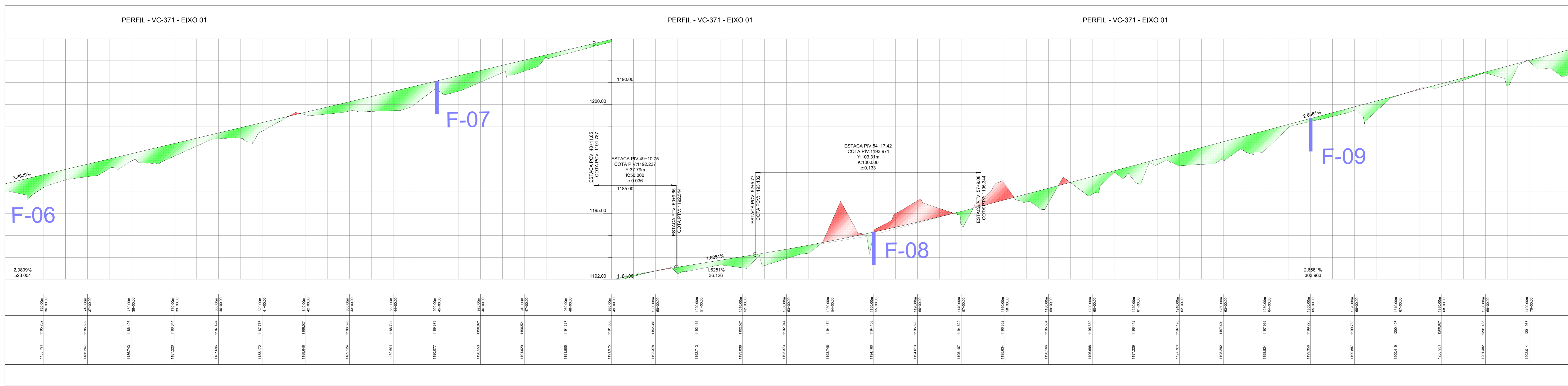
TRECHO 01-A
ESC.: 1/750



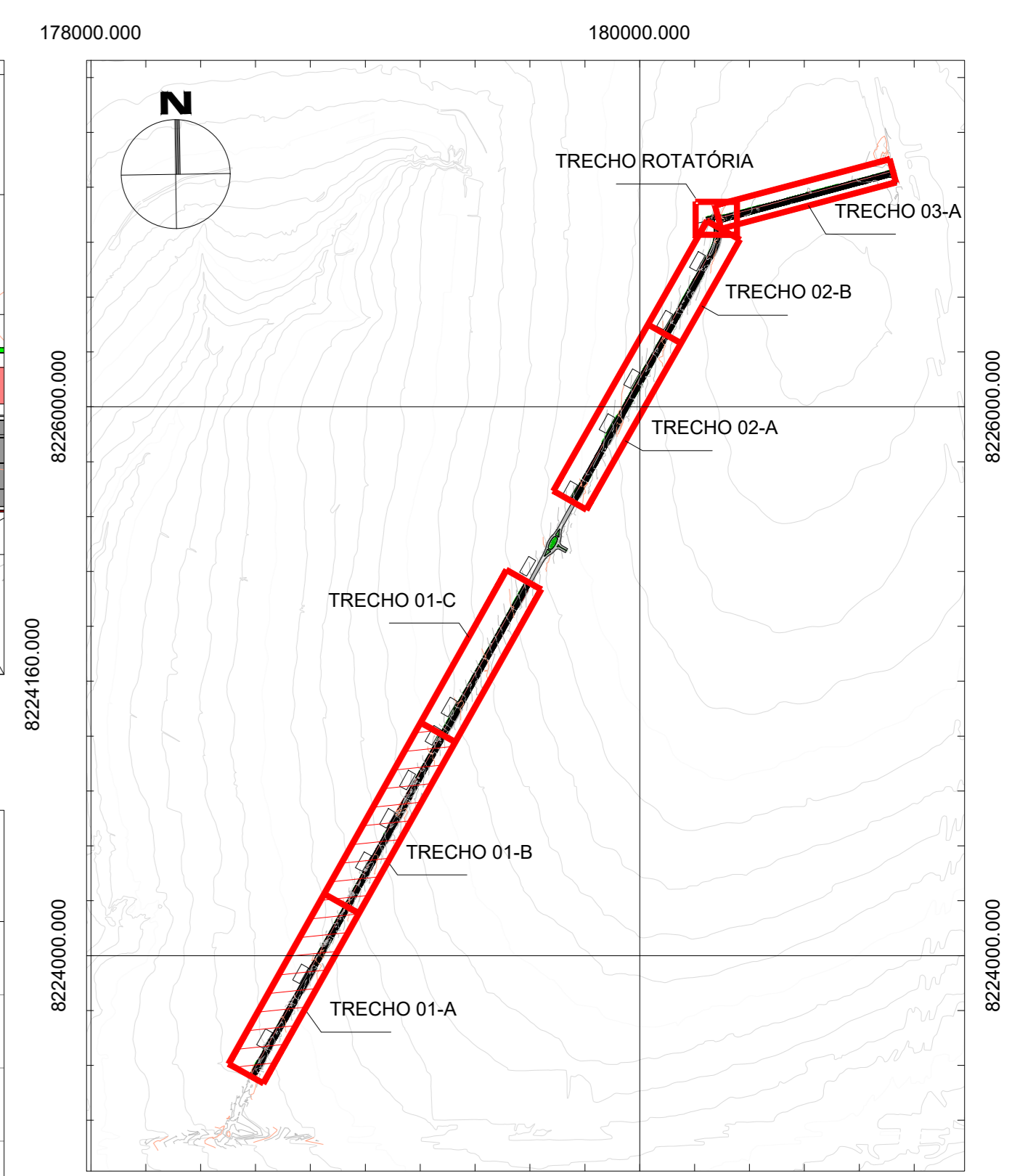
PERFIL 0+00 À 35+00
ESC.: 1/750



TRECHO 01-B
ESC.: 1/750



PERFIL 36+00 À 71+00
ESC.: 1/750



PLANTA DE LOCALIZAÇÃO
ESC.: 1/20000

LEGENDA

- LINHA SIMPLES SECCIONADA 2mx6m (LFO-2)
- LINHA DE BORDO (LBO)
- PAVIMENTO A SER IMPLANTADO
- PAVIMENTO EXISTENTE
- CANTEIRO A SER IMPLANTADO
- CICLOVIA
- ÁREA DE CORTE - PERFIL
- ÁREA DE ATERRO - PERFIL
- TALUDE DE CORTE - INCL.: 1:1,0
- TALUDE DE ATERRO - INCL.: 1:1,5
- PONTOS DE SONDAGEM

REVISÃO	EMISSÃO INICIAL	DATA	SIM	NÃO	VISTO
00	DESCRIÇÃO	DATA	SOLICITAÇÃO	DIRECCIONAL	VISTO

IRECIONAL
engenharia

R. DOS OTONI, 177 - SANTA EPÔNIMA - B. HORIZONTE - CEP. 36.160-000 - ILHUSIANS

VC-371

ENDEREÇO DA OBRA: ESTRADA VC-371 ENTRE A BR-040 E A DF-290, SANTA MARIA, DF

PROPRIETÁRIO: _____ CNPJ: _____

RESPONSÁVEL TÉCNICO: _____ CAU: A2957-4

ART.: _____

DISCIPLINA DE PROJETO: PROJETO GEOMÉTRICO FOLHA: 02/10

FASE PROJETO: ANTEPROJETO DATA: 31/10/2019

CONTEÚDO: TRECHO 01-A, TRECHO 01-B E PERFIL