



PLANTA DE IMPLANTAÇÃO
ESCALA 1:500

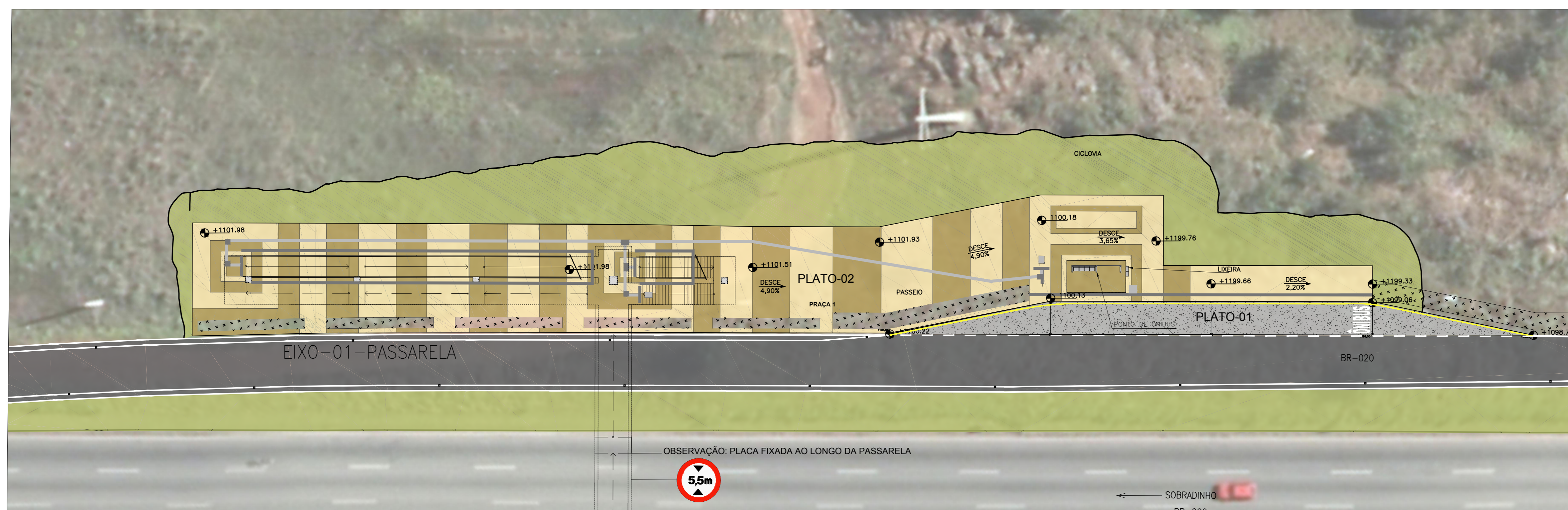
QUANTITATIVOS

SINALIZAÇÃO VERTICAL

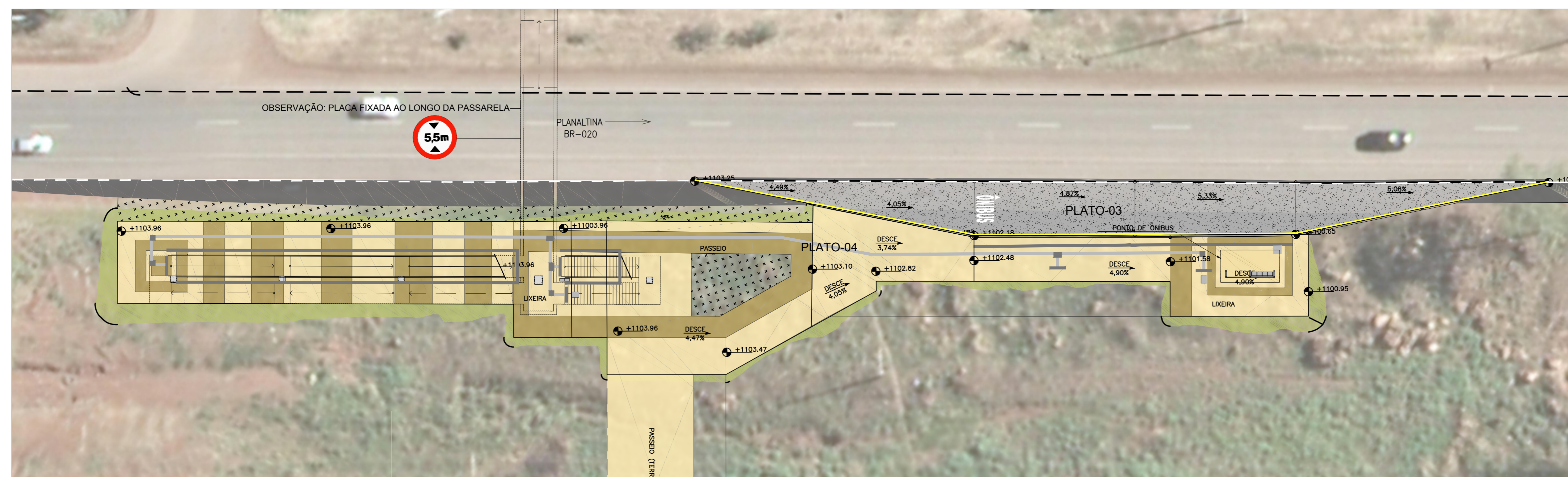
PLACA	CÓDIGO	DIMENSÃO	ÁREA (m ²)	QUANTIDADE	ÁREA TOTAL (m ²)	COR
	INDICATIVA	2,00 X 0,80	1,600	02	1,600	FUNDO : VERDE SÍMBOLO: BRANCA ORLA INT.: BRANCA ORLA EXT.: VERDE LEGENDA: BRANCA
	INDICATIVA	0,60 X 0,60	0,360	02	0,720	FUNDO : AZUL SÍMBOLO: PRETA/BRANCA ORLA INT.: BRANCA ORLA EXT.: AZUL
	R-15	#=0,5m	1,000	02	2,000	FUNDO : BRANCA SÍMBOLO: PRETA ORLA: VERMELHA
	R-2	L=0,75m	0,243	01	0,486	FUNDO : BRANCA ORLA: VERMELHA

SINALIZAÇÃO HORIZONTAL

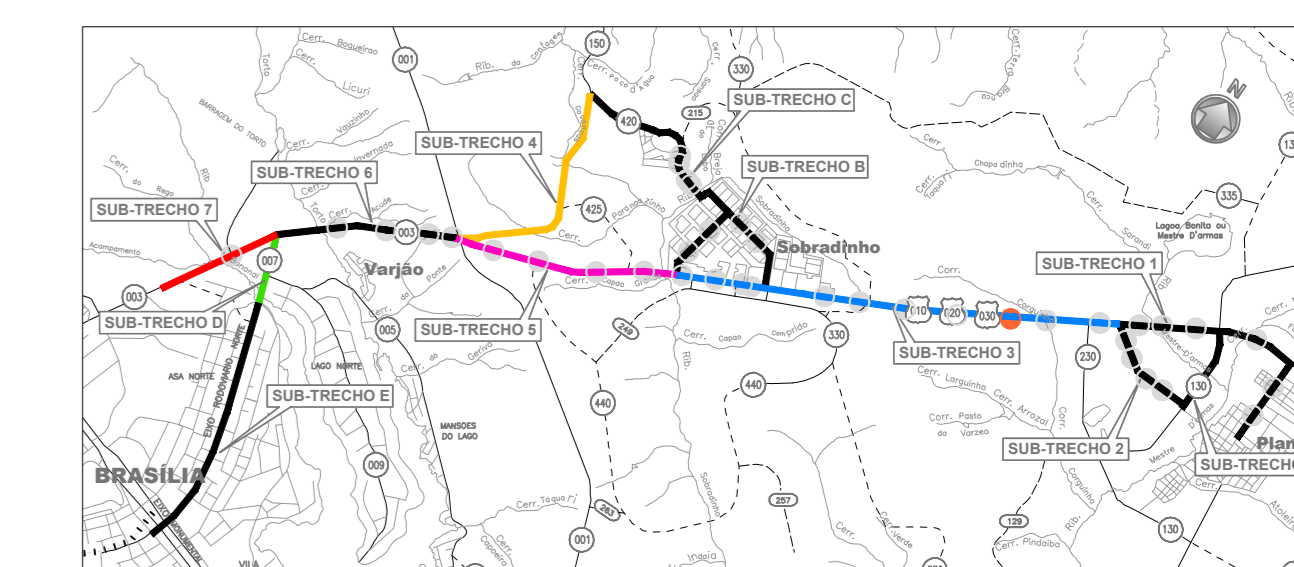
SINALIZAÇÃO	COMPRIMENTO	UNIDADE	ÁREA(m ²)
	577,26	-	57,73
	342,91	-	17,15
	125,11	-	12,51
	-	2	3,74
	-	1	1,60
	-	2	1,87
	-	3	2,18
	-	1	39,90
	-	-	25,80
	-	24	-
	-	84	-



ACESSIBILIDADE PRAÇA 1
ESCALA 1:250



ACESSIBILIDADE PRAÇA 2
ESCALA 1:250



● PLANTA DE LOCALIZAÇÃO - SUBTRECHO 3 - ESTAÇÃO Nº 13
- ESTAÇÃO NOVA PETRÓPOLIS
S/ ESCALA

NOTA:
Sistema de Coordenadas Topográfico Local
Ponto de Referência: DF48
Coordenadas Absolutas: x=50.000,00; y=200.000,00 e Z=1.000,00
Coordenadas UTM: x=192.601.707; y=848.233.705,18 e h=1.032.846

DT	REVISÃO	22/08/2018
01	REVISÃO	22/07/2018
02	ADAPTAÇÃO DE ACESSIBILIDADE	EMISSÃO
03	VERIFICAÇÃO	APROVAÇÃO

REVISÕES

		PROJ:
PROJETO EXECUTIVO DE SINALIZAÇÃO		
BRT-DF SISTEMA DE TRANSPORTE DO EIXO NORTE		
BRASÍLIA/DF		
Nº 13 - ESTAÇÃO NOVA PETRÓPOLIS		
DESENHO: PLANTA BAIXA E DETALHES	ESCALA: INDICADA	DATA: AOSTO/2018
PROJETO: DE_OV_BR020-128-338-E-SI_01		FOLHA: 01/02