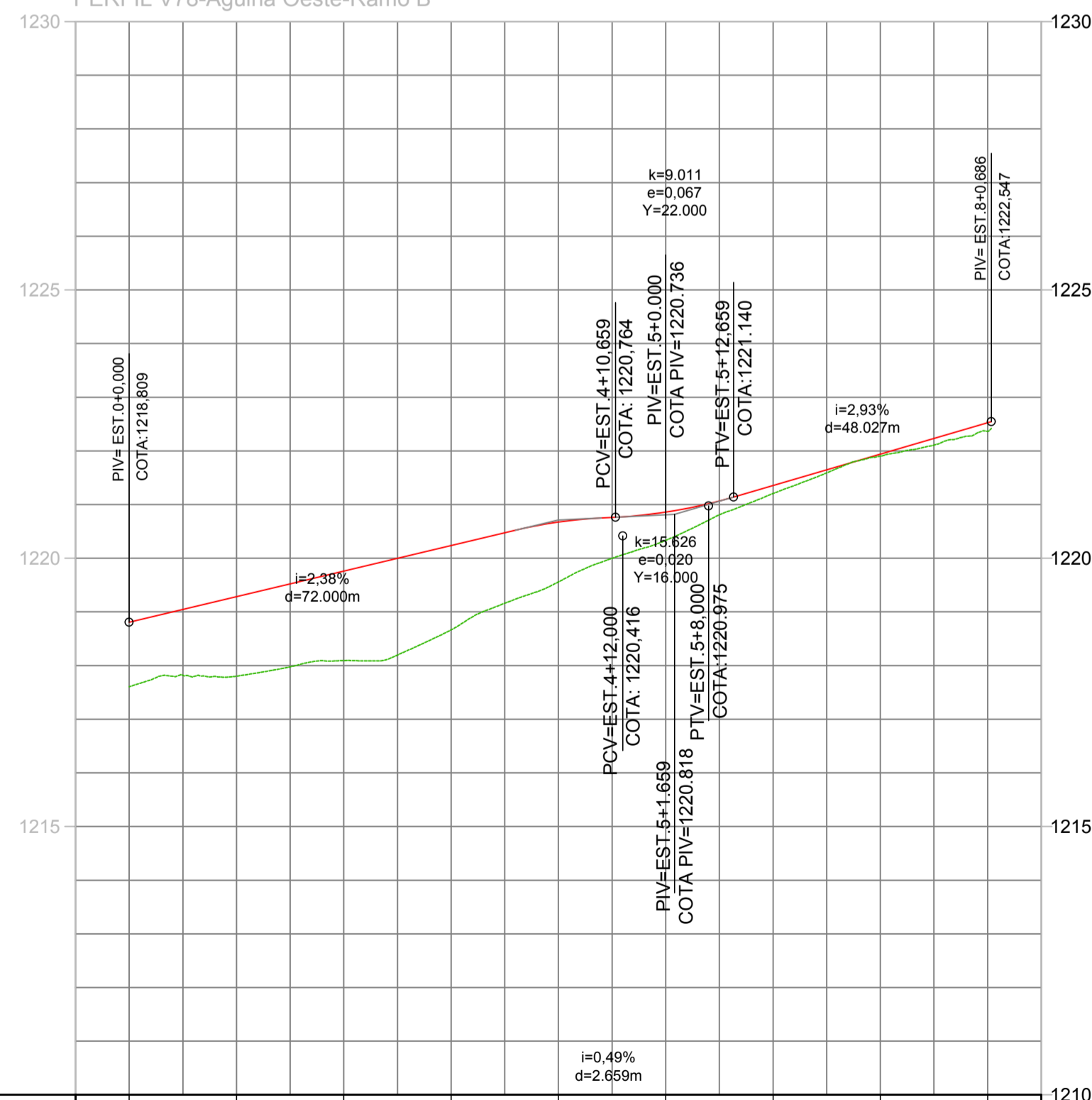
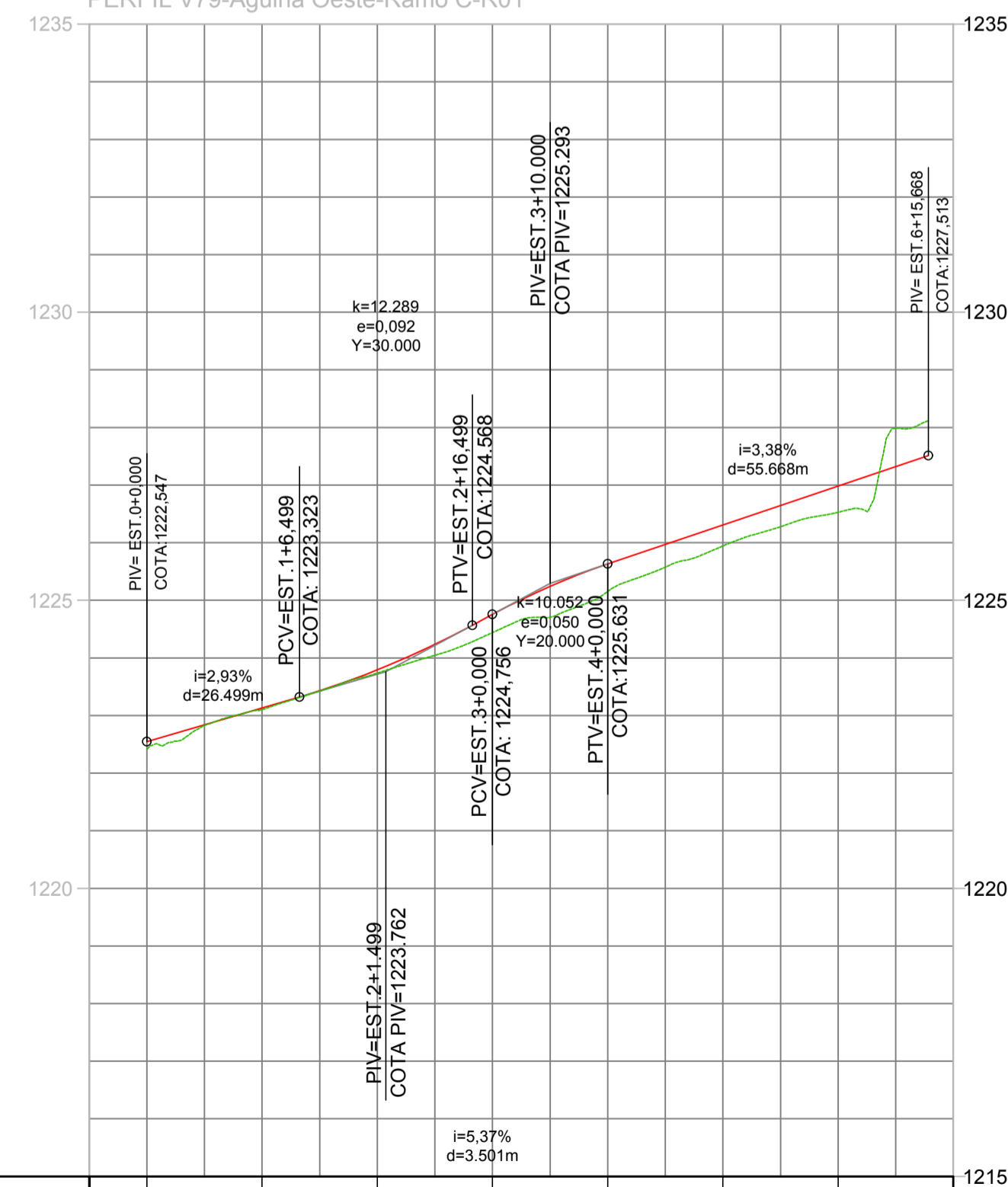


PERFIL V78-Aguha Oeste-Ramo B



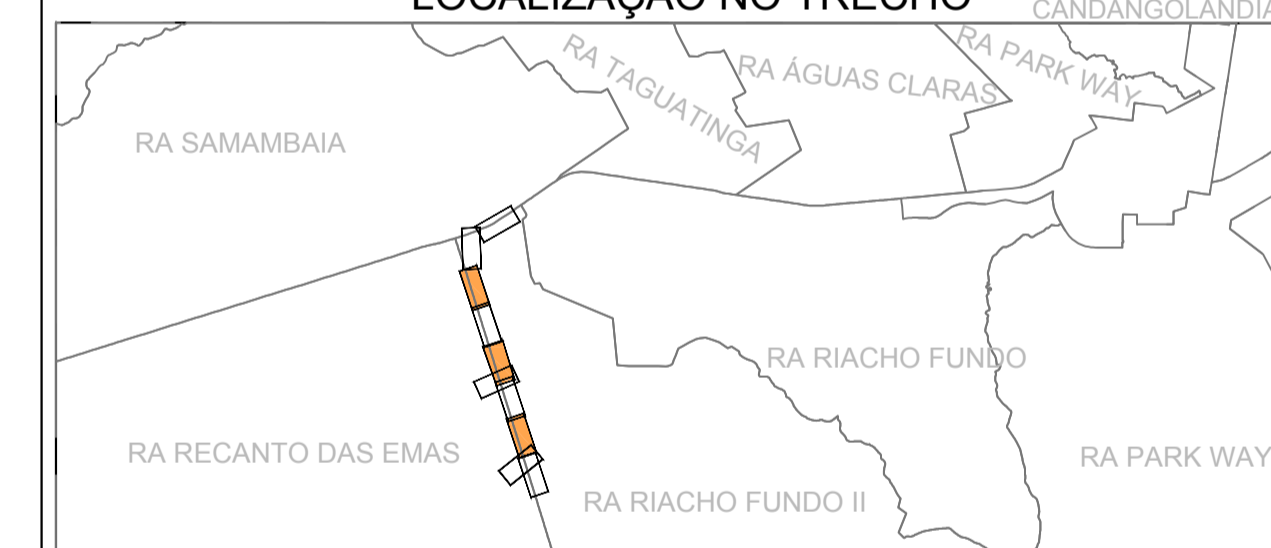
COTAS TERRENO/PROJETO	1217.60	1218.809	1217.60	1217.265	1218.09	1219.700	1218.86	1220.236	1219.56	1220.674	1220.33	1220.898	1221.21	1221.395	1221.90	1221.941	1222.37	1222.526
ESTAQUEAMENTO	0.	1.	2.	3.	4.	5.	6.	7.	8.	9.	10.	11.	12.	13.	14.	15.	16.	17.
PLANIMETRIA	TANGENTE L=19.978		R=280.000 D=39.976				TANGENTE L=40.776				R=280.000 D=39.976				TANGENTE L=19.978			

PERFIL V79-Aguha Oeste-Ramo C-R01



COTAS TERRENO/PROJETO	1222.42	1222.547	1223.10	1223.132	1223.74	1223.792	1224.44	1224.756	1225.15	1225.631	1225.94	1226.307	1226.53	1226.983
ESTAQUEAMENTO	0.	1.	2.	3.	4.	5.	6.	7.	8.	9.	10.	11.	12.	13.
PLANIMETRIA	TANGENTE L=19.978		R=280.000 D=39.976				TANGENTE L=25.699				R=609.500 D=17.944			

LOCALIZAÇÃO NO TRECHO



LEGENDA PERFIL

GREIDE DA VIA (Red solid line), TERRENO NATURAL (Green dashed line)

Nº	MODIFICAÇÃO	DATA	FEITO	VISTO	APROVO	DATA	APROVO
04	REVISÃO DO PROJETO BÁSICO	FEV/20				FEV/20	
03	REVISÃO DO PROJETO BÁSICO	OUT/19				OUT/19	
02	REVISÃO DO PROJETO BÁSICO	ABR/19				ABR/19	
01	REVISÃO DO PROJETO BÁSICO	DEZ/18				DEZ/18	
00	CONSOLIDAÇÃO DO PROJETO BÁSICO	NOV/19				NOV/19	

REVISÕES

TRINCHEIRA RECANTO DAS EMAS RIACHO FUNDO II		DER DF		BNDES	
AUTOR DO PROJETO - CREA/CU	LÚCIO MÁRIO LOPES RODRIGUES - 8.378/D-DF	DATA	CONFERIDO	<i>Lucio Rodrigues</i>	
AUTOR DO PROJETO - CREA/CU	NADIEGE KICZEL REGINATTO - 25809/D-DF	DATA	CONFERIDO	<i>Nadiege Kiczel</i>	
COORDENADOR - CREA	ARLINDO VERZEGNASSI FILHO - 5060497290/D-SP	DATA	CONFERIDO	<i>Armando Verzegnassi</i>	

ARIA Empreendimentos Sustentáveis		UNIDADE DE CONSTRUÇÃO			
RETORNO RECANTO DAS EMAS AGULHA OESTE - RAMO A, B e C		LOCAL			
VISTO	DATA	EPCT			
APROVO	DATA	ESPECIALIDADE/SUBESPECIALIDADE			
ENGENHARIA / PROJETO GEOMÉTRICO		TIPO/ESPECIFICAÇÃO DO DOCUMENTO			
PERFIL		ETAPA DE PROJ.		DATA	
1:1000		BÁSICO		FEVEREIRO/2020	
CODIFICAÇÃO DER		CODIFICAÇÃO DO PROJETO		FOLHA	
		DE.4.200.V76-77-778-79.B03.R04.035		035/039	
		REVISÃO		R04	