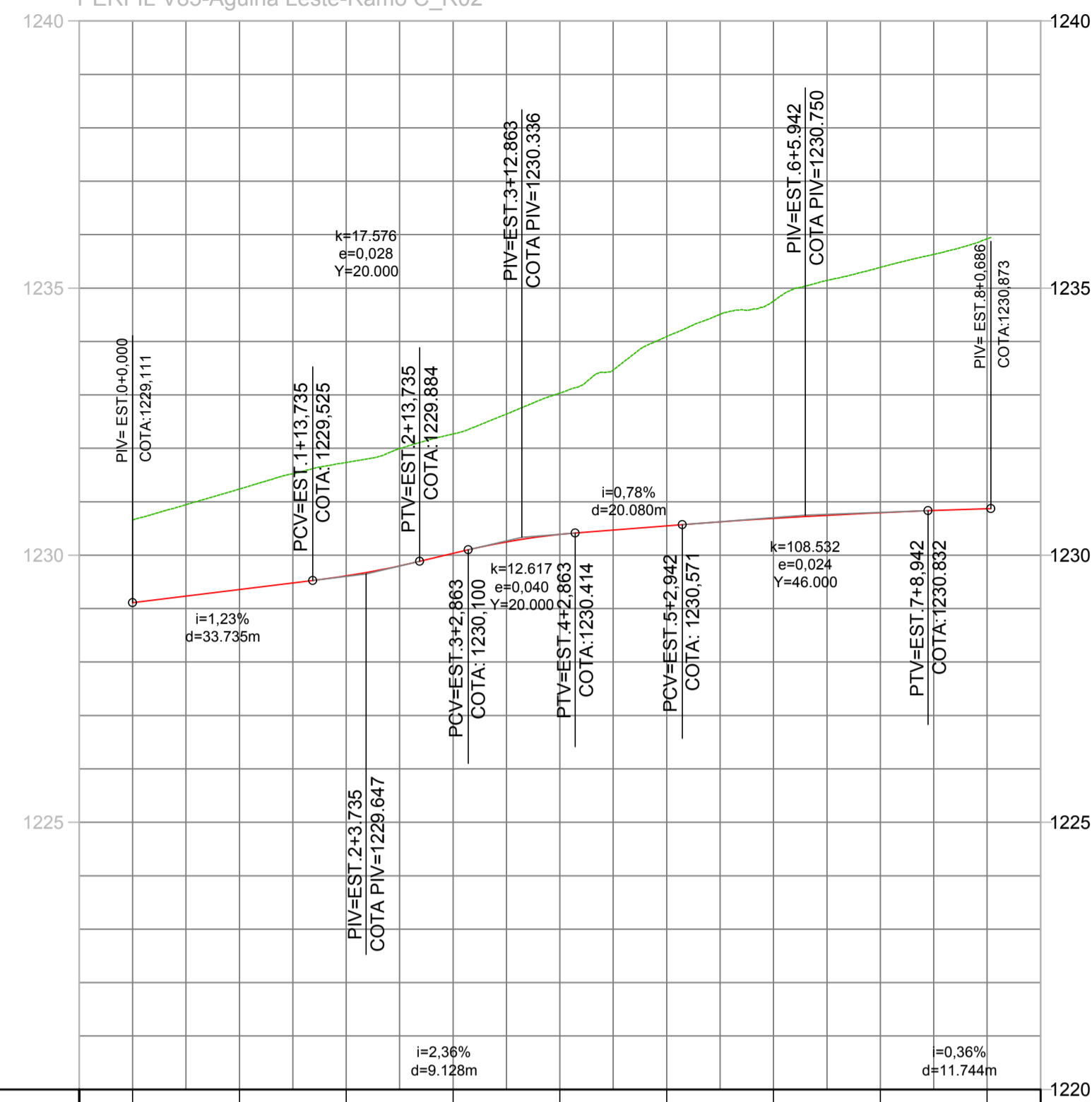
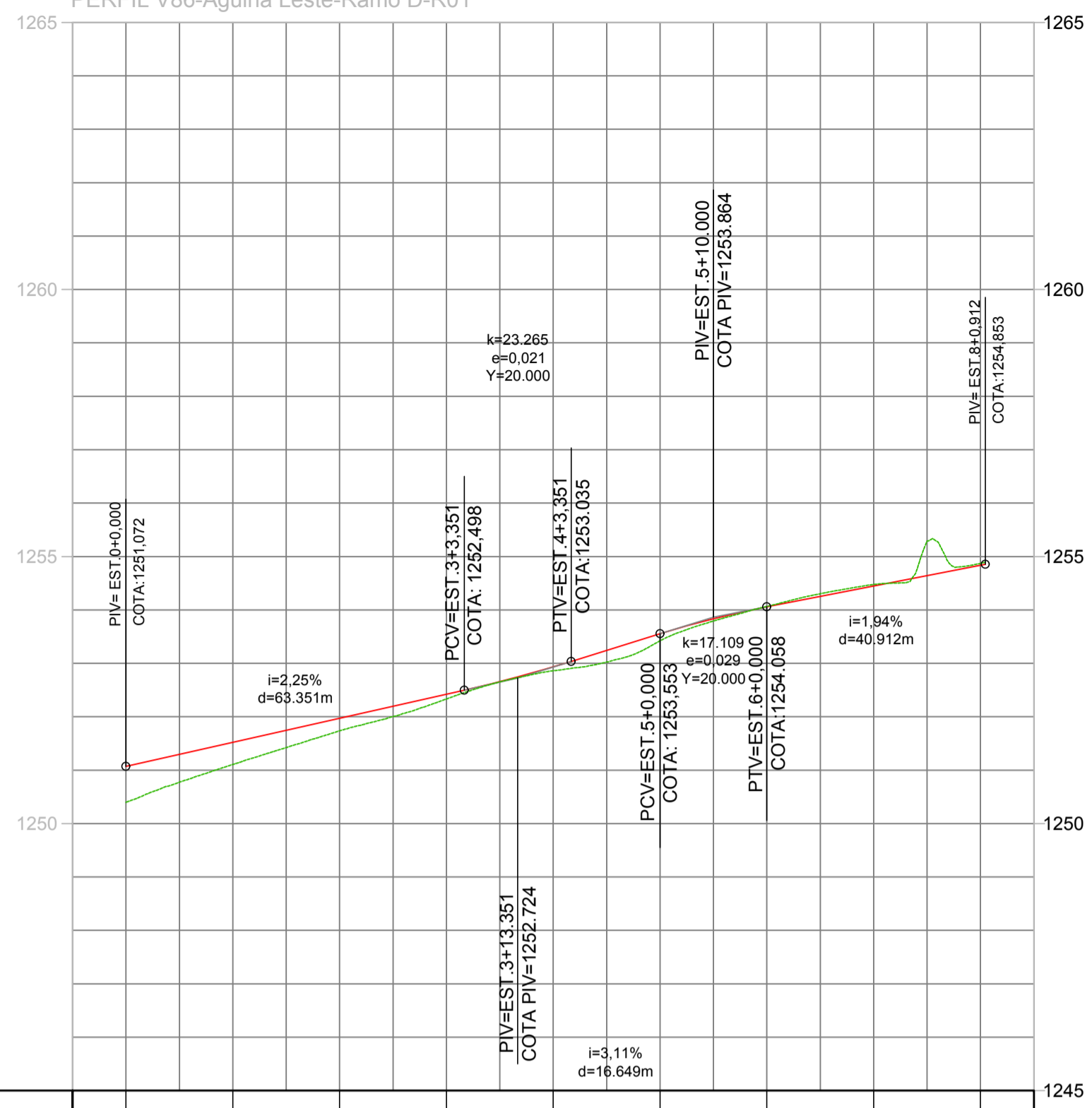


PERFIL V85-Aguha Leste-Ramo C_R02



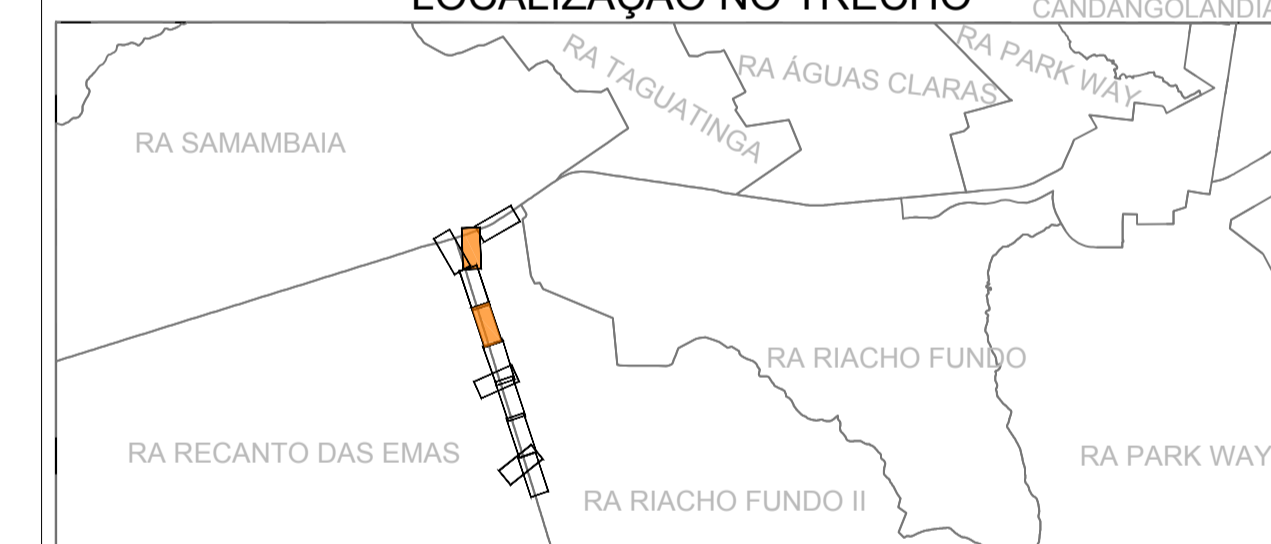
COTAS TERRENO/PROJETO	1230,06 1229,111	1231,24 1229,356	1231,74 1229,613	1232,27 1230,032	1233,03 1230,366	1234,09 1230,548	1234,76 1230,690	1235,39 1230,796	1236,02 1230,871
ESTAQUEAMENTO	0.	1.	2.	3.	4.	5.	6.	7.	8.
PLANIMETRIA	TANGENTE L=19.978		TANGENTE L=40.778		TANGENTE L=19.978		TANGENTE L=19.978		

PERFIL V86-Aguha Leste-Ramo D-R01



COTAS TERRENO/PROJETO	1250,40 1251,072	1251,11 1251,522	1251,74 1251,973	1252,33 1252,423	1252,86 1252,803	1253,42 1253,553	1254,07 1254,058	1254,48 1254,447	1254,87 1254,836
ESTAQUEAMENTO	0.	1.	2.	3.	4.	5.	6.	7.	8.
PLANIMETRIA	TANGENTE L=16.541		TANGENTE L=34.213		TANGENTE L=16.541		TANGENTE L=16.541		

LOCALIZAÇÃO NO TRECHO



LEGENDA PERFIL

— GREIDE DA VIA — TERRENO NATURAL

04	REVISÃO DO PROJETO BÁSICO	FEV/20	FEV/20				
03	REVISÃO DO PROJETO BÁSICO	OUT/19	OUT/19				
02	REVISÃO DO PROJETO BÁSICO	ABR/19	ABR/19				
01	REVISÃO DO PROJETO BÁSICO	DEZ/18	DEZ/18				
00	CONSOLIDAÇÃO DO PROJETO BÁSICO	NOV/19	NOV/19				
Nº	MODIFICAÇÃO	DATA	FEITO	VISTO	APROVO	DATA	APROVO
						CONTRATADA	DER-DF

REVISÕES

TRINCHEIRA RECANTO DAS EMAS RIACHO FUNDO II			
AUTOR DO PROJETO - CREA/CU	DATA	CONFERIDO	
LÚCIO MÁRIO LOPES RODRIGUES - 8.378/D-DF	19/02/2020		
AUTOR DO PROJETO - CREA/CU	DATA	CONFERIDO	
NADIEGE KICZEL REGINATTO - 25809/D-DF	19/02/2020		
COORDENADOR - CREA	DATA	CONFERIDO	
ARLINDO VERZEGNASSI FILHO - 5060497290/D-SP	19/02/2020		

UNIDADE DE CONSTRUÇÃO		AGULHA LESTE - RAMO C, D e E AGULHA DE EMERGÊNCIA OESTE	
VISTO	DATA	LOCAL	EPCT
APROVO	DATA	ESPECIALIDADE/SUBESPECIALIDADE	ENGENHARIA / PROJETO GEOMÉTRICO
ESCALA	ETAPA DE PROJ.	TIPO/ESPECIFICAÇÃO DO DOCUMENTO	PERFIL
1:1000	BÁSICO		
DATA	FEVEREIRO/2020		
CODIFICAÇÃO DER	CODIFICAÇÃO DO PROJETO	FOLHA	REVISÃO
	DE.4.200.V85-96-87-88.B03.R04.037	037/039	R04