



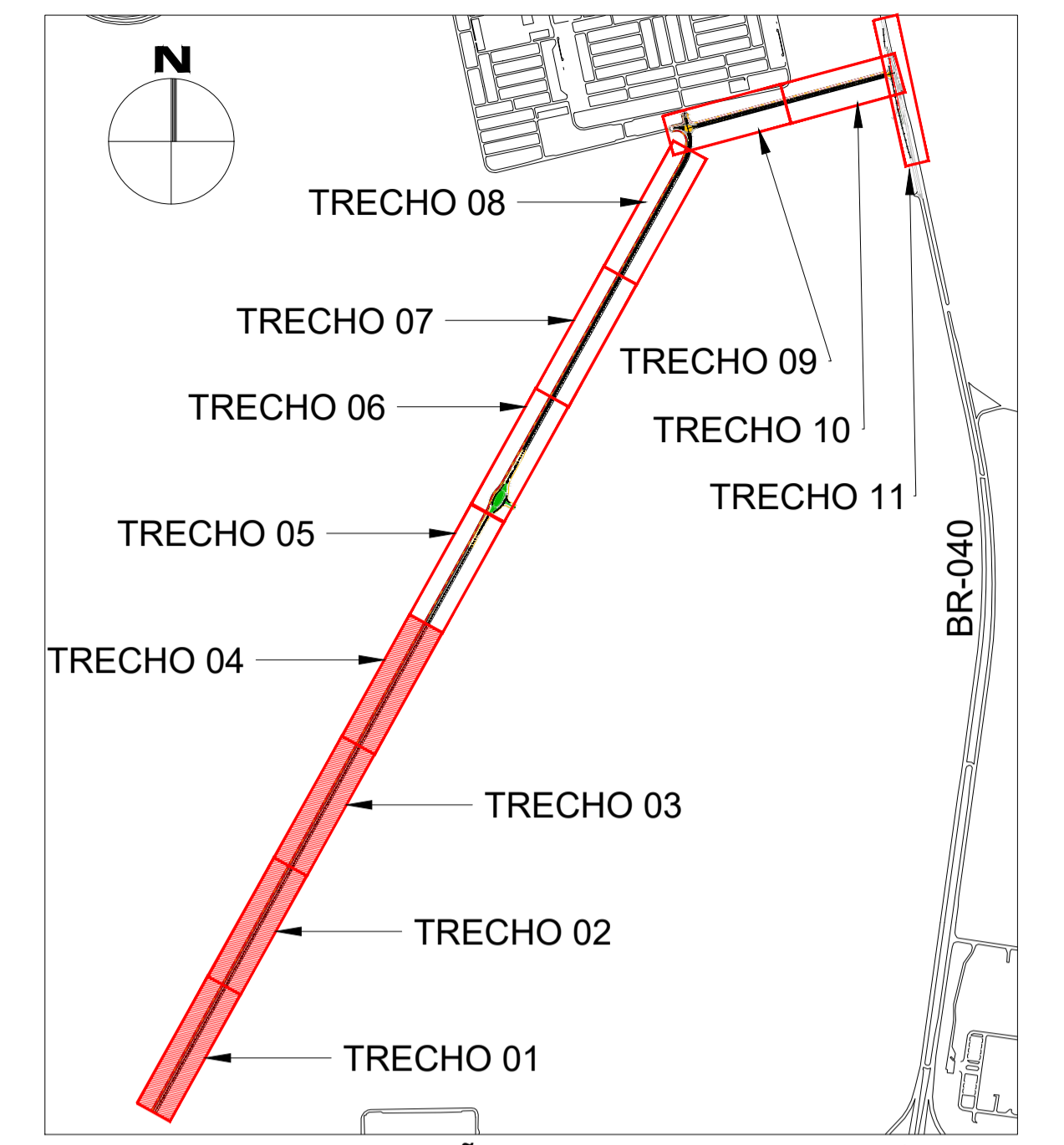
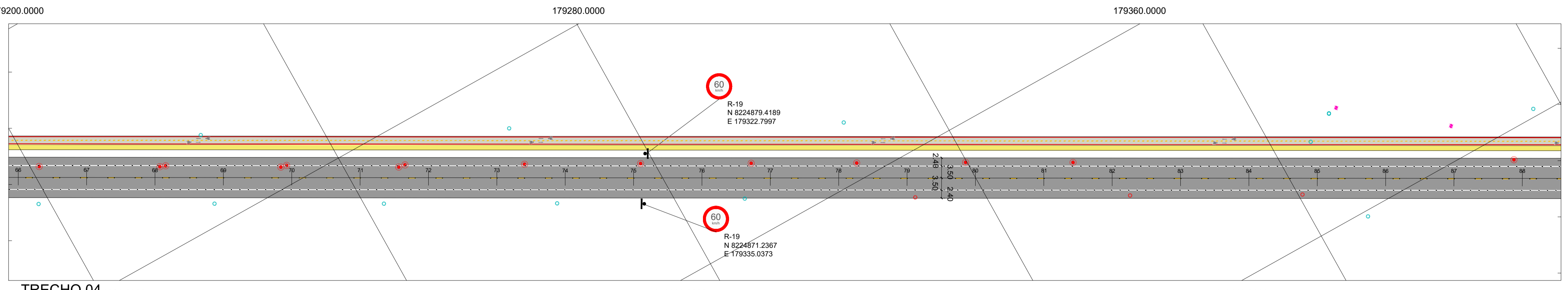
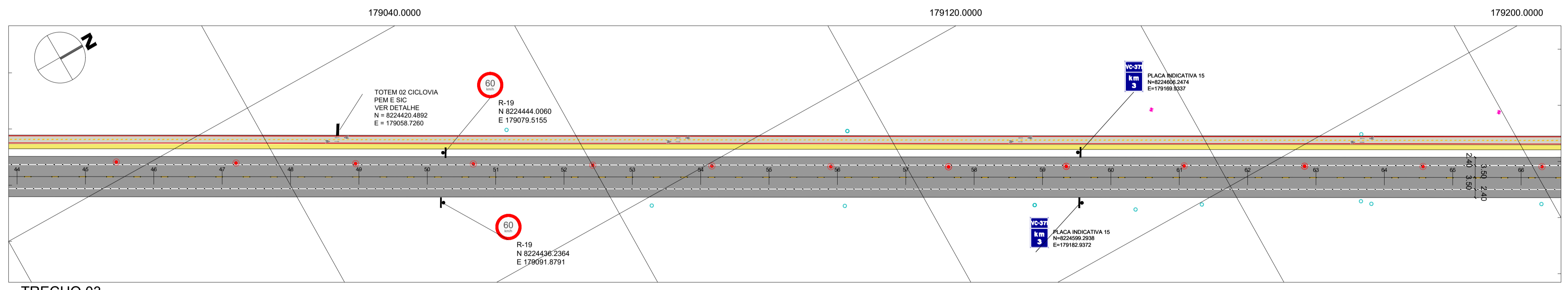
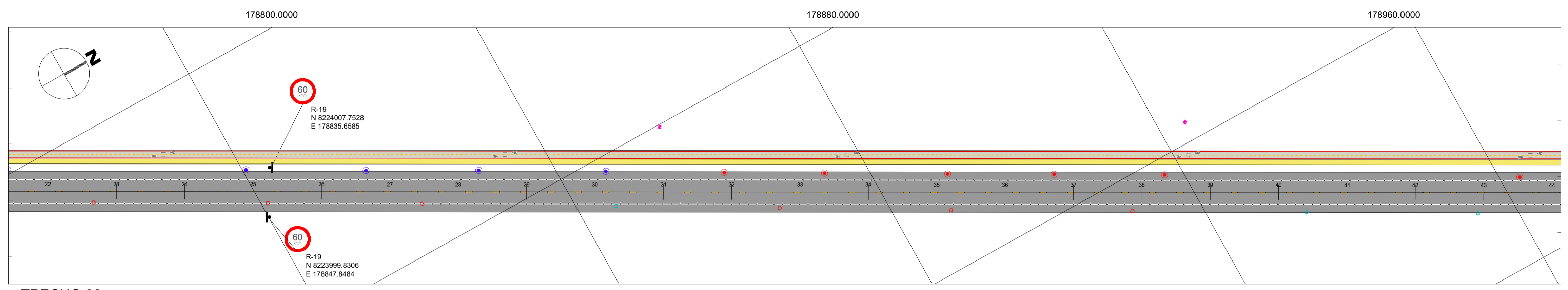
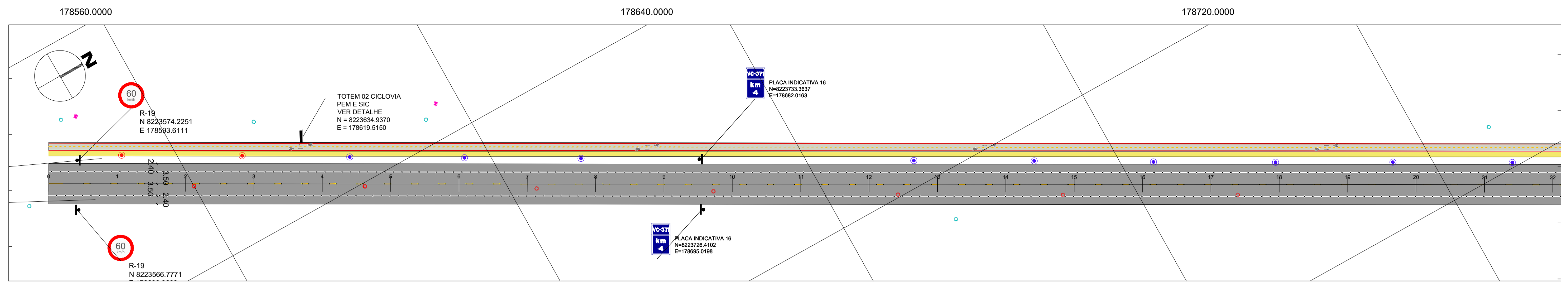
PLANTA GERAL ESC.: 1/5000

Nº	DISCRIMINAÇÃO	DATA	EMITENTE	VERIFICAÇÃO	APROVAÇÃO	CÓDIGO	OBJETO
REVISÕES							
DOCUMENTOS DE REFERÊNCIA							

 AUTOR DO PROJETO		CAU: A29557-4 RRT: 7565221	
RESPONSÁVEL TÉCNICO			
AUTOR	RÔMULO BONELLI H. DE FÁRIA	DATA	MARÇO/2020
DES.			
VERIF.			
RESP. TEC.		CAU/CREA:	

VERIFICAÇÃO	APROVAÇÃO

 FARE <small>ARQUITETURA E ENGENHARIA</small>		PROJETO DE SINALIZAÇÃO VICINAL - 371	
EMPREENDIMENTO: VICINAL - 371			
OBJETO: PLANTA GERAL			
ESCALA:	CÓDIGO:	FOLHA	
INDICADA		01/06	



LEGENDA

	PAVIMENTO A SER IMPLANTADO
	PAVIMENTO DE CONCRETO A SER IMPLANTADO
	PAVIMENTO EXISTENTE
	TERRENO NATURAL
	CICLOVIA A SER IMPLANTADA
	CALÇADA A SER IMPLANTADA
	POSTE DE ILUMINAÇÃO A SER MANTIDO
	POSTE DE ILUMINAÇÃO A SER REMOVIDO
	POSTE DE ENERGIA A SER MANTIDO
	POSTE DE ENERGIA A SER REMOVIDO
	POÇO DE VISITA
	SETA DE POSICIONAMENTO NA PISTA P/ EXEC. DE MOV. (PEM)
	SETA INDICATIVA DE MUDANÇA OBRIGATÓRIA DE FAIXA (MOF)
	SÍMBOLO INDICATIVO CICLISTA (SIC)
	MARCAÇÃO DE CRUZAMENTO RODOCICLOVIÁRIO (MCC)
	FAIXA DE TRAVESSIA DE PEDESTRE TIPO ZEBRADA (FTP-1)
	LINHA SIMPLES CONTÍNUA COM TACHÃO (LFO-1)
	LINHA SIMPLES SECCIONADA 2mx6m COM TACHA (LFO-2)
	LINHA DE RETENÇÃO (LRE)
	LINHA SIMPLES CONTÍNUA COM TACHA LMS-1)
	LINHA SIMPLES SECCIONADA 2mx 6m (LMS-2)
	LINHA DE CONTINUIDADE (LCO)
	LINHA DE BORDO (LBO)
	ZEBRADO DE PREENCHIMENTO DA ÁREA DE PAVIMENTO NÃO UTILIZÁVEL (ZPA)
	TACHÃO RETRORREFLETIVO BIDIRECIONAL AMARELO
	TACHA RETRORREFLETIVA MONODIRECIONAL BRANCA
	TACHA RETRORREFLETIVA BIDIRECIONAL AMARELA

QUANTITATIVOS

	R-1 - PARADA OBRIGATÓRIA	8
	R-19 - VELOCIDADE MÁXIMA PERMITIDA	17
	R-33 - SENTIDO DE CIRCUÇÃO NA ROTATÓRIA	4
	A-12 - INTERSEÇÃO EM CÍRCULO	4
	A-30b - PASSAGEM SINHALIZADA DE CICLISTAS	4
	A-30b - PASSAGEM SINHALIZADA DE CICLISTAS	4
	PLACA ORIENTATIVA	2
	PLACA INDICATIVA	21
	SUORTE DE PLACA SIMPLES A SER IMPLANTADA	64
	TOTEM TIPO 01	4
	TOTEM TIPO 02	11

Nº	DISCRIMINAÇÃO	DATA	EMITENTE	VERIFICAÇÃO	APROVAÇÃO	CÓDIGO	OBJETO
REVISÕES							
DOCUMENTOS DE REFERÊNCIA							

AUTOR DO PROJETO		CAU: A29557-4 RRT: 7565221	
RESPONSÁVEL TÉCNICO			
AUTOR	RÔMULO BONELLI H. DE FARIA	DATA:	MARÇO/2020
DES. VERIF.			
RESP. TEC.		CAU/CREA:	
VERIFICAÇÃO		APROVAÇÃO	

FARE ARQUITETURA E ENGENHARIA

PROJETO DE SINALIZAÇÃO VICINAL - 371

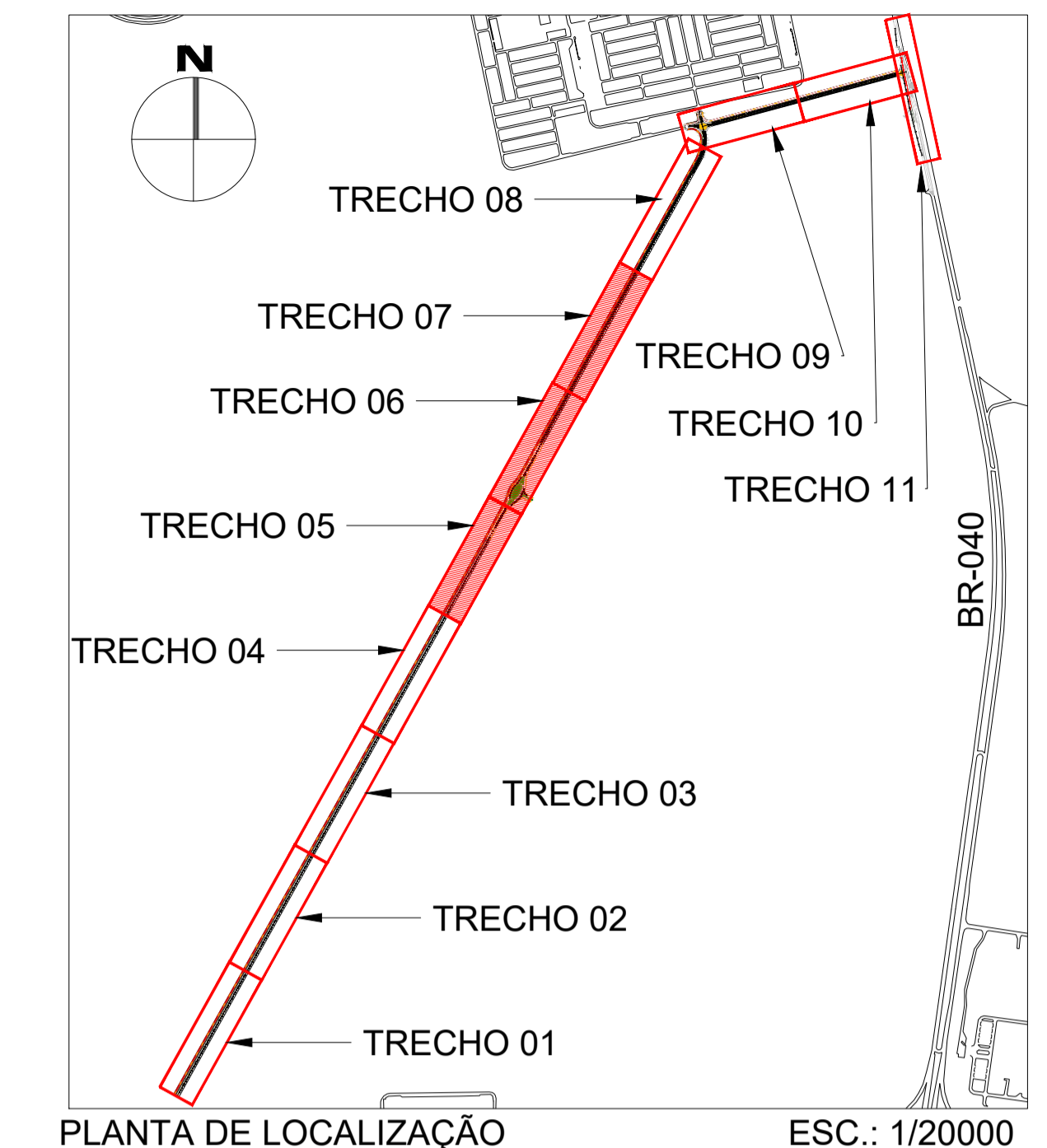
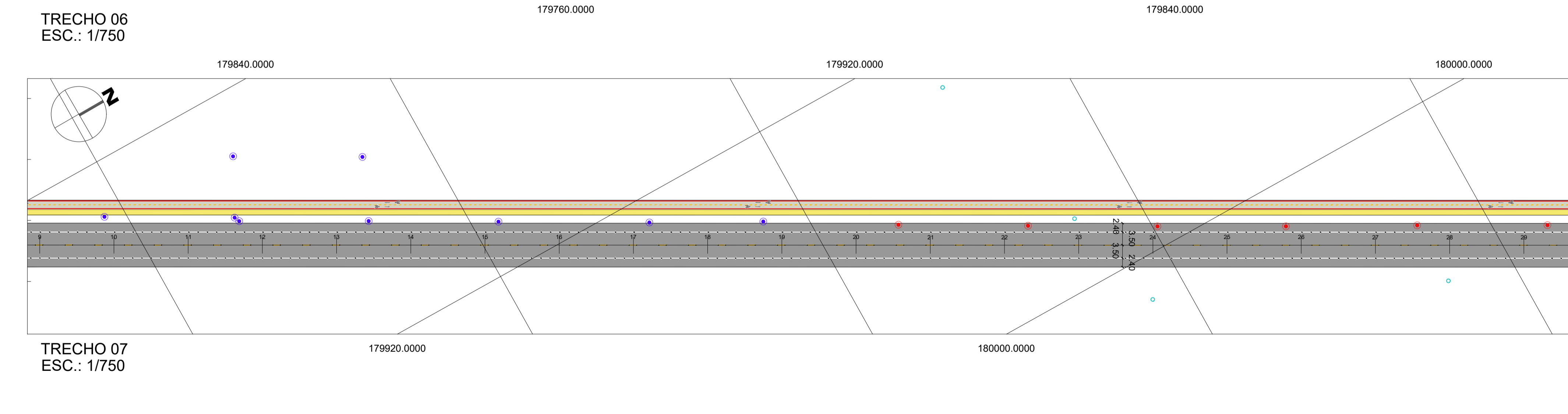
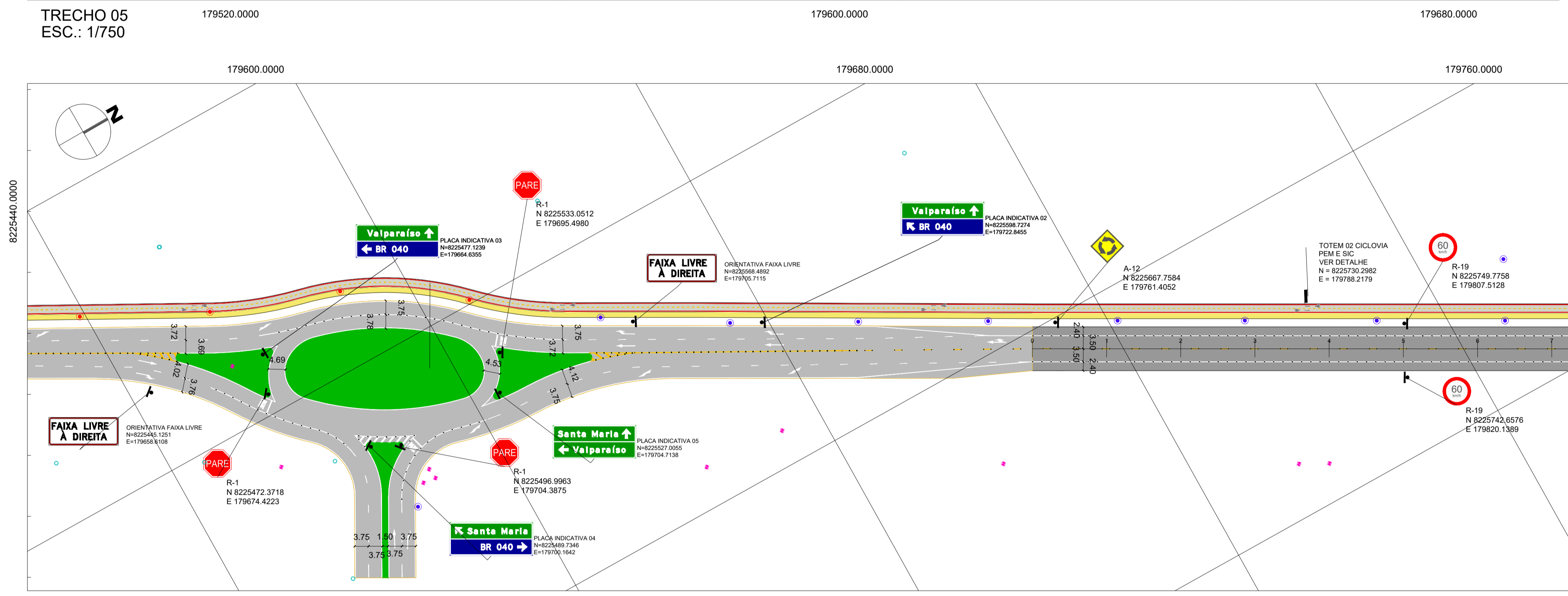
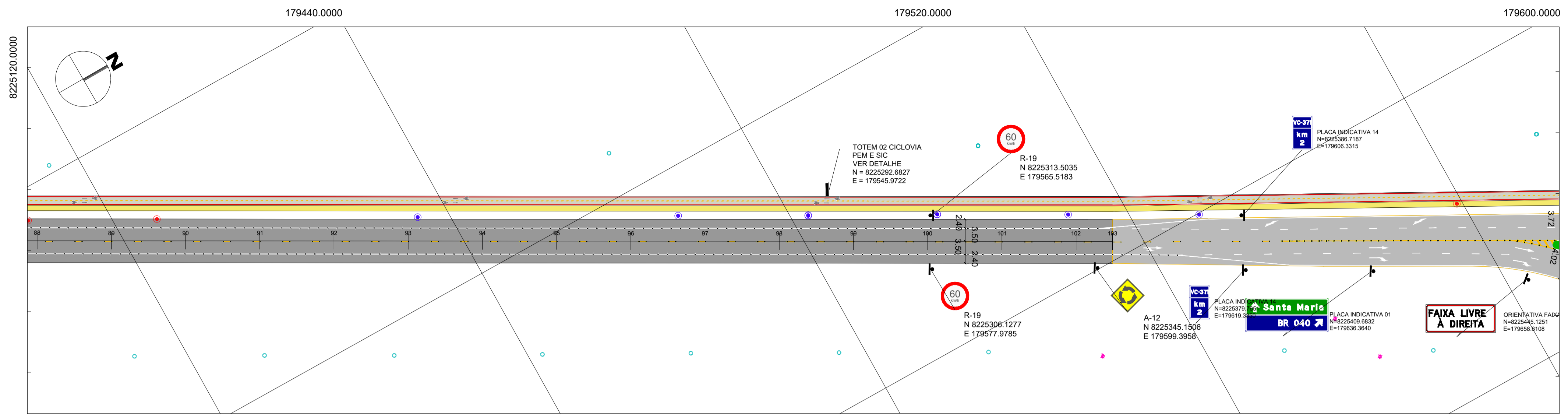
EMPREENDIMENTO: VICINAL - 371

OBJETO: PLANTA PARCIAL - TRECHO 01,02, 03 e 04

ESCALA: INDICADA

CÓDIGO:

FOLHA: 02/06



LEGENDA

	PAVIMENTO A SER IMPLANTADO
	PAVIMENTO DE CONCRETO A SER IMPLANTADO
	PAVIMENTO EXISTENTE
	TERRENO NATURAL
	CICLOVIA A SER IMPLANTADA
	CALÇADA A SER IMPLANTADA
	POSTE DE ILUMINAÇÃO A SER MANTIDO
	POSTE DE ILUMINAÇÃO A SER REMOVIDO
	POSTE DE ENERGIA A SER MANTIDO
	POSTE DE ENERGIA A SER REMOVIDO
	POÇO DE VISITA
	SETA DE POSICIONAMENTO NA PISTA P/ EXEC. DE MOV. (PEM)
	SETA INDICATIVA DE MUDANÇA OBRIGATORIA DE FAIXA (MOF)
	SÍMBOLO INDICATIVO CICLISTA (SIC)
	MARCAÇÃO DE CRUZAMENTO RODOCICLOVIÁRIO (MCC)
	FAIXA DE TRAVESSIA DE PEDESTRE TIPO ZEBRADA (FTP-1)
	LINHA SIMPLES CONTÍNUA COM TACHÃO (LFO-1)
	LINHA SIMPLES SECCIONADA 2mx6m COM TACHA (LFO-2)
	LINHA DE RETENÇÃO (LRE)
	LINHA SIMPLES CONTÍNUA COM TACHA LMS-1)
	LINHA SIMPLES SECCIONADA 2mx 6m (LMS-2)
	LINHA DE CONTINUIDADE (LCO)
	LINHA DE BORDO (LBO)
	ZEBRADO DE PREENCHIMENTO DA ÁREA DE PAVIMENTO NÃO UTILIZÁVEL (ZPA)
	TACHÃO RETRORREFLETIVO BIDIRECIONAL AMARELO
	TACHA RETRORREFLETIVA MONODIRECIONAL BRANCA
	TACHA RETRORREFLETIVA BIDIRECIONAL AMARELA

QUANTITATIVOS

	R-1 - PARADA OBRIGATORIA	8
	R-19 - VELOCIDADE MÁXIMA PERMITIDA	17
	R-33 - SENTIDO DE CIRCUÇÃO NA ROTATÓRIA	4
	A-12 - INTERSEÇÃO EM CÍRCULO	4
	A-30b - PASSAGEM SINALLIZADA DE CICLISTAS	4
	A-30b - PASSAGEM SINALLIZADA DE CICLISTAS	4
	PLACA ORIENTATIVA	2
	PLACA INDICATIVA	21
	SUPORTE DE PLACA SIMPLES A SER IMPLANTADA	64
	TOTEM TIPO 01	4
	TOTEM TIPO 02	11

Nº	DISCRIMINAÇÃO	DATA	EMITENTE	VERIFICAÇÃO	APROVAÇÃO	CÓDIGO	OBJETO
REVISÕES							
DOCUMENTOS DE REFERÊNCIA							

AUTOR DO PROJETO CAU: A29557-4 RRT: 7565221		RESPONSÁVEL TÉCNICO	
AUTOR	RÔMULO BONELLI H. DE FARIA	DATA	MARÇO/2020
VERIF.			
RESP. TEC.		CAUI/CREA:	
VERIFICAÇÃO		APROVAÇÃO	

FARE ARQUITETURA E ENGENHARIA

PROJETO DE SINALIZAÇÃO VICINAL - 371

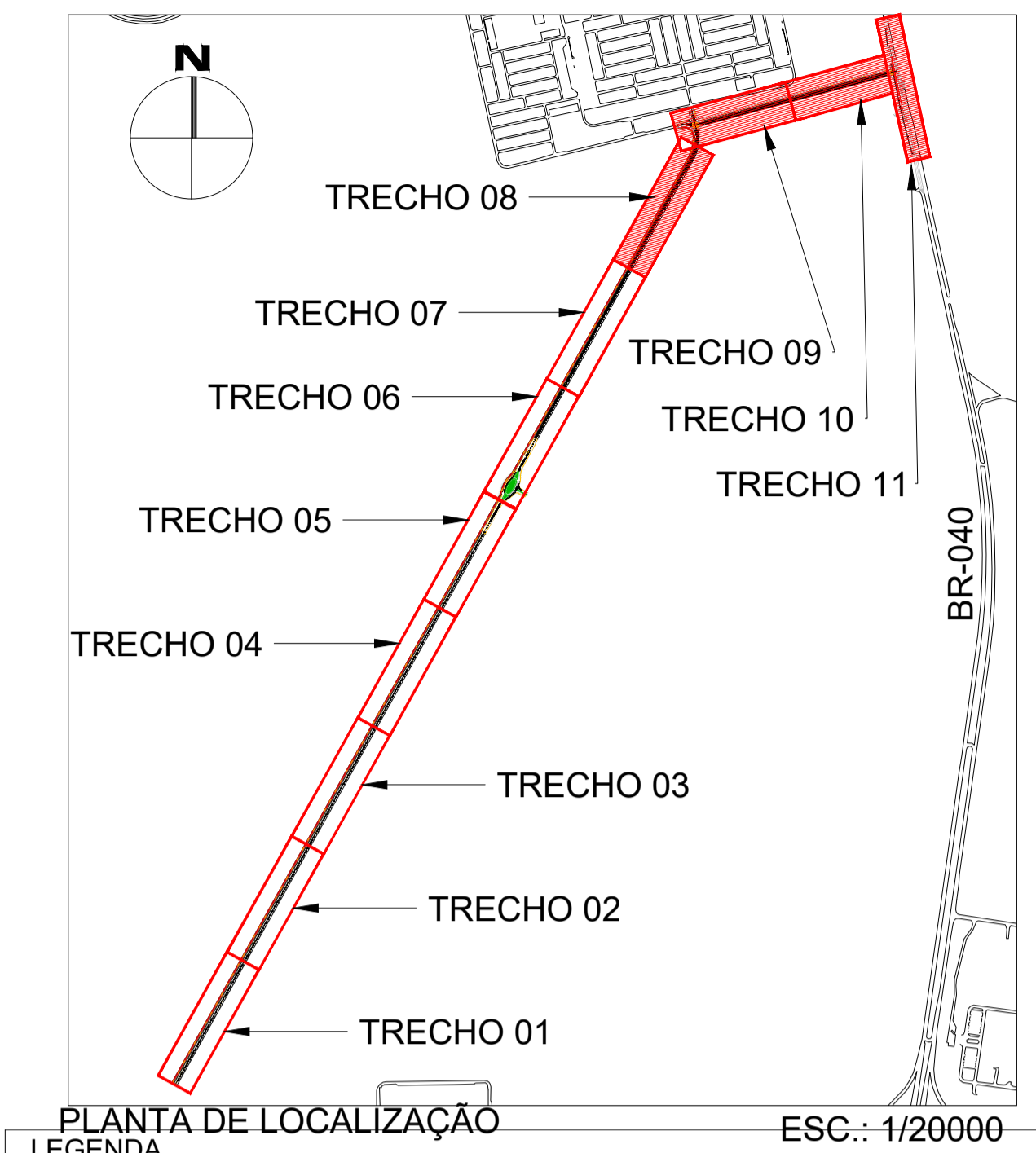
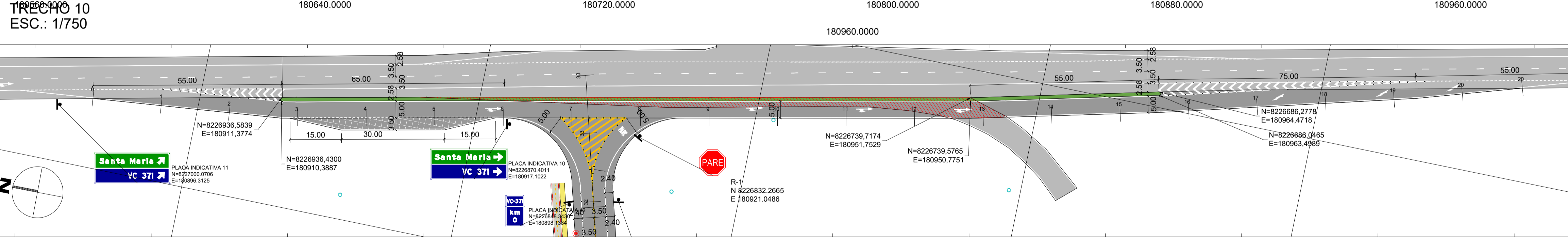
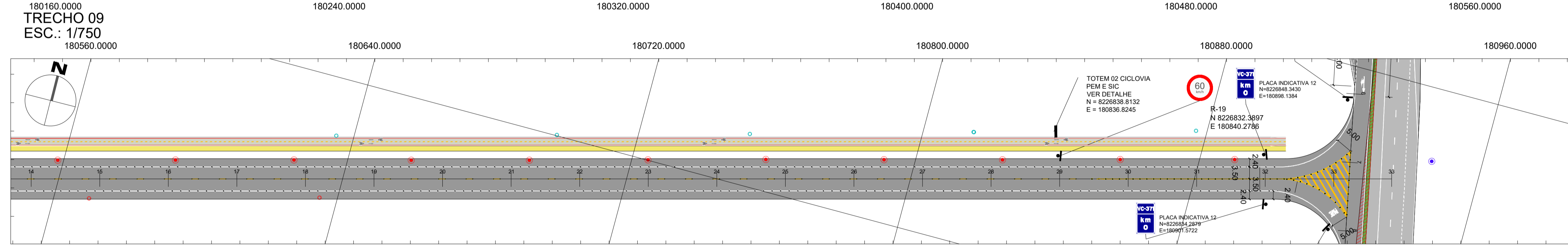
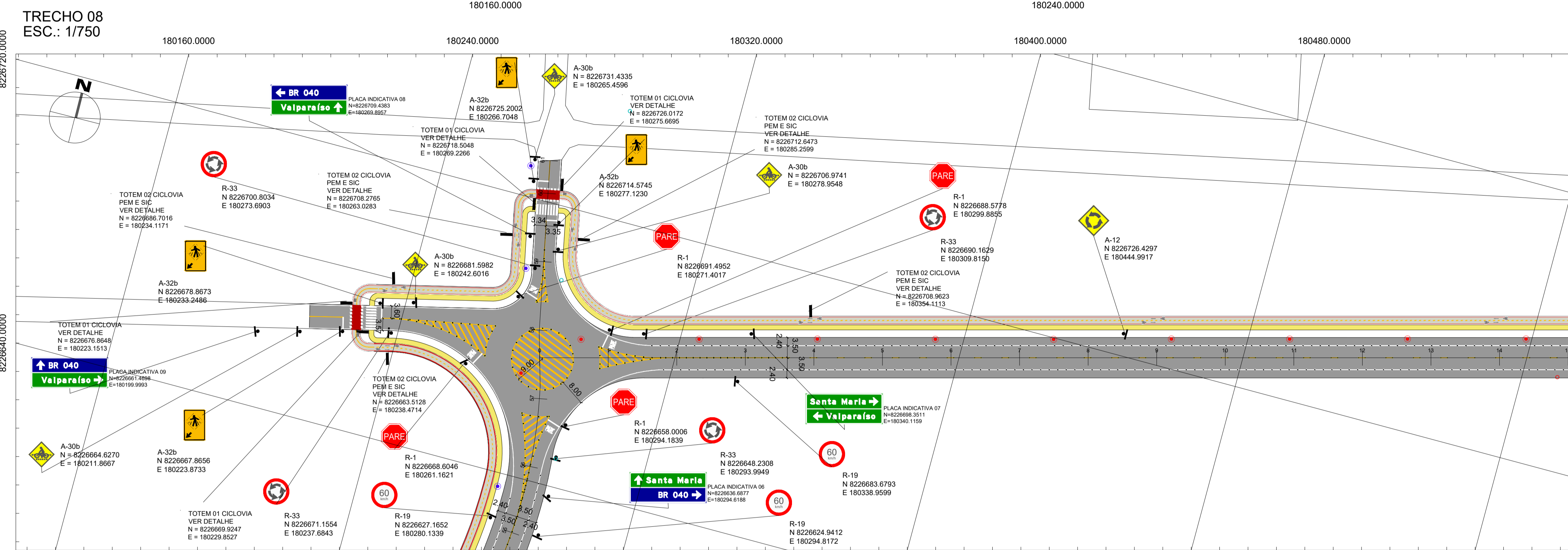
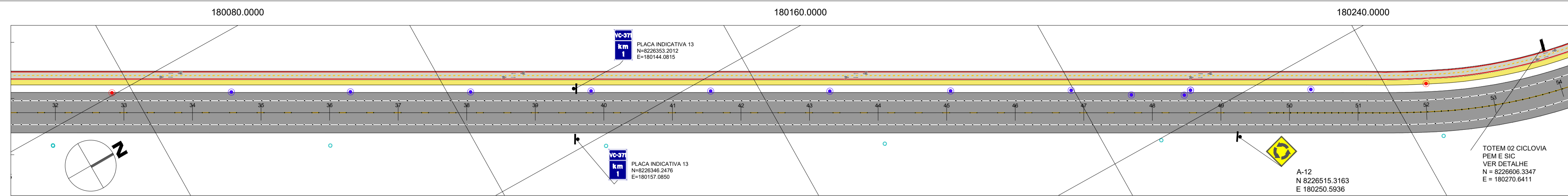
EMPREENDIMENTO: VICINAL - 371

OBJETO: **PLANTA PARCIAL - TRECHO 05, 06 E 07**

ESCALA: INDICADA

CÓDIGO:

FOLHA: 03/06



LEGENDA

	PAVIMENTO A SER IMPLANTADO
	PAVIMENTO DE CONCRETO A SER IMPLANTADO
	PAVIMENTO EXISTENTE
	TERRENO NATURAL
	CICLOVIA A SER IMPLANTADA
	CALÇADA A SER IMPLANTADA
	POSTE DE ILUMINAÇÃO A SER MANTIDO
	POSTE DE ILUMINAÇÃO A SER REMOVIDO
	POSTE DE ENERGIA A SER MANTIDO
	POSTE DE ENERGIA A SER REMOVIDO
	POÇO DE VISITA
	SETA DE POSICIONAMENTO NA PISTA P/ EXEC. DE MOV. (PEM)
	SETA INDICATIVA DE MUDANÇA OBRIGATÓRIA DE FAIXA (MOF)
	SÍMBOLO INDICATIVO CICLISTA (SIC)
	MARCAÇÃO DE CRUZAMENTO RODOCICLOVIÁRIO (MCC)
	FAIXA DE TRAVESSIA DE PEDESTRE TIPO ZEBRADA (FTP-1)
	LINHA SIMPLES CONTÍNUA COM TACHÃO (LFO-1)
	LINHA SIMPLES SECCIONADA 2mx6m COM TACHA (LFO-2)
	LINHA DE RETENÇÃO (LRE)
	LINHA SIMPLES CONTÍNUA COM TACHA LMS-1)
	LINHA SIMPLES SECCIONADA 2mx6m (LMS-2)
	LINHA DE CONTINUIDADE (LCO)
	LINHA DE BORDO (LBO)
	ZEBRAÇÃO DE PREENCHIMENTO DA ÁREA DE PAVIMENTO NÃO UTILIZÁVEL (ZPA)
	TACHÃO RETORREFLETIVO BIDIRECIONAL AMARELO
	TACHA RETORREFLETIVA MONODIRECIONAL BRANCA
	TACHA RETORREFLETIVA BIDIRECIONAL AMARELA

QUANTITATIVOS

	R-1 - PARADA OBRIGATÓRIA	8
	R-19 - VELOCIDADE MÁXIMA PERMITIDA	17
	R-33 - SENTIDO DE CIRCUÇÃO NA ROTATÓRIA	4
	A-12 - INTERSEÇÃO EM CÍRCULO	4
	A-30b - PASSAGEM SINALLIZADA DE CICLISTAS	4
	A-30b - PASSAGEM SINALLIZADA DE CICLISTAS	4
	PLACA ORIENTATIVA	2
	PLACA INDICATIVA	21
	SUPORTE DE PLACA SIMPLES A SER IMPLANTADA	64
	TOTEM TIPO 01	4
	TOTEM TIPO 02	11

Nº	DISCRIMINAÇÃO	DATA	EMITENTE	VERIFICAÇÃO	APROVAÇÃO	CÓDIGO	OBJETO
REVISÕES							
DOCUMENTOS DE REFERÊNCIA							

AUTOR DO PROJETO		CAU: A29557-4 RRT: 7565221	
RESPONSÁVEL TÉCNICO			
AUTOR	RÔMULO BONELLI H. DE FARIA	DATA:	MARÇO/2020
DES. VERIF.			
RESP. TEC.		CAU/CREA:	
VERIFICAÇÃO		APROVAÇÃO	

FARE SERVIÇOS DE ENGENHARIA

PROJETO DE SINALIZAÇÃO VICINAL - 371

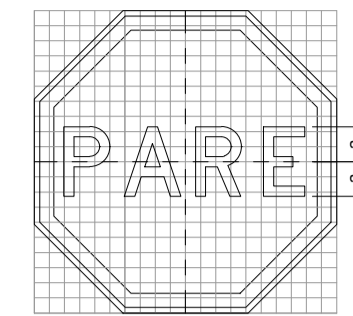
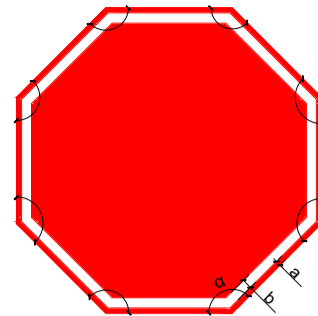
EMPREENDIMENTO: VICINAL - 371

OBJETO: **PLANTA PARCIAL - TRECHO 08, 09, 10 E 11**

ESCALA: INDICADA

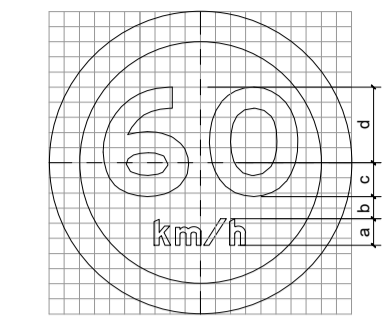
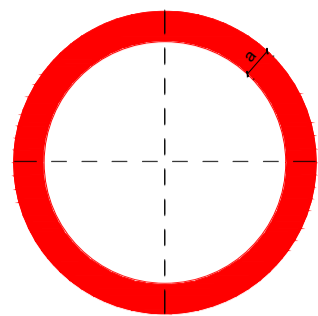
CÓDIGO:

FOLHA: 04/06

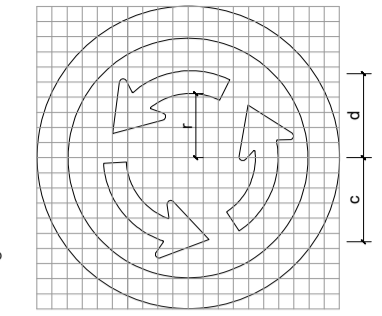


CORES:
Fundo: Vermelho Refletivo
Oito Interno: Branco Refletivo
Oito Externo: Vermelho Refletivo
Letras: Branco Refletivo
Verso: Preto Fosco

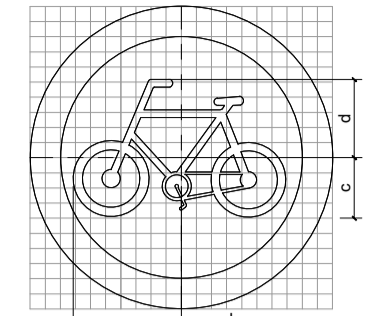
LETRAS:
Série D ou E, texto centralizado



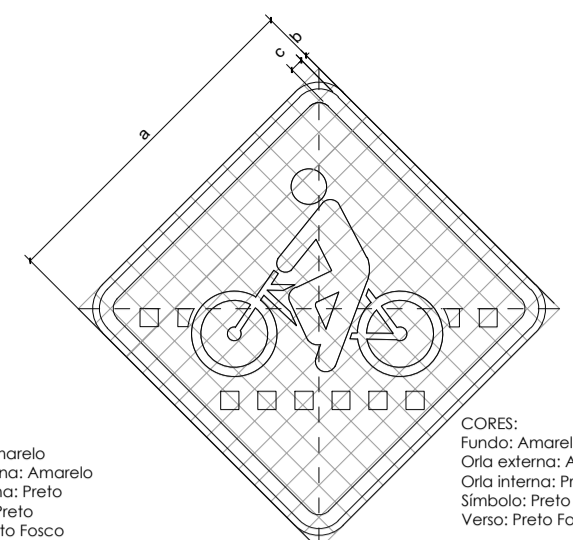
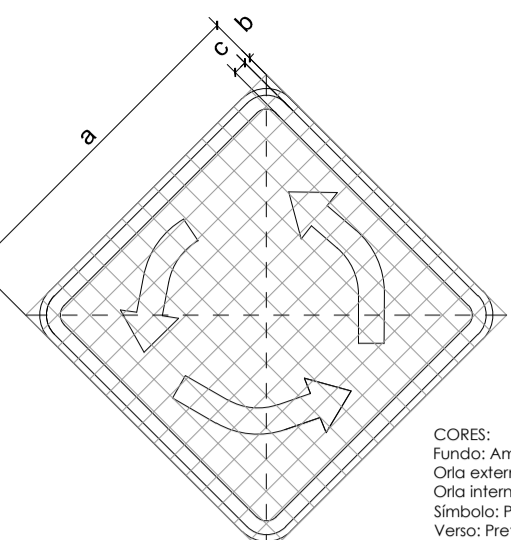
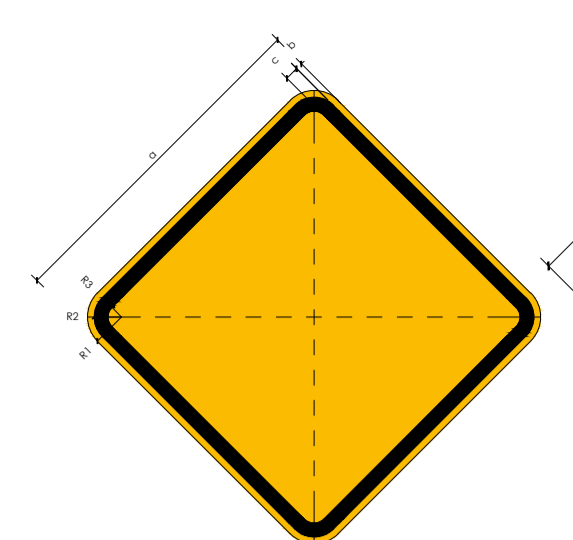
CORES:
Fundo: Branco
Oito e Targa: Vermelho
Letra: Preto
Algarismo: Preto
Verso: Preto Fosco



CORES:
Fundo: Branco
Oito e Targa: Vermelho
Letra: Preto
Algarismo: Preto
Verso: Preto Fosco



CORES:
Fundo: Branco
Oito e Targa: Vermelho
Letra: Preto
Algarismo: Preto
Verso: Preto Fosco



CORES:
Fundo: Amarelo
Oito externo: Amarelo
Oito Interno: Preto
Símbolo: Preto
Verso: Preto Fosco



DETALHE DIAGRAMAÇÃO SINAL A-30b COM SETA DE POSIÇÃO S/ ESCALA

SINAIS DE FORMA OCTOGONAL				
VIA	LADO	a	b	o
URBANA	350	14	28	135°

R-1 - PARADA OBRIGATORIA				
VIA	LADO	MAIHA	a	o
URBANA	350	17,50 x 17,50		101

SINAIS DE FORMA CIRCULAR				
VIA	LADO	a	b	o
URBANA	6500		50	

R-19 - VELOCIDADE MÁXIMA PERMITIDA						
VIA	LADO	MAIHA	a	b	c	d
URBANA	Ø 500	29 x 25	44	38	75	125

R-33 - SENTIDO CIRCULAR NA ROTATORIA						
VIA	LADO	MAIHA	a	b	c	d
URBANA	Ø 500	29 x 25	150	160	153	118

R-34 - CIRCULAÇÃO EXCLUSIVA DE BICICLETA						
VIA	LADO	MAIHA	a	b	c	d
CICLOVIA	Ø 350	17,5 x 17,5	156	153	82,5	109

SINAL DE FORMA QUADRADA						
VIA	LADO (a)	b	c	R1	R2	R3
URBANA	600	12	24	60	48	24

A-12 - INTERSEÇÃO EM CÍRCULO						
VIA	LADO (a)	MAIHA	b	c	SETA	SETA
URBANA	600	40 x 40	1,12	24	393	

A-30b - PASSAGEM SINALIZADA DE CICLISTAS				
VIA	LADO (a)	MAIHA	b	c
URBANA	600	40 x 40	12	24

DETALHE DIAGRAMAÇÃO SINAL DE FORMA OCTOGONAL S/ ESCALA

DETALHE DIAGRAMAÇÃO SINAL R1 S/ ESCALA

DETALHE O3 DIAGRAMAÇÃO SINAL DE FORMA CIRCULAR S/ ESCALA

DETALHE DIAGRAMAÇÃO SINAL R-19 - VELOCIDADE MÁXIMA PERMITIDA S/ ESCALA

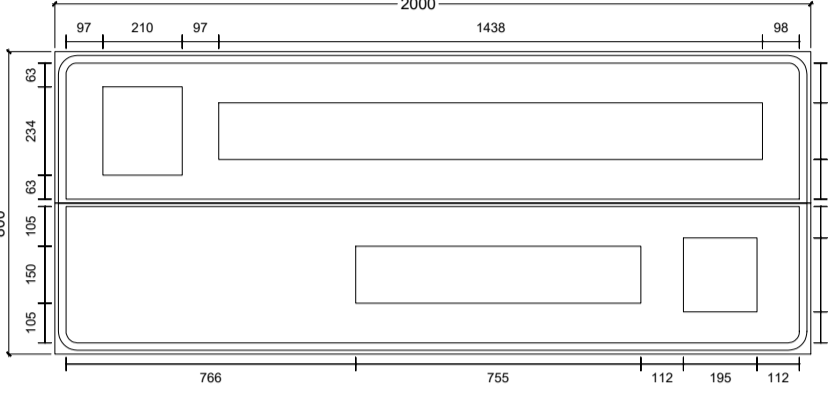
DETALHE DIAGRAMAÇÃO SINAL R-33 - SENTIDO CIRCULAR NA ROTATORIA S/ ESCALA

DETALHE DIAGRAMAÇÃO SINAL R-34 - CIRCULAÇÃO EXCLUSIVA DE BICICLETA S/ ESCALA

DETALHE DIAGRAMAÇÃO SINAL DE FORMA QUADRADA S/ ESCALA

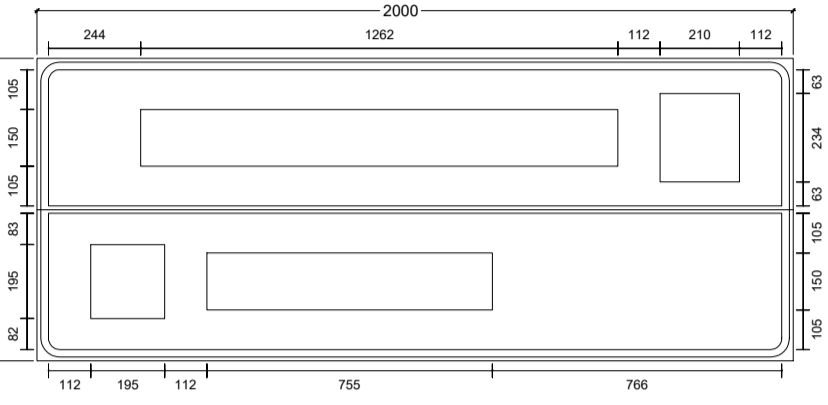
DETALHE DIAGRAMAÇÃO PLACA A-12 INTERSEÇÃO EM CÍRCULO S/ ESCALA

DETALHE DIAGRAMAÇÃO SINAL A-30b S/ ESCALA



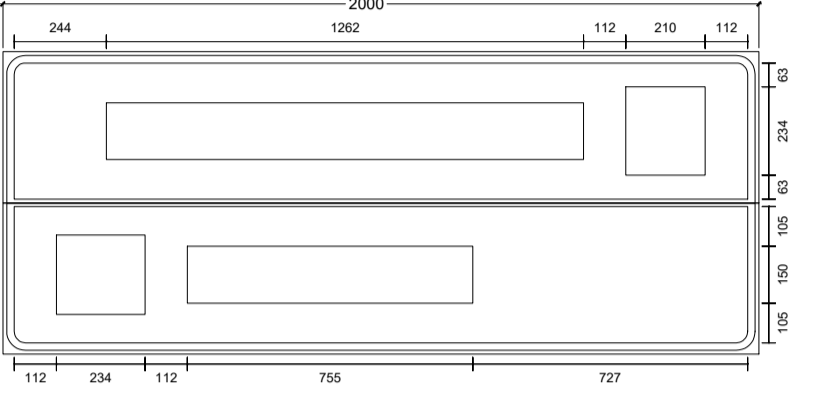
DETALHE PLACA INDICATIVA 01 S/ ESCALA

DETALHE PLACA INDICATIVA 01 S/ ESCALA



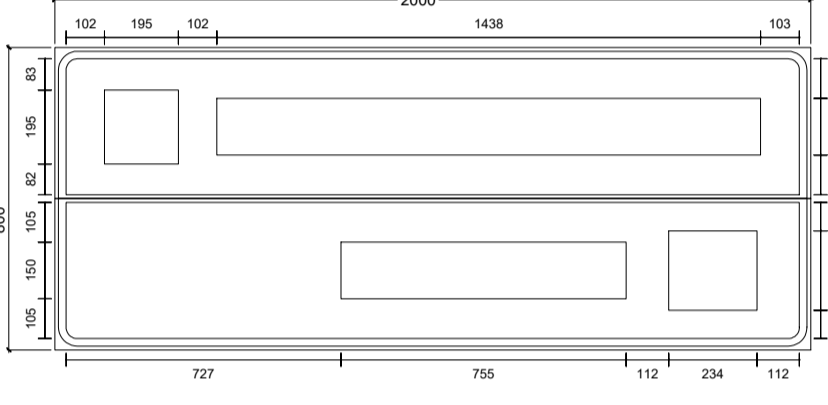
DETALHE PLACA INDICATIVA 02 S/ ESCALA

DETALHE PLACA INDICATIVA 02 S/ ESCALA



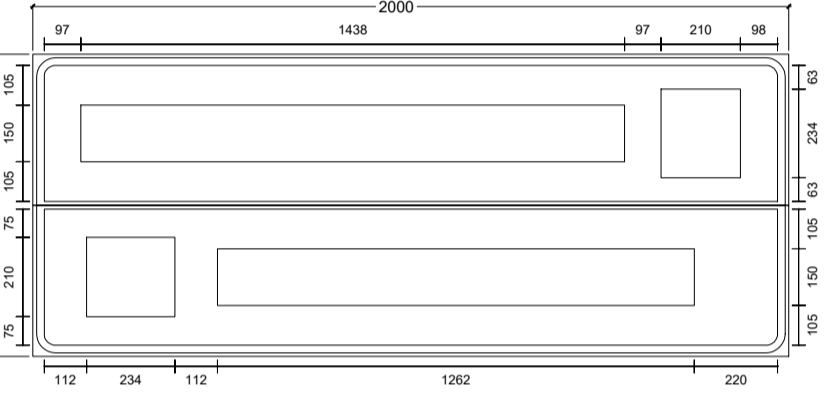
DETALHE PLACA INDICATIVA 03 S/ ESCALA

DETALHE PLACA INDICATIVA 03 S/ ESCALA



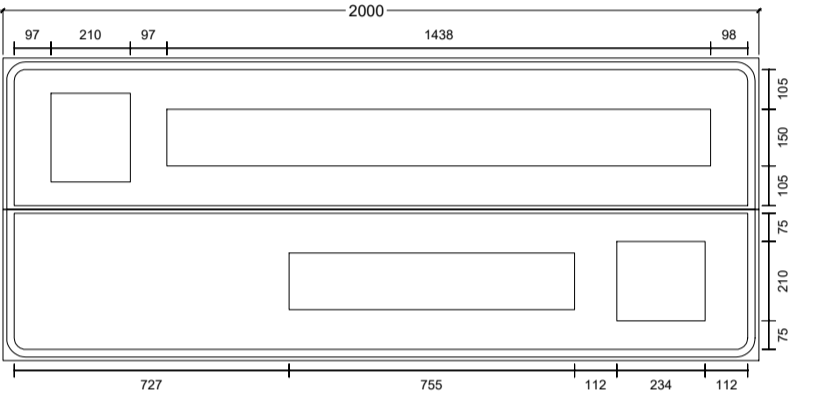
DETALHE PLACA INDICATIVA 04 S/ ESCALA

DETALHE PLACA INDICATIVA 04 S/ ESCALA



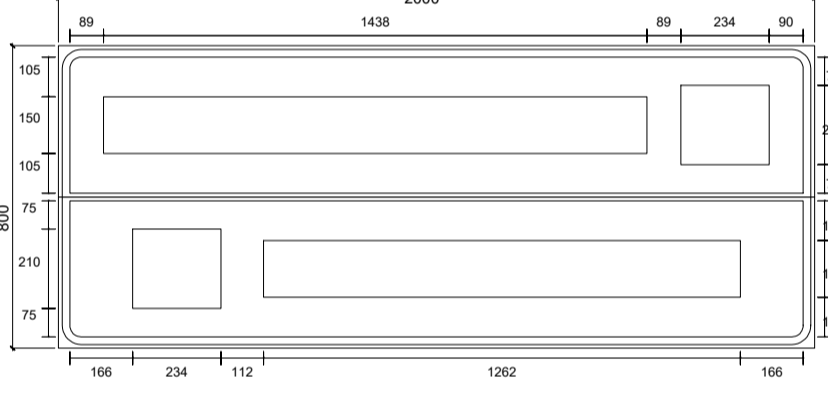
DETALHE PLACA INDICATIVA 05 S/ ESCALA

DETALHE PLACA INDICATIVA 05 S/ ESCALA



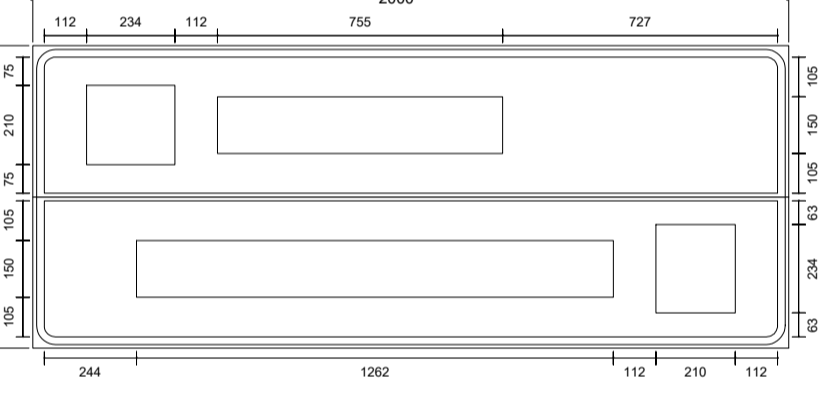
DETALHE PLACA INDICATIVA 06 S/ ESCALA

DETALHE PLACA INDICATIVA 06 S/ ESCALA



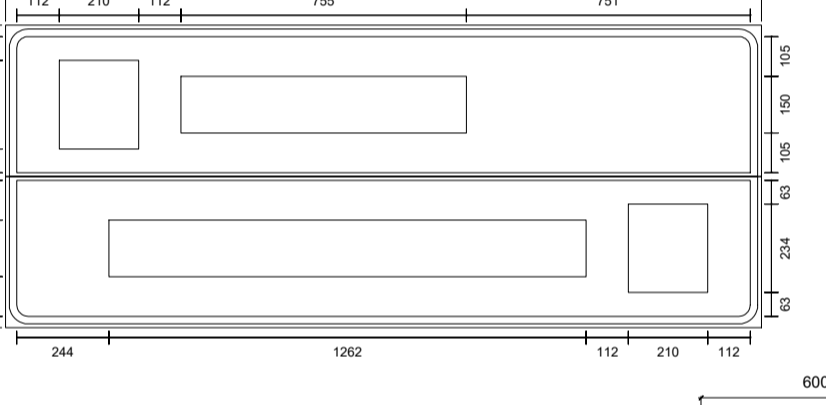
DETALHE PLACA INDICATIVA 07 S/ ESCALA

DETALHE PLACA INDICATIVA 07 S/ ESCALA



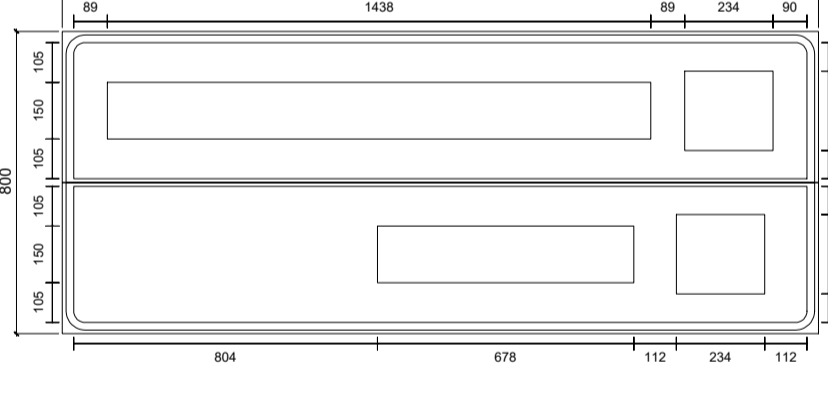
DETALHE PLACA INDICATIVA 08 S/ ESCALA

DETALHE PLACA INDICATIVA 08 S/ ESCALA



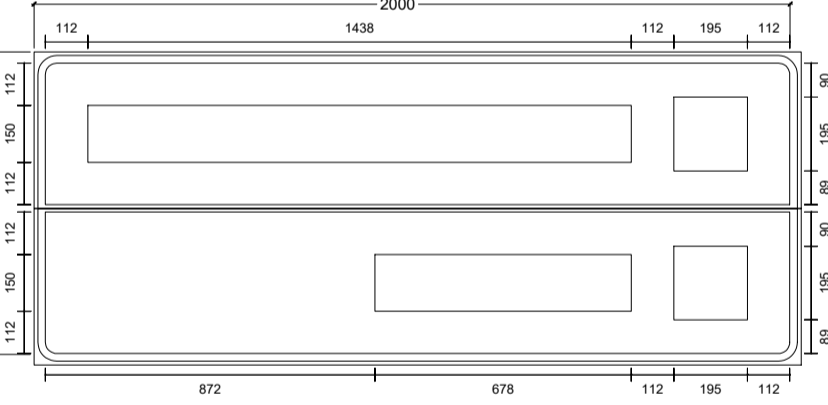
DETALHE PLACA INDICATIVA 09 S/ ESCALA

DETALHE PLACA INDICATIVA 09 S/ ESCALA



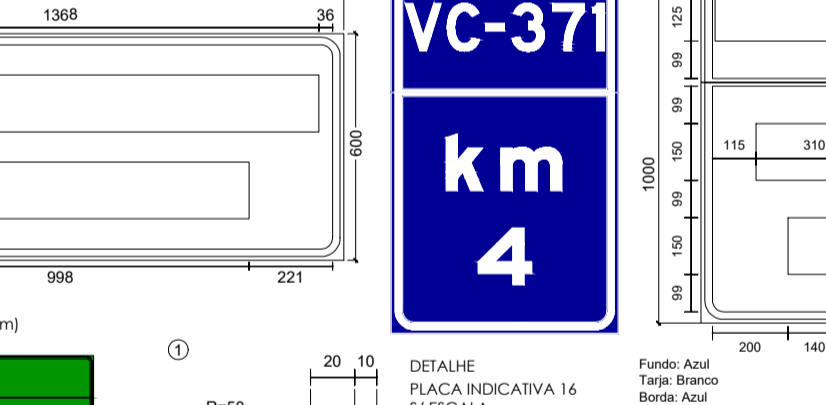
DETALHE PLACA INDICATIVA 10 S/ ESCALA

DETALHE PLACA INDICATIVA 10 S/ ESCALA



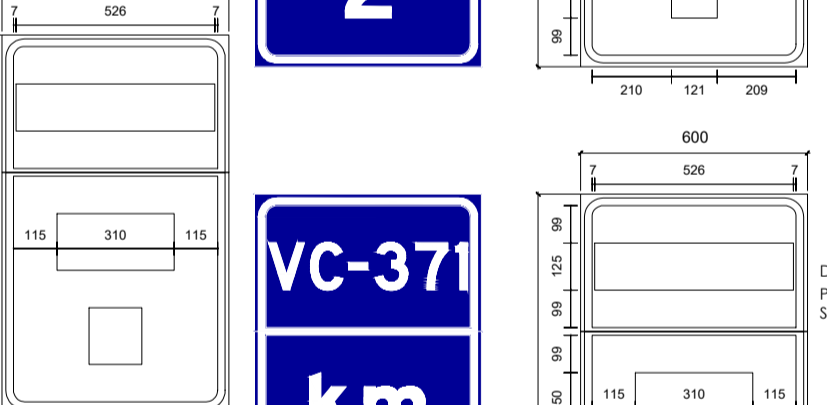

DETALHE PLACA INDICATIVA 11 S/ ESCALA

DETALHE PLACA INDICATIVA 11 S/ ESCALA



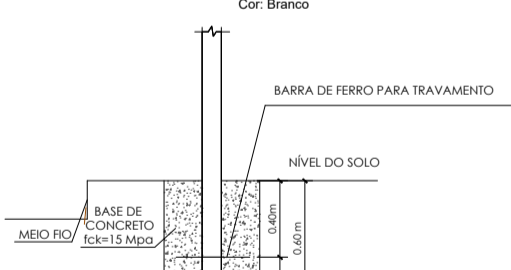

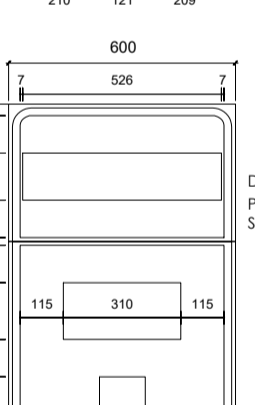
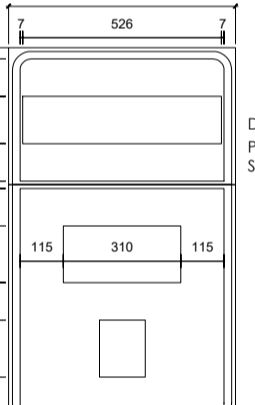
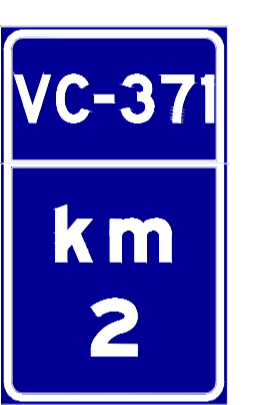
DETALHE PLACA ORIENTATIVA S/ ESCALA

DETALHE PLACA ORIENTATIVA S/ ESCALA

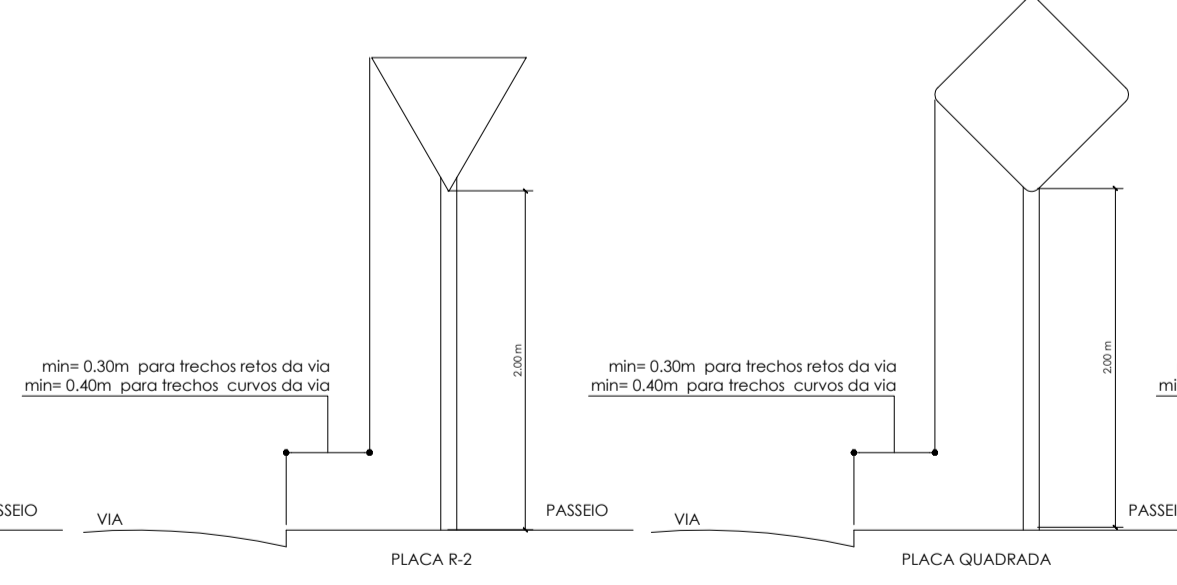


DETALHE PLACA INDICATIVA 16 S/ ESCALA

DETALHE PLACA INDICATIVA 16 S/ ESCALA

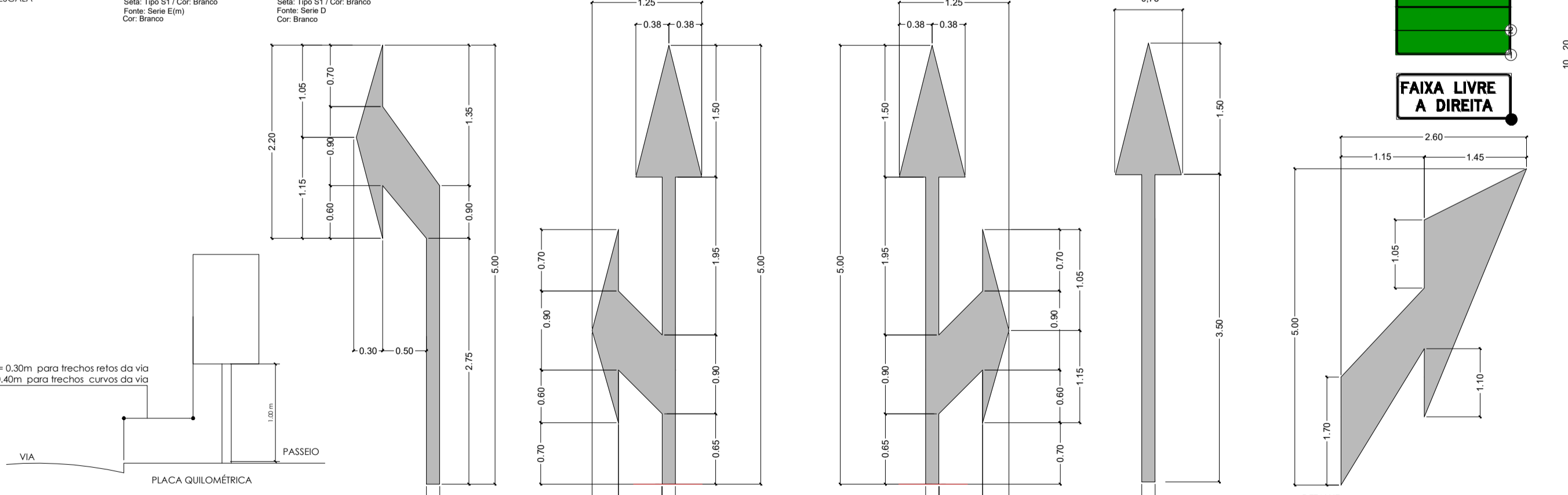


DETALHE FIXAÇÃO PLACAS CORES S/ ESCALA



DETALHE LOCALIZAÇÃO DE PLACAS (ELEVADA) S/ ESCALA

DETALHE LOCALIZAÇÃO DE PLACAS (ELEVADA) S/ ESCALA



DETALHE SETA DE POSICIONAMENTO NA PISTA PARA EXECUÇÃO DE MOVIMENTOS (PEM) S/ ESCALA

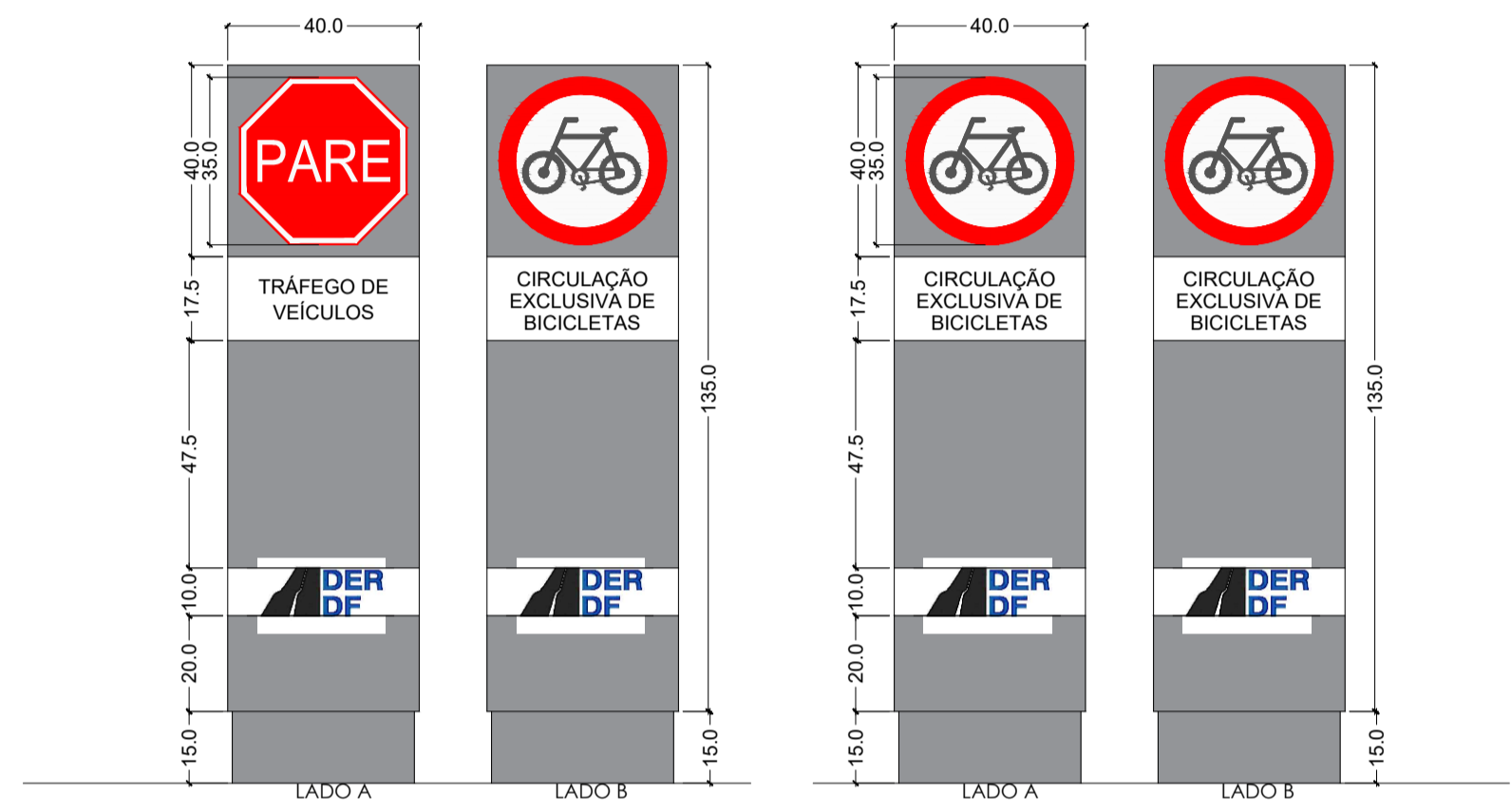
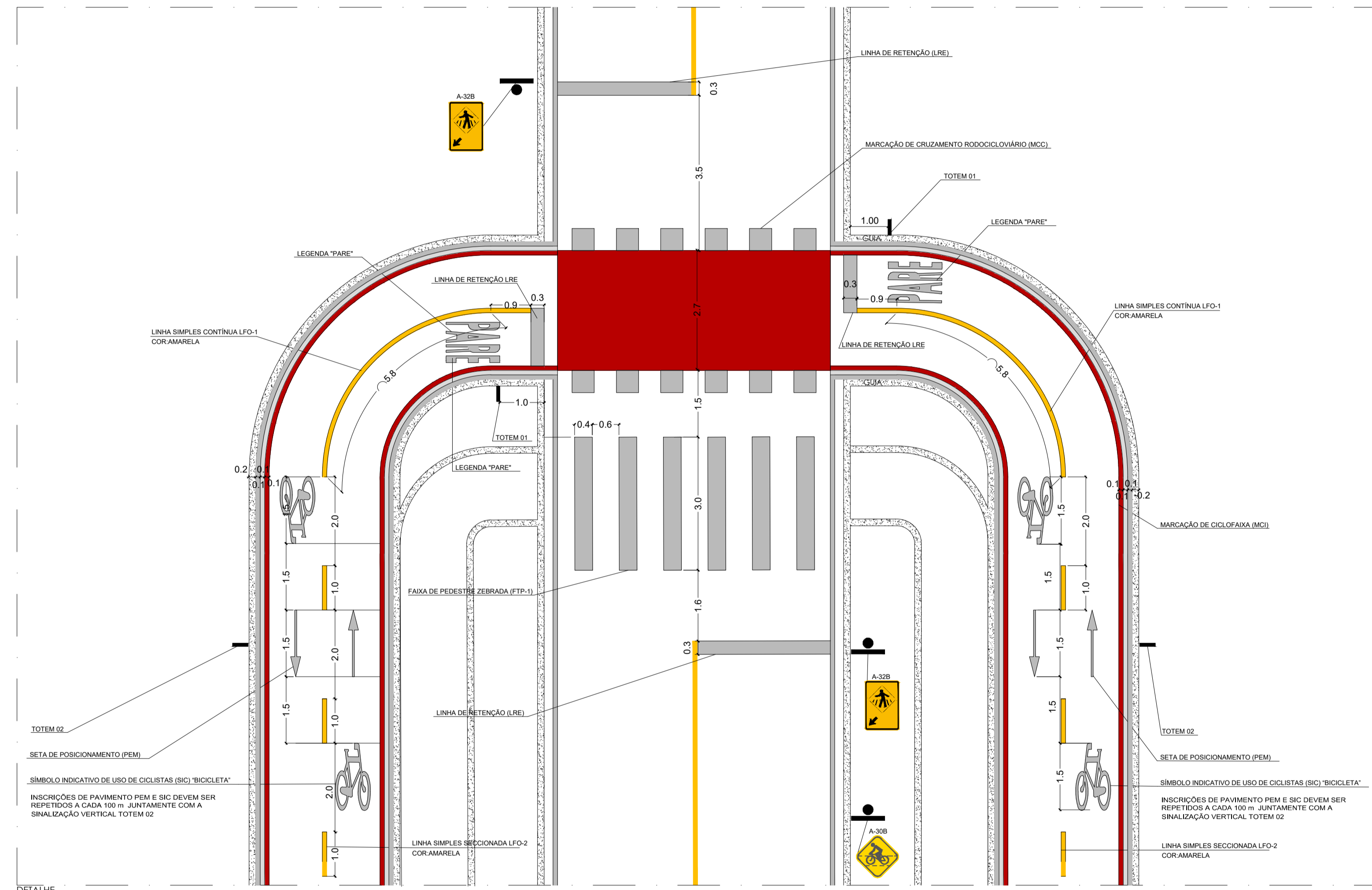
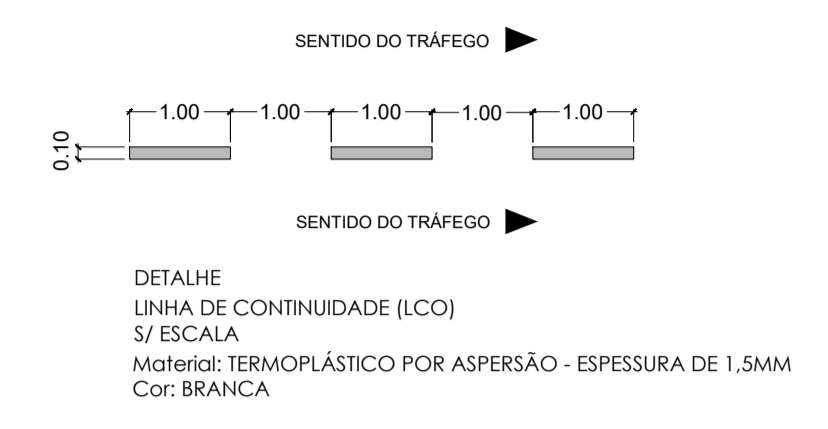
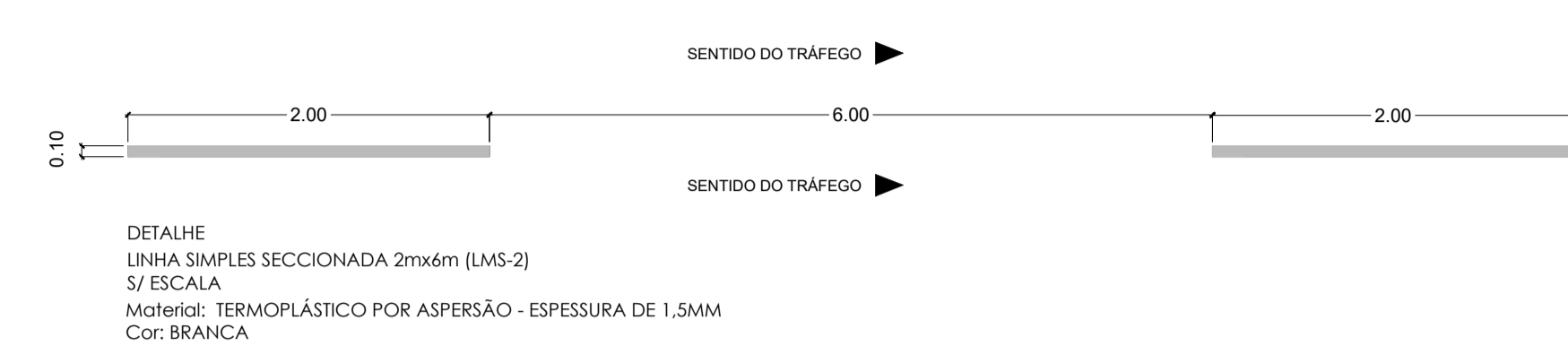
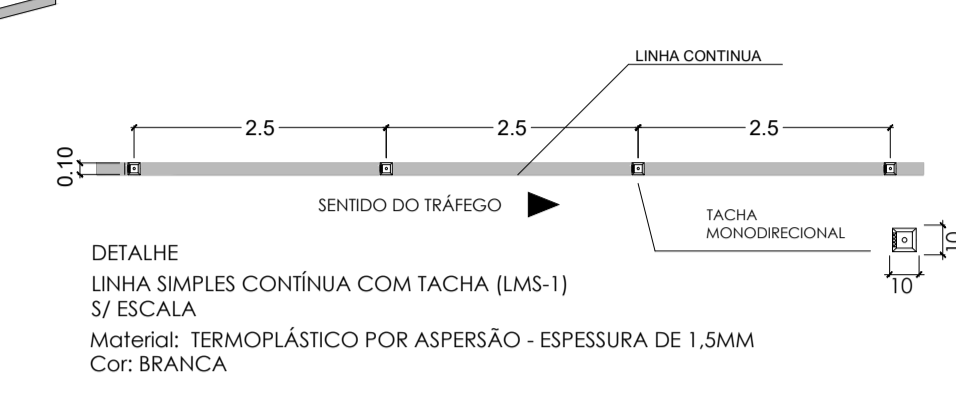
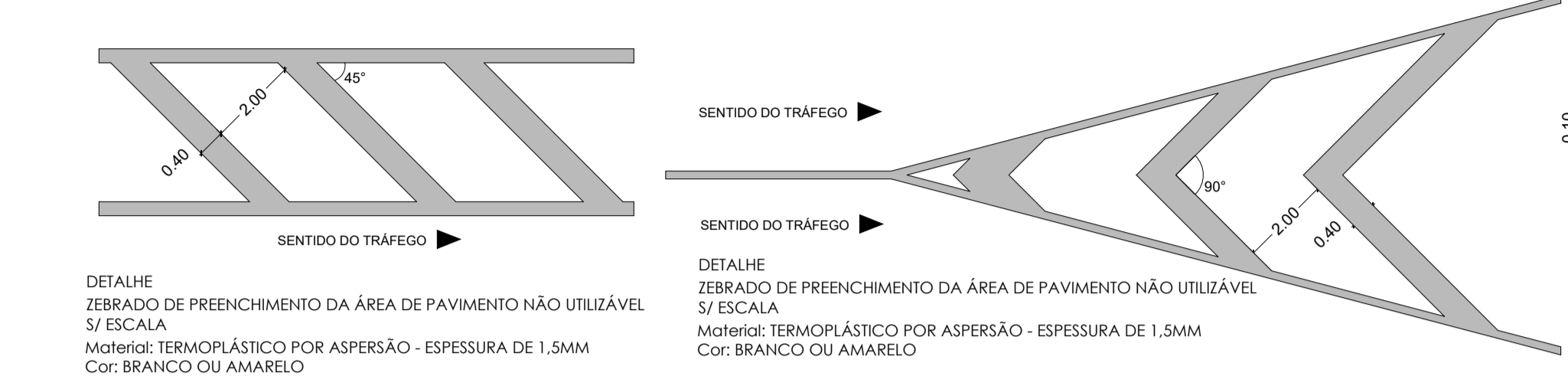
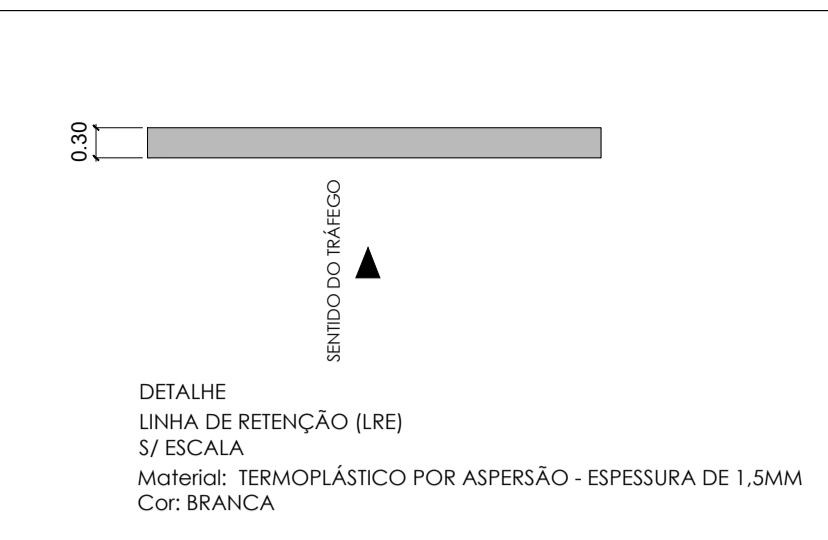
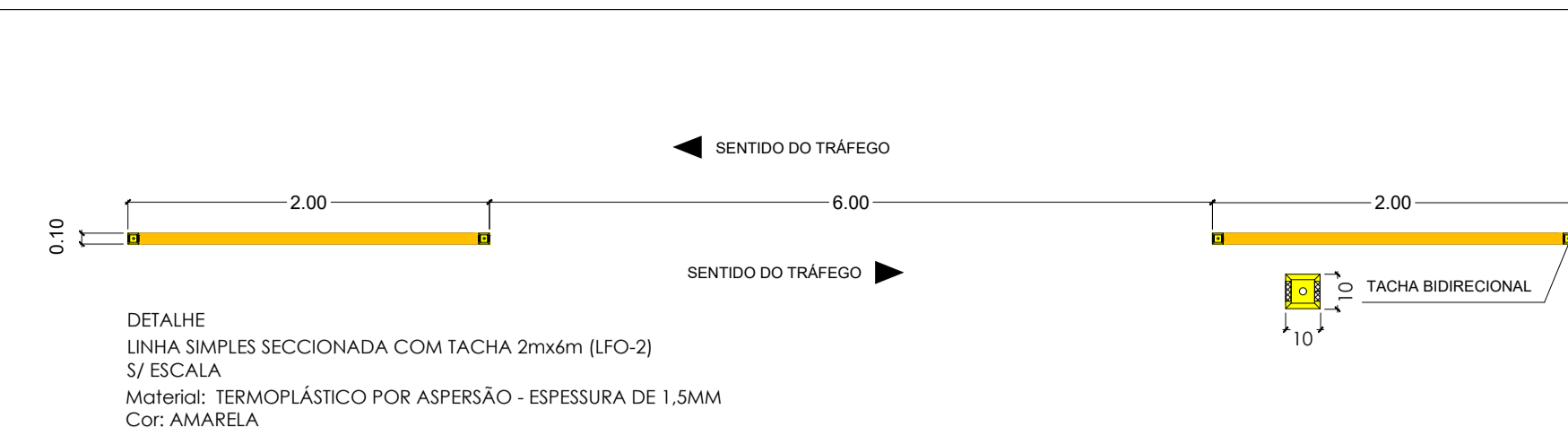
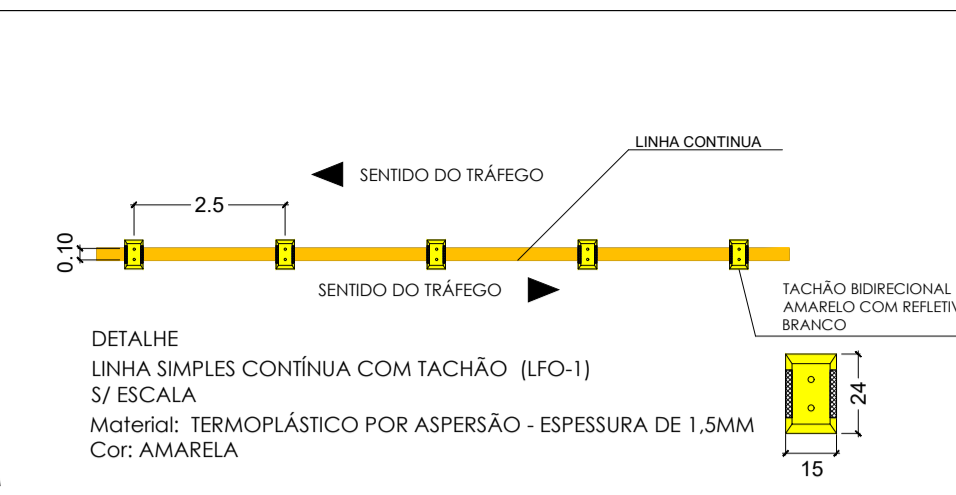
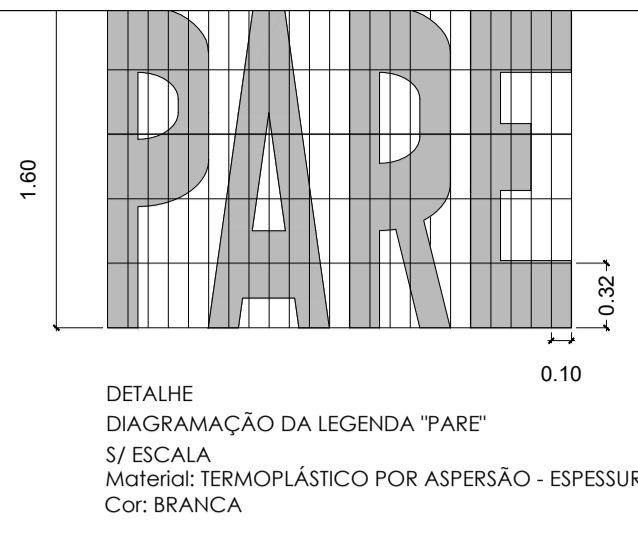
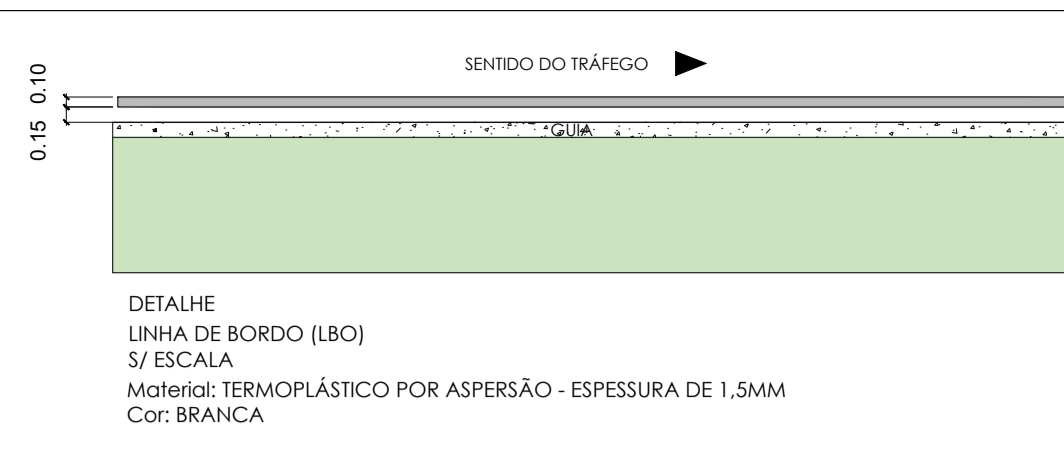
DETALHE SETA DE POSICIONAMENTO NA PISTA PARA EXECUÇÃO DE MOVIMENTOS (PEM) S/ ESCALA

DETALHE SETA INDICATIVA DE MUDANÇA DE FAIXA OBRIGATORIA (MDF) S/ ESCALA

DETALHE SETA INDICATIVA DE MUDANÇA DE FAIXA OBRIGATORIA (MDF) S/ ESCALA

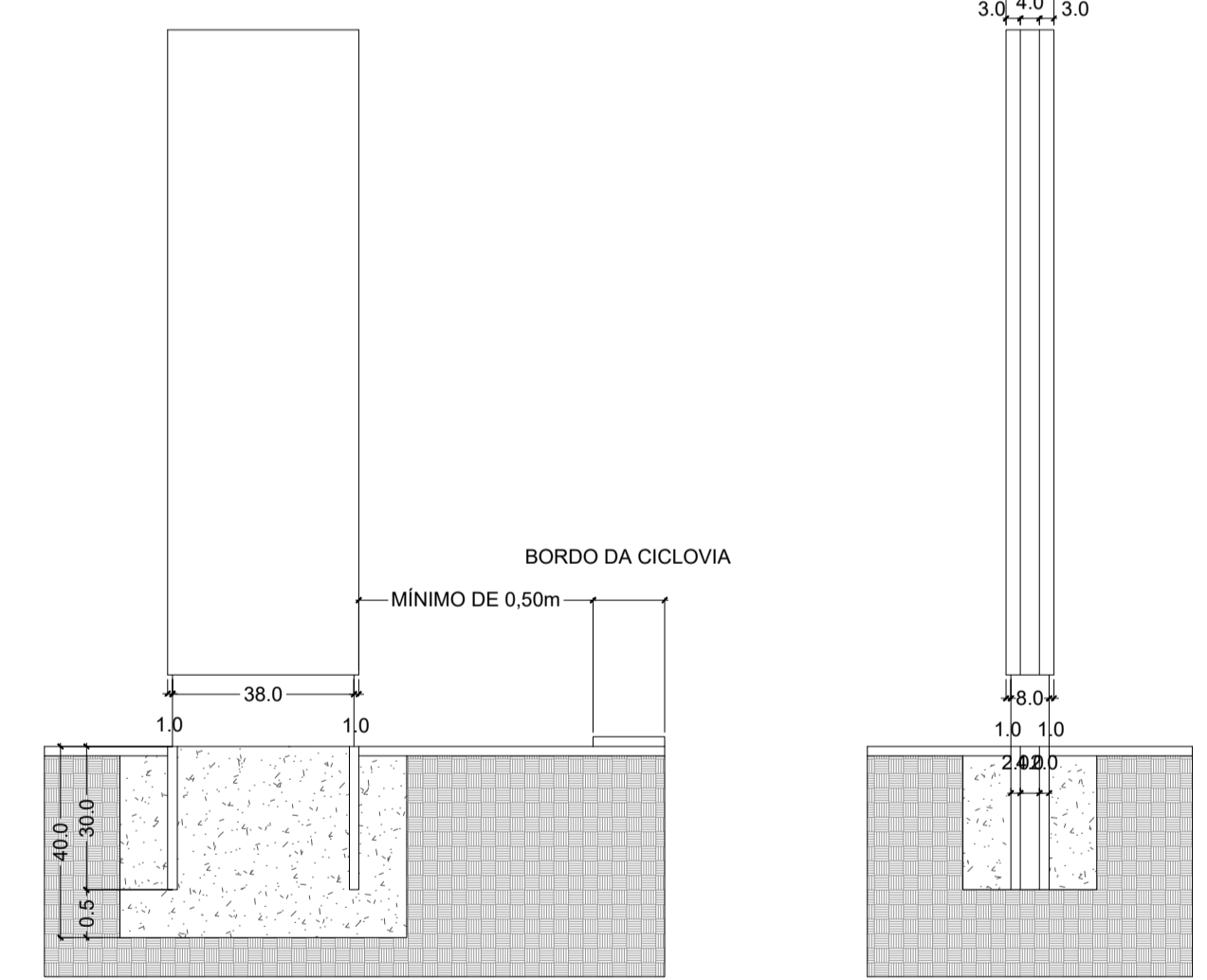
QUANTITATIVOS		
	R-1 - PARADA OBRIGATORIA	8
	R-19 - VELOCIDADE MÁXIMA PERMITIDA	17
	R-33 - SENTIDO DE CIRCULAÇÃO NA ROTATORIA	4
	A-12 - INTERSEÇÃO EM CÍRCULO	4
	A-30b - PASSAGEM SINALIZADA DE CICLISTAS	4
	A-30b - PASSAGEM SINALIZADA DE CICLISTAS	4
	PLACA ORIENTATIVA	2
	PLACA INDICATIVA	21
	SUORTE DE PLACA SIMPLES A SER IMPLANTADA	64
	TOTE TIPO 01	4
	TOTE TIPO 02	11

REVISÕES						DOCUMENTOS DE REFERÊNCIA		AUTOR DO PROJETO		RESPONSÁVEL TÉCNICO		VERIFICAÇÃO		APROVAÇÃO		EMPRESA	
Nº	DISCRIMINAÇÃO	DATA	EMITENTE	VERIFICAÇÃO	APROVAÇÃO	CÓDIGO	OBJETO	AUTOR	RÔMULO BONELLI H. DE FARIA	DATA	MARÇO/2020	RESP. TEC.	VERIF.	APROV.	EMPRESA	PROJETO DE SINALIZAÇÃO VICINAL - 371	FOLHA
															FARE	VICINAL - 371	05/06



DETALHE
TOTEM 01 - R1 Parada obrigatória e R34 Circulação exclusiva de bicicletas
ELEVACÃO
S/ ESCALA

DETALHE
TOTEM 02 - R-34 Circulação exclusiva de bicicletas
ELEVACÃO
S/ ESCALA




DETALHE
TOTEM - VISTA FRONTAL
S/ ESCALA

DETALHE
TOTEM - VISTA LATERAL
S/ ESCALA

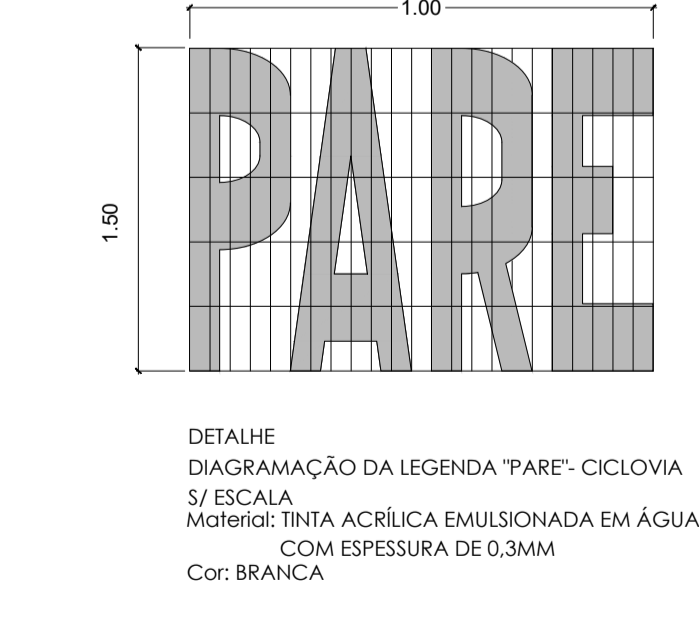
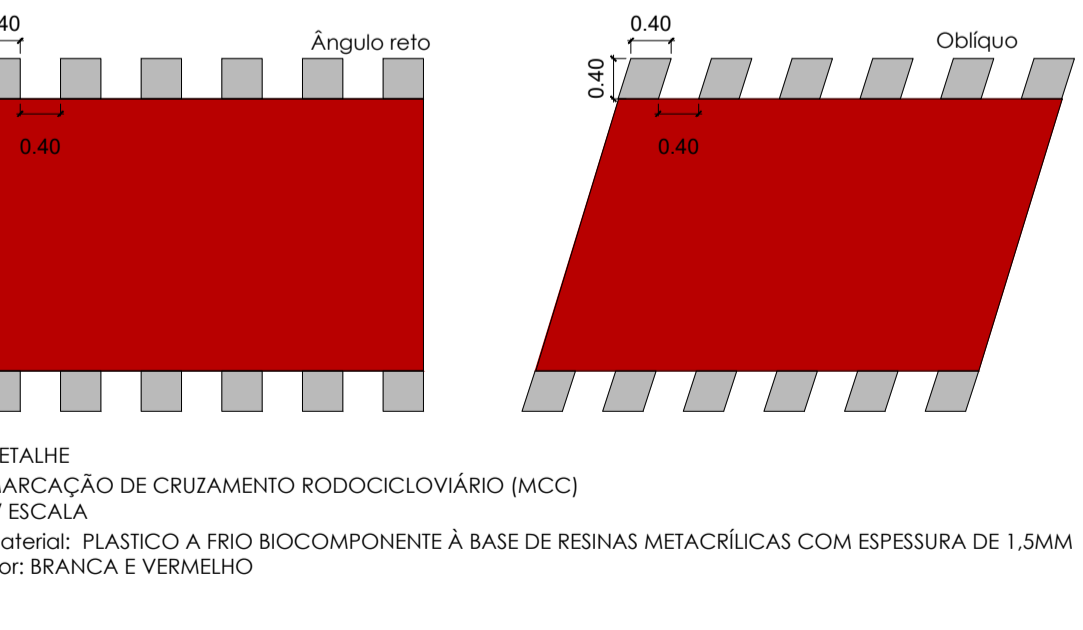
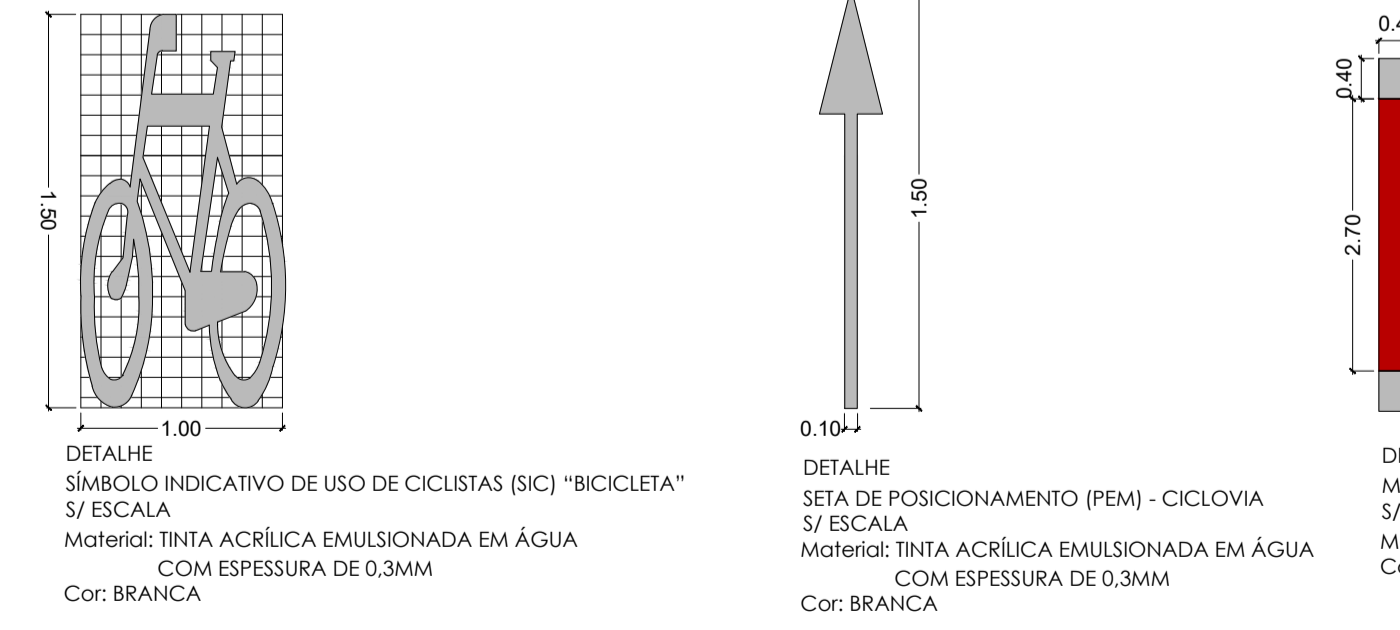


DETALHE
MARCAÇÃO DE CICLOFAIXA (MC)
S/ ESCALA
Material: TINTA ACRÍLICA EMULSIONADA EM ÁGUA
COM ESPESURA DE 0,3MM
Cor: BRANCA E VERMELHA



DETALHE
FAIXA DE PEDESTRE ZEBRADA (FTP-1)
S/ ESCALA
Material: ELASTOPLÁSTICO COM ESPESURA DE 1,5MM
Cor: BRANCA

DETALHE
CRUZAMENTO RODOCICLOVIÁRIO E DE PEDESTRE
OBS: SINIALIZAÇÃO HORIZONTAL DA CICLOVIA DEVERÁ EM TINTA ACRÍLICA COM 0,6 mm DE ESPESURA SOBRE PRIMER DE ADERÊNCIA



QUANTITATIVOS		
	R-1 - PARADA OBRIGATORIA	8
	R-19 - VELOCIDADE MÁXIMA PERMITIDA	17
	R-33 - SENTIDO DE CIRCUÇÃO NA ROTATORIA	4
	A-12 - INTERSEÇÃO EM CÍRCULO	4
	A-30b - PASSAGEM SINIALIZADA DE CICLISTAS	4
	A-30b - PASSAGEM SINIALIZADA DE CICLISTAS	4
	PLACA ORIENTATIVA	2
	PLACA INDICATIVA	21
	SUORTE DE PLACA SIMPLES A SER IMPLANTADA	64
	TOTEM TIPO 01	4
	TOTEM TIPO 02	11

REVISÕES						DOCUMENTOS DE REFERÊNCIA		AUTOR DO PROJETO		RESPONSÁVEL TÉCNICO		VERIFICAÇÃO		APROVAÇÃO		EMPREENHIMENTO: VICINAL - 371		OBJETO: DETALHES		
Nº	DISCRIMINAÇÃO	DATA	EMITENTE	VERIFICAÇÃO	APROVAÇÃO	CÓDIGO	OBJETO	AUTOR	RÔMULO BONELLI H. DE FARIA	DATA:	MARÇO/2020	VERIF.		APROV.		ESCALA:	CÓDIGO:	INDICADA	FOLHA	06/06