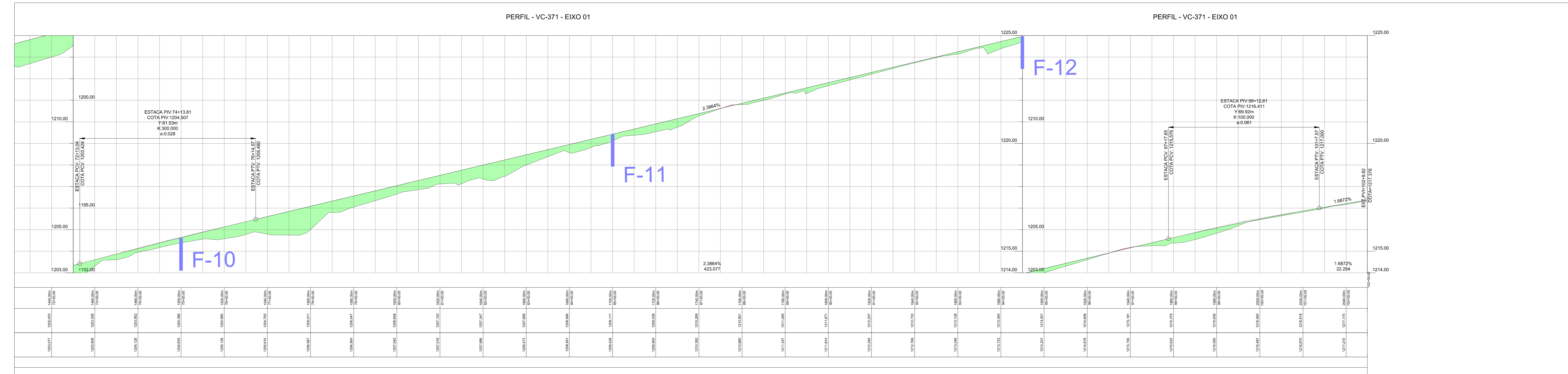
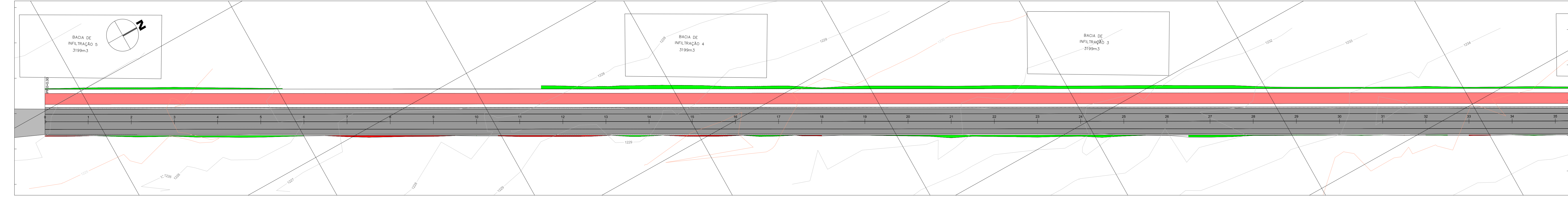


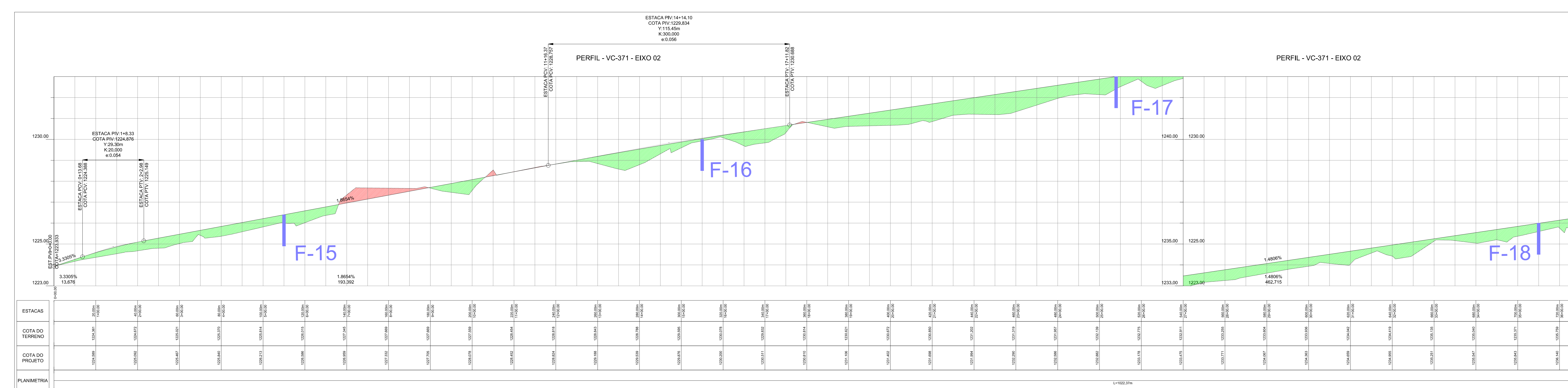
TRECHO 01-C
ESC.: 1/750



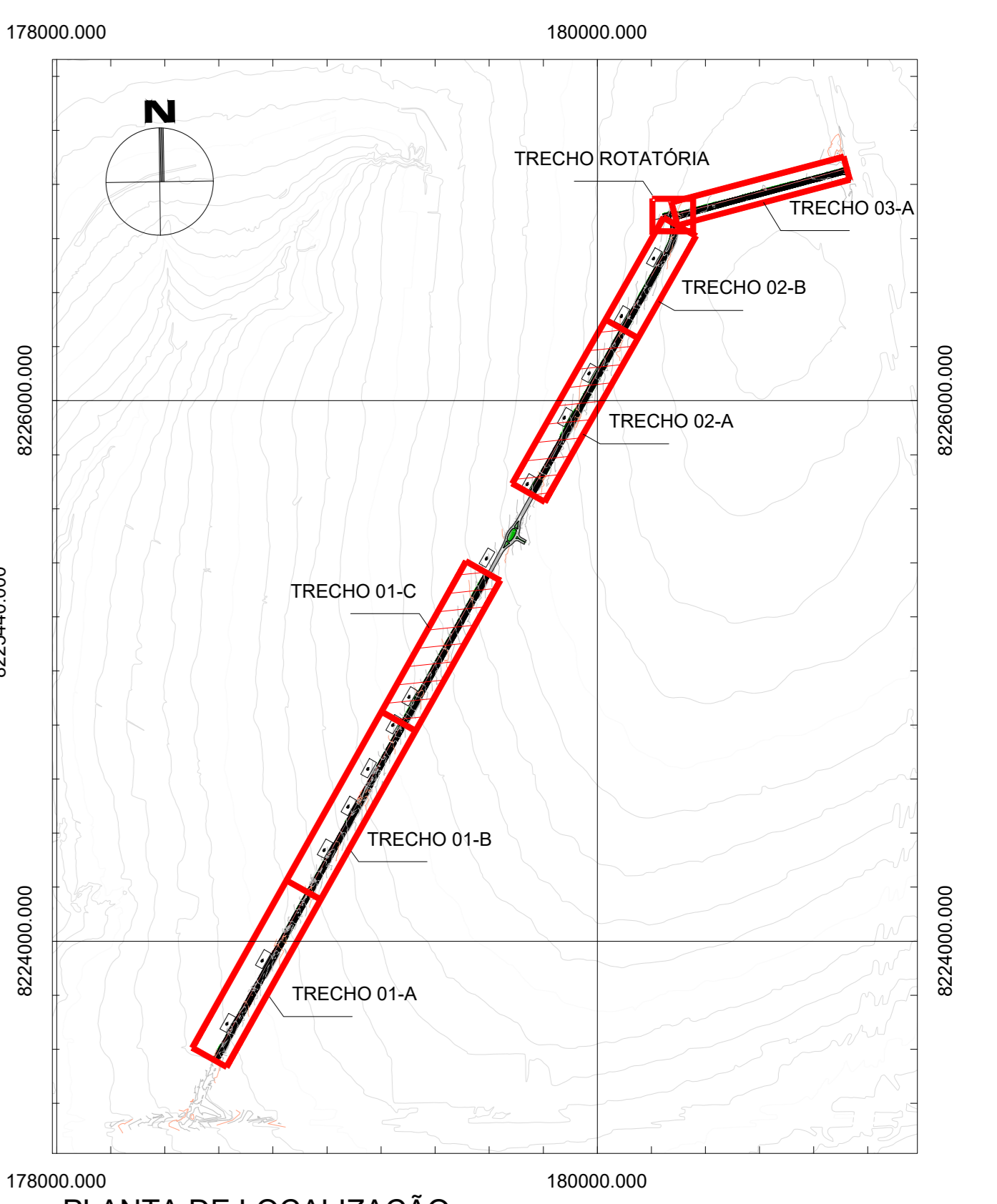
PERFIL 72+00 À 102+9.82
ESC.: 1/750



TRECHO 02-A
ESC.: 1/750



PERFIL 0+00 À 36+00
ESC.: 1/750



PLANTA DE LOCALIZAÇÃO
ESC.: 1/20000

LEGENDA

- LINHA SIMPLES SECCIONADA 2mx6m (LFO-2)
- LINHA DE BORDO (LBO)
- PAVIMENTO A SER IMPLANTADO
- PAVIMENTO EXISTENTE
- CANTEIRO A SER IMPLANTADO
- CICLOVIA
- ÁREA DE CORTE - PERFIL
- ÁREA DE ATERRO - PERFIL
- TALUDE DE CORTE - INCL.: 1:1,0
- TALUDE DE ATERRO - INCL.: 1:1,5
- PONTOS DE SONDAGEM

10					
09					
08					
07					
06					
05					
04					
03					
02					
01					
00	EMISSÃO INICIAL	DATA	SIM	NÃO	VISTO
REVISÃO	DESCRIÇÃO	DATA	SOLICITAÇÃO	DIRECIONAL	VISTO

IRECIONAL
engenharia

R. DOS OTONIS, 177 - SANTA ESPERANÇA - B. HORIZONTEAL - CEP. 36.160-000 - 31.140-140

VC-371

ENDEREÇO DA OBRA: ESTRADA VC-371 ENTRE A BR-040 E A DF-290, SANTA MARIA, DF

PROPRIETÁRIO: _____ CNPJ: _____

RESPONSÁVEL TÉCNICO: _____ CAU: A-29557-4

ART.: _____

DISCIPLINA DE PROJETO: PROJETO GEOMÉTRICO FOLHA: 03/10

FASE PROJETO: ANTEPROJETO DATA: 31/10/2019

CONTEÚDO: TRECHO 01-C, TRECHO 02-A E PERFIL